ANEXA NR. 1 LA HCL NR. 73/2025

MUNICIPIUL PLOIESTI

Decembrie 2024

Ploiesti, Str. St. Greceanu nr 33, bloc L3, ap. 1
Tel: 0744.576.885
Email: office@kidoadvisors.ro
Web: www.kidoadvisors.ro

EVALUARE & CONSULTANTA

Nr 2596/04.01.2025

RAPORT DE EVALUARE

a proprietatii imobiliare ce consta in

Teren intravilan in suprafata de 2.52 mp situat in Loc. Ploiesti, Intrarea Petuniei nr 7, bloc 150, scara B, parter, apart 24, jud. Prahova



PROPRIETAR: MUNICIPIUL PLOIESTI
CLIENT: MUNICIPIUL PLOIESTI
UTILIZATOR: MUNICIPIUL PLOIESTI

05.12.2024

Datele, informaţiile şi conţinutul prezentului raport fiind confidenţiale, nu vor putea fi copiate în parte sau în totalitate şi nu vor fi transmise unor terţi fără acordul scris şi prealabil al evaluatorului, al clientului şi al utilizatorului MUNICIPIUL PLOIESTI.

1 SINTEZA EVALUARII

In acest raport este prezentat procesul de evaluare al drepturilor de proprietate asupra proprietatii imobiliare de mai jos:

- Teren intravilan în suprafata de 2.52 mp, cu categoria de folosinta curti constructii, situat in Loc. Ploiesti, Intrarea Petuniei nr 7, bloc 150, scara B, parter, apart 24, jud. Prahova, inscris in Cartea Funciara nr 152645 a loc. Ploiesti, avand nr cad 152645.

Observatii: Evaluatorul nu a avut la dispozitie un Certificat de urbanism pentru informare. Evaluarea se realizeaza in ipoteza terenului neafectat de restrictii de construire.

Lotul de teren are forma dreptunghiulara. Accesul la imobil se face din drum public- Intrarea Petuniei, la care are un front stradal de aprox 1 ml.
Evaluarea a fost realizata in ipoteza ca accesul la proprietate nu este restrictionat.

Scopul prezentului raport de evaluare este informarea clientului asupra valorii de piata- **MUNICIPIUL PLOIESTI (in calitate de utilizator desemnat), in vederea stabilirii superficiei, in baza Contractului de servicii nr 30185/08.12.2023.**
Conform prevederilor art. 697 din Codul Civil, „titularul dreptului de superficie datoreaza, sub forma de rate lunare, o suma egala cu chiria stabilita pe piata libera, tinand seama de natura terenului, de destinatia constructiei in cazul in care aceasta exista, de zona in care se afla terenul, precum si de orice alte criterii de determinare a contravalorii folosintei."
In urma analizarii in detaliu a pietei imobiliare din municipiul Ploiesti, s-a constatat ca piata terenurilor de inchiriat se afla in faza incipienta, ceea ce duce la o imposibilitate de estimare a ratei de capitalizare pentru terenuri, rata necesara in estimarea valorii redeventei.
Astfel, pentru a estima valoarea redeventei (superficiei), s-a facut similitudinea intre aceasta si redeventa pentru concesiune, ambele fiind de fapt suma ce se va plati pentru utilizarea terenului, tinandu-se seama de natura terenului, de destinatia constructiei de pe teren, de zona in care se afla terenul, si de alti factori care ar avea influenta asupra valorii terenului.

S-a evaluat dreptul integral de proprietate, valabil si marketabil, apartinand **MUNICIPIULUI PLOIESTI**, asa cum reiese din actele de proprietate prezentate.

Valoarea proprietatii imobiliare a fost determinată în conformitate cu standardele aplicabile acestui tip de valoare ţinându-se cont de scopul pentru care s-a solicitat evaluarea, respectiv:

Standardele de evaluare ANEVAR, 2022:

SEV 100 - Cadrul general

SEV 101 - Termenii de referinţă ai evaluării

SEV 102 - Documentare şi conformare

SEV 103 – Raportare

SEV 104 – Tipuri ale valorii

SEV 105 - Abordări şi metode de evaluare

SEV 230 - Drepturi asupra proprietăţii imobiliare

GEV 630 – Evaluarea bunurilor imobile

Glosar 2022

În conţinutul Raportului este prezentată metodologia de evaluare şi relevanţa metodelor în cazul evaluării prezente.

In urma aplicarii abordarilor in evaluare prezentate in raport, au fost obtinute urmatoarele valori :

Numar cadastral	**COMPARATIA DIRECTA**		**EXTRACTIA DE PE PIATA**		**METODA ALOCARII**	
	lei	euro	lei	euro	lei	euro
152645	1.981,68	398,16	Nu s-a aplicat	Nu s-a aplicat	Nu s-a aplicat	Nu s-a aplicat

Numar cadastral	**METODA REZIDUALA**		**CAPITALIZAREA RENTEI FUNCIARE**		**ANALIZA PARCELARII SI DEZVOLTARII**	
	lei	euro	lei	euro	lei	euro
152645	Nu s-a aplicat	Nu s-a aplicat	Nu s-a aplicat	Nu s-a aplicat	Nu s-a aplicat	Nu s-a aplicat

Avand in vedere rezultatele obtinute prin aplicarea metodelor de evaluare, relevanta acestora si informatiile de piata care au stat la baza aplicarii lor si pe de alta parte, scopul evaluarii si caracteristicile proprietatii imobiliare, valoarea estimata pentru proprietatea in discutie va trebui sa tina seama de valoarea rezultata in urma **abordarii prin piata.**

Astfel:

Valoarea de piata = 398,16 euro, respectiv 1.981,68 lei

Valoarea redeventei este de 15,93 euro/ an, echivalent a aprox 79,29 lei/an.

Metodologia pentru stabilirea redeventei se regaseste in anexa 1 a raportului de evaluare.

la cursul valutar de 4,9771 RON/EUR, valabil pentru data de referinţa a evaluării, 05.12.2024.

Argumentele care au stat la baza elaborării acestei opinii precum şi considerentele avute în vedere la determinarea acestei valori sunt:

- Valoarea nu include tva;
- Valoarea a fost exprimată ţinând seama exclusiv de ipotezele, ipotezele speciale şi aprecierile exprimate în prezentul raport şi este valabilă în condiţiile economice şi juridice menţionate în raport;

- Valoarea se refera la teren in stadiul existent la data evaluarii, fiind considerat dreptul de proprietate integral asupra terenului, avizelor şi a tuturor celorlalte ataşamente ale amplasamentului
- Dat fiind scopul evaluării si tipul proprietatii, precum şi mediul economic prezent s-a propus ca si pertinentă valoarea rezultată prin abordarea prin piata, bazandu-se pe informatii de piata;
- Nu se cunosc restrictii sau alte sarcini, altele decat cele notate in prezentul raport, care ar putea afecta dreptul de proprietate evaluat;
- Se consideră că proprietatea s-a construit în concordanţă cu proiectul care a stat la baza avizelor specifice, iar calitatea lucrărilor este în concordanţă cu normativele in vigoare, urmărită fiind de organismele autorizate in acest sens;
- Valoarea estimata in valuta este valabila atat timp cat conditiile in care s-a realizat evaluarea (starea pietei imobiliare, nivelul cererii si ofertei, inflatia, evolutia cursului valutar) nu se modifica semnificativ. Pe pietele imobiliare valorile pot evolua ascendent sau descendent o data cu trecerea timpului si variatia lor in raport cu cursul valutar nu este neaparat liniara;
- Valoarea estimată se referă la o proprietate imobiliara: teren intravilan;
- Valoarea este valabilă numai pentru destinaţia precizată în raport;
- Valoarea reprezintă opinia evaluatorului privind valoarea de piata a proprietatii imobiliare asa cum se prezinta la data evaluarii;
- Valoarea este o predicţie;
- Valoarea nu tine seama de responsabilitatile de mediu;
- Valoarea estimata nu reprezinta o valoare de asigurare;
- Valoarea este subiectiva;
- Evaluarea este o opinie asupra unei valori.

Raportul a fost intocmit in conformitate cu standardele de evaluare, recomandarile şi metodologia de lucru promovate de către Asociaţia Naţională a Evaluatorilor Autorizati din România.

Cu stimă,

SC KIDO ADVISORS SRL

SOCIETATEA CO KIDO ADVISORS S.R.L. PLOIESTI - PRAHOVA

IDENTIFICAREA SI COMPETENTA EVALUATORULUI

CERTIFICARE

Prin prezenta in limita cunostintelor si informatiilor detinute certificăm că:

- Afirmaţiile susţinute si prezentate în prezentul raport sunt reale şi corecte si au fost verificate in limita posibilitatilor din mai multe surse.
- Analizele, opiniile şi concluziile din prezentul raport sunt limitate numai la ipotezele şi condiţiile limitative prezentate în acest raport si sunt analizele, opiniile si concluziile noastre personale, fiind nepartinitoare din punct de vedere preofesional.
- Nu avem nici un interes actual sau de perspectivă asupra proprietatii imobiliare ce face obiectul acestui raport de evaluare şi nu avem niciun interes personal şi nu suntem părtinitori faţă de vreuna din părţile implicate;
- Nici evaluatorul şi nicio persoană afiliată sau implicată cu acesta nu este acţionar, asociat sau persoană afiliată sau implicată cu beneficiarul;
- Remunerarea evaluatorului nu depinde de nici un acord, aranjament sau înţelegere care să-i confere acestuia sau unei persoane afiliate sau implicate cu acesta un stimulent financiar pentru concluziile exprimate în evaluare;
- Nici evaluatorul şi nicio persoană afiliată sau implicată cu acesta nu are alt interes financiar legat de finalizarea tranzacţiei;
- Analizele şi opiniile noastre au fost bazate şi dezvoltate conform cerinţelor din standardele, recomandările şi metodologia de lucru recomandate de către ANEVAR (Asociatia Naţională a Evaluatorilor Autorizati din Romania).
- Evaluatorul a respectat codul deontologic al meseriei sale;
- Toate informatiile furnizate de proprietar sau de clientul acesteia, in legatura cu clientul sau cu proprietatea evaluata vor fi considerate confidentiale, cu exceptia cazului in care sunt date considerate in mod curent publice.
- La data elaborării acestui raport, evaluatorul care se semnează mai jos este membru al Asociatiei Nationale a Evaluatorilor Autorizati din Romania, a îndeplinit cerinţele programului de pregătire profesională continuă al ANEVAR şi are competenţa necesară întocmirii acestui raport.

SIRBU MADALINA ELENA
EVALUATOR AUTORIZAT EPI
Legitimatie 18106/ valabil 2024

ASOCIATIA NATIONALA A EVALUATORILOR
Evaluator autorizat
SIRBU
MADALINA ELEN
Legitimatia Nr. 1810
Valabil 2024
Specializarea: EPI
ANEVAR

CUPRINS

1 SINTEZA EVALUARII 2

2 TERMENII DE REFERINTA AI EVALUARII 7

2.1 Identificarea clientului si destinatarului raportului de evaluare 7

2.2 Scopul evaluarii 7

2.3 Identificarea activului (identificarea obiectului evaluarii) si drepturi de proprietate evaluate 7

2.4 Tipul valorii si moneda raportului 8

2.5 Data evaluarii si amploarea investigatiei 8

2.6 Baza evaluarii. Declararea conformitatii evaluarii cu SEV 8

2.7 Natura si sursa informatiilor utilizate 9

2.8 Ipoteze si Ipoteze speciale 9

2.8.1 Ipoteze 9

2.9 Restrictii de utilizare, distribuire sau publicare 11

3 PREZENTAREA DATELOR 12

3.1 Identificarea proprietatii. Situatia juridica 12

3.2 Descrierea amplasamentului si a constructiilor 13

3.3 Analiza pietei imobiliare (studiu de vandabilitate). 14

4 ANALIZA DATELOR. CONCLUZII 15

4.1 Cea mai buna utilizare (CMBU) 15

4.2 Date privind modul de realizare a evaluarii 15

4.3 Abordarea prin piata 16

4.4 Metoda extractiei 19

4.5 Metoda alocarii 19

4.6 Metoda reziduala 20

4.7 Metoda capitalizarii rentei funciare 20

4.8 Analiza parcelarii si dezvoltarii 20

4.9 Reconcilierea valorilor. Opinia evaluatorului. 20

2 TERMENII DE REFERINTA AI EVALUARII

2.1 Identificarea clientului si destinatarului raportului de evaluare

Beneficiarul (clientul) raportului de evaluare este **MUNICIPIUL PLOIESTI** si utilizatorul desemnat al raportului de evaluare este **MUNICIPIUL PLOIESTI.**
Evaluarea a fost solicitata de catre **MUNICIPIUL PLOIESTI** si evaluarea contine toate informatiile relevante pentru scopul clientului.
Având în vedere Statutul ANEVAR şi standardele de evaluare, evaluatorul nu-şi asumă răspunderea decât faţă de client şi faţă de utilizatorul lucrării.

2.2 Scopul evaluarii

Prezentul raport de evaluare a fost solicitat **pentru informarea clientului asupra valorii de piata**, in vederea stabilirii redeventei anuale a concesiunii, ca si scop al evaluarii, de catre beneficiarul lucrarii **MUNICIPIUL PLOIESTI.** Evaluarea nu poate fi utilizata in afara contextului sau pentru alte scopuri pentru care nu a fost desemnata.

2.3 Identificarea activului (identificarea obiectului evaluarii) si drepturi de proprietate evaluate

Obiectul evaluării îl constituie dreptul de proprietate asupra proprietatii imobiliare imobiliare de mai jos:

- Teren intravilan în suprafata de 2.52 mp, cu categoria de folosinta curti constructii, situat in Loc. Ploiesti, Intrarea Petuniei nr 7, bloc 150, scara B, parter, apart 24, jud. Prahova, inscris in Cartea Funciara nr 152645 a loc. Ploiesti, avand nr cad 152645.

Observatii: Evaluatorul nu a avut la dispozitie un Certificat de urbanism pentru informare. Evaluarea se realizeaza in ipoteza terenului neafectat de restrictii de construire.

Lotul de teren are forma dreptunghiulara. Accesul la imobil se face din drum public- Intrarea Petuniei, la care are un front stradal de aprox 1 ml.
Evaluarea a fost realizata in ipoteza ca accesul la proprietate nu este restrictionat.

Scopul prezentului raport de evaluare este informarea clientului asupra valorii de piata- **MUNICIPIUL PLOIESTI (in calitate de utilizator desemnat), in vederea stabilirii superficiei, in baza Contractului de servicii nr 30185/08.12.2023.**
Conform prevederilor art. 697 din Codul Civil, „titularul dreptului de superficie datoreaza, sub forma de rate lunare, o suma egala cu chiria stabilita pe piata libera, tinand seama de natura terenului, de destinatia constructiei in cazul in care aceasta exista, de zona in care se afla terenul, precum si de orice alte criterii de determinare a contravalorii folosintei."
In urma analizarii in detaliu a pietei imobiliare din municipiul Ploiesti, s-a constatat ca piata terenurilor de inchiriat se afla in faza incipienta, ceea ce duce la o imposibilitate de estimare a ratei de capitalizare pentru terenuri, rata necesara in estimarea valorii redeventei.
Astfel, pentru a estima valoarea redeventei (superficiei), s-a facut similitudinea intre aceasta si redeventa pentru concesiune, ambele fiind de fapt suma ce se va plati pentru utilizarea terenului, tinandu-se seama de natura terenului, de destinatia constructiei de pe teren, de zona in care se afla terenul, si de alti factori care ar avea influenta asupra valorii terenului.

S-a evaluat dreptul integral de proprietate, valabil si marketabil, apartinand **MUNICIPIULUI PLOIESTI**, asa cum reiese din actele de proprietate prezentate.

Nu se cunosc alte sarcini sau litigii care ar putea afecta dreptul de proprietate. Evaluarea s-a realizat in ipoteza ca dreptul de proprietate nu este grevat de sarcini.
Valoarea estimata se refera la intreaga proprietate descrisa mai sus, asa cum se prezinta la data evaluarii, in ipotezele si conditiile exprimate in cadrul raportului de evaluare.

2.4 Tipul valorii si moneda raportului

Tipul valorii estimate in raportul de evaluare prezent este valoarea de piata, asa cum este definita in Standardele de Evaluare ANEVAR (2022).
Opinia finala a evaluării este prezentata in RON si EUR.

2.5 Data evaluarii si amploarea investigatiei

Data la care se aplica opinia asupra valorii este data evaluarii de **05.12.2024.**
La baza intocmirii evaluării au stat informaţiile privind nivelul preţurilor şi datele furnizate de client pana la data de **05.12.2024,** data la care sunt disponibile datele si informatiile si la care se consideră valabile ipotezele luate în considerare precum şi valorile estimate de către evaluator.
Inspectia proprietatii a fost realizata de către evaluator Sirbu Madalina Elena, in calitate de reprezentant al societatii de evaluare în data de **05.12.2024** in prezenta unui reprezentant al proprietarului. Au fost preluate informatii referitoare la proprietatea evaluata, au fost analizate schitele existente si s-a fotografiat proprietatea supusa evaluarii. Nu s-au realizat investigatii privind eventualele contaminari ale terenului sau amplasamentelor invecinate, si nu au fost inspectate partile ascunse ale cladirilor.
Inspectia proprietatii s-a realizat atat in interiorul cat si in exteriorul imobilului, in totalitate.

2.6 Baza evaluarii. Declararea conformitatii evaluarii cu SEV

Evaluarea executată conform prezentului raport, în concordanţă cu cerinţele beneficiarului, reprezintă o estimare a **valorii de piata** a imobilului aşa cum este aceasta definită în Standardele de Evaluare, editia 2022.
Conform acestora, **valoarea de piata** *este suma estimata pentru care un activ sau o datorie ar putea fi schimbat la data evaluarii, intre un cumparator hotarat si un vanzator hotarat, intr-o tranzactie nepartinitoare, dupa un marketing adecvat si in care partile au actionat fiecare in cunostinta de cauza, prudent si fara constrangere.*
Metodologia de calcul a "valorii de piata" a ţinut cont de scopul evaluării, tipul proprietăţilor şi de recomandările standardelor de evaluare aplicate:

Standardele de evaluare SEV ANEVAR, 2022:

SEV 100 - Cadrul general

SEV 101 - Termenii de referinţă ai evaluării

SEV 102 - Documentare şi conformare

SEV 103 – Raportare

SEV 104 – Tipuri ale valorii

SEV 105 - Abordări şi metode de evaluare

SEV 230 - Drepturi asupra proprietăţii imobiliare

2.7 Natura si sursa informatiilor utilizate

Sursele de informaţii care au stat la baza intocmirii prezentului raport de evaluare au fost:

- Informatii privind situatia juridica a proprietatii imobiliare puse la dispozitie de catre client;
- Informatii privind istoricul amplasamentului etc., furnizate de catre client si preluate din actele de proprietate puse la dispozitie de catre client;
- Dimensiuni si suprafete care au condus la identificare conform documentatiilor cadastrale;
- Informatii preluate din baza de date a evaluatorului, de la vanzatori, cumparatori si alti participanti pe piata imobiliara specifica, informatii care au fost sintetizate in analiza pietei imobiliare;
- Informatii publice preluate de pe site-uri de internet si publicatii periodice de specialitate s.a.
- Baza de date a evaluatorului
- Evaluatorul nu isi asuma niciun fel de răspundere pentru datele puse la dispozitie de către client si proprietar si nici pentru rezultatele obtinute în cazul în care acestea sunt viciate de date incomplete sau gresite.

2.8 Ipoteze si Ipoteze speciale

La baza evaluarii stau o serie de ipoteze si ipoteze speciale, prezentate in cele ce urmeaza. Opinia evaluatorului este exprimata in concordanta cu aceste ipoteze si concluzii, precum si cu celelalte aprecieri din acest raport. Principalele ipoteze de care s-a ţinut seama în elaborarea prezentului raport de evaluare sunt următoarele:

2.8.1 Ipoteze

- Aspectele juridice se bazeaza exclusiv pe informaţiile şi documentele furnizate de către proprietarii imobilului şi au fost prezentate fără a se întreprinde verificări sau investigaţii suplimentare. Se presupune că titlul de proprietate este valid şi marketabil, în afara cazului în care se specifică altfel;
- Informaţia furnizată de către terţi este considerată de încredere, dar nu i se acordă garanţii pentru acurateţe;
- Se presupune că nu există condiţii ascunse sau neaparente ale amplasamentelor: solului care să influenţeze valoarea. Evaluatorul nu işi asumă nicio responsabilitate pentru asemenea condiţii sau pentru obţinerea studiilor necesare pentru a le descoperi;
- Noi nu am făcut nicio investigaţie şi nici nu am inspectat acele părţi care erau acoperite, neexpuse sau inaccesibile şi s-a presupus astfel că aceste părţi sunt în stare tehnică bună. Nu putem să exprimăm nicio opinie despre starea tehnică a părţilor neinspectate;
- Se presupune că amplasamentul este în deplină concordanţă cu toate reglementările locale şi republicate privind mediul înconjurător în afara cazurilor când neconcordanţele sunt expuse, descrise şi luate în considerare în raport;
- Se consideră că dezvoltarea s-a făcut în concordanţă cu proiectul care a stat la baza avizelor specifice, iar calitatea lucrărilor este în concordanţă cu normativele in vigoare, urmărită fiind de organismele autorizate in acest sens;
- Nu s-au efectuat măsurători suplimentare, fiind preluate cele din descrierea legală şi/sau cele din documentaţiile avizate urbanistic;
- Se presupune ca proprietatea imobiliara se conformeaza tuturor reglementarilor si restrictiilor urbanistice si de exploatare/utilizare, in afara cazului in care a fost identificata o non-conformitate, descrisa si luata in considerare in prezentul raport ;
- Din informaţiile deţinute de către evaluator şi din discuţiile purtate cu proprietarul imobilului, nu există

niciun indiciu privind existenţa unor contaminări naturale sau chimice care afectează valoarea proprietăţii evaluate sau valoarea proprietăţilor vecine. Evaluatorul nu are cunostinţă de efectuarea unor inspecţii sau a unor rapoarte care să indice prezenţa contaminanţilor sau materialelor periculoase şi nici nu a efectuat investigaţii speciale în acest sens. Valorile sunt estimate în ipoteza că nu există aşa ceva. Dacă se va stabili ulterior că există contaminări pe orice proprietate sau pe oricare alt teren vecin sau că au fost sau sunt puse în funcţiune mijloace care ar putea să contamineze, aceasta ar putea duce la diminuarea valorii raportate;

- Situatia actuala a proprietatii imobiliare si scopul prezentei evaluari au stat la baza selectarii metodelor de evaluare utilizate si a modalitatilor de aplicare a acestora, pentru ca valorile rezultate sa conduca la estimarea cea mai probabila a valorii proprietatii in conditiile tipului valorii selectate;
- Evaluatorul consideră că presupunerile efectuate la aplicarea metodelor de evaluare au fost rezonabile în lumina informatiilor ce sunt disponibile la data evaluării;
- Valoarea de piata estimată este valabilă la data evaluării. Intrucât piaţa si condiţiile de piaţă se pot schimba, valoarea estimată poate fi incorectă sau necorespunzătoare la un alt moment;
- S-a presupus că legislaţia în vigoare se va menţine şi nu au fost luate în calcul eventuale modificări care pot să apară în perioada următoare;
- Alegerea metodei de evaluare prezentate în cuprinsul raportului s-a făcut ţinând seama de tipul valorii exprimate si de informatiile disponibile;
- Suprafetele mentionate au fost preluate din documentele puse la dispozitie evaluatorului, asa cum sunt acestea anexate in copie la prezentul raport, fara a se efectua masuratori suplimentare ;
- Evaluatorul a utilizat in estimarea valorii numai informatiile pe care le-a avut la dispozitie, existand posibilitatea existentei si a altor informatii de care evaluatorul nu avea cunostinta la data evaluaraii.
- Exista posibilitatea ca proprietarul, respectiv un potential cumparator, sa aiba argumentat alte opinii si pareri, sustinanad oricare alta valoare dintre valorile determinate in prezentul raport sau oricare alta valoare rezultata dintr-un proces de evaluare.
- Evaluatorul a examinat documentele primite de la client şi a identificat proprietatea împreună cu reprezentantul proprietarului; locaţia indicată şi limitele proprietăţii indicate de proprietar se consideră a fi corecte. Evaluatorul nu este topograf/topometrist/geodez şi nu are calificarea necesară pentru a măsura şi garanta că locaţia şi limitele proprietăţii aşa cum au fost ele indicate de proprietar şi descrise in raport corespund cu documentele de proprietate/cadastrale
- A fost parcurs terenul şi evaluatorul a căutat eventualele indicii vizibile (trasee de reţele, guri de aersire) care să indice prezenţa unor traversări de reţele magistrale de utilităţi. Nu au fost făcute investigaţii privind contaminanţii. Evaluatorul nu a observat in cursul inspecţiei indicii care să conducă la ipoteza existenţei unor reţele de utilităţi care traversează proprietatea evaluată altele decât cele indicate in raport
- Intrarea în posesia unei copii a acestui raport nu implică dreptul de publicare a acestuia;
- Evaluatorul, prin natura muncii sale, nu este obligat să ofere în continuare consultanţă sau să depună mărturie în instanţă relativ la proprietăţile în chestiune, în afara cazului în care s-au încheiat astfel de înţelegeri în prealabil;
- Nici prezentul raport, nici părţi ale sale (în special concluzii referitor la valori, identitatea evaluatorului) nu trebuie publicate sau mediatizate fără acordul prealabil al evaluatorului;
- Orice valori estimate în raport se aplică imobilului evaluat, luat ca intreg şi orice divizare sau distribuire a valorii pe interese fracţionate va invalida valoarea estimată, în afara cazului în care o astfel de distribuire a fost prevăzută în raport;
- Raportul de evaluare este valabil în condiţiile economice, fiscale, juridice şi politice de la data întocmirii sale. Dacă aceste condiţii se vor modifica concluziile acestui raport îşi pot pierde valabilitatea.

Ipoteze speciale: Evaluatorul nu a avut la dispozitie un Certificat de urbanism pentru informare. Evaluarea se realizeaza in ipoteza terenului neafectat de restrictii de construire.

2.9 Restrictii de utilizare, distribuire sau publicare

Raportul de evaluare sau oricare alta referire la acesta nu poate fi publicat, nici inclus intr-un document destinat publicitatii fara acordul scris in prealabil al evaluatorului cu specificarea formei si contextului în care urmează să apară. Publicarea, parţială sau integrală, precum şi utilizarea lui de către alte persoane decât cele mentionate, atrage dupa sine încetarea obligaţiilor contractuale.

Prezentul raport de evaluare a fost realizat pe baza informaţiilor furnizate de către client si proprietarul imobilului, corectitudinea şi precizia datelor furnizate fiind responsabilitatea acestora. Acest raport de evaluare este destinat scopului şi destinatarului precizaţi in cadrul raportului. Raportul este confidenţial, strict pentru client si destinatar iar evaluatorul nu acceptă nicio responsabilitate faţă de o terţă persoană, în nicio circumstanţă.



decembrie 2024

3 PREZENTAREA DATELOR

3.1 Identificarea proprietatii. Situatia juridica

Proprietatea evaluata consta intr-o proprietate cu destinatia actuala de teren intravilan, dupa cum urmeaza:

- Teren intravilan în suprafata de 2.52 mp, cu categoria de folosinta curti constructii, situat in Loc. Ploiesti, Intrarea Petuniei nr 7, bloc 150, scara B, parter, apart 24, jud. Prahova, inscris in Cartea Funciara nr 152645 a loc. Ploiesti, avand nr cad 152645.

Observatii: Evaluatorul nu a avut la dispozitie un Certificat de urbanism pentru informare. Evaluarea se realizeaza in ipoteza terenului neafectat de restrictii de construire.

Lotul de teren are forma dreptunghiulara. Accesul la imobil se face din drum public- Intrarea Petuniei, la care are un front stradal de aprox 1 ml.
Evaluarea a fost realizata in ipoteza ca accesul la proprietate nu este restrictionat.

Scopul prezentului raport de evaluare este informarea clientului asupra valorii de piata- **MUNICIPIUL PLOIESTI (in calitate de utilizator desemnat), in vederea stabilirii superficiei, in baza Contractului de servicii nr 30185/08.12.2023.**
Conform prevederilor art. 697 din Codul Civil, „titularul dreptului de superficie datoreaza, sub forma de rate lunare, o suma egala cu chiria stabilita pe piata libera, tinand seama de natura terenului, de destinatia constructiei in cazul in care aceasta exista, de zona in care se afla terenul, precum si de orice alte criterii de determinare a contravalorii folosintei."
In urma analizarii in detaliu a pietei imobiliare din municipiul Ploiesti, s-a constatat ca piata terenurilor de inchiriat se afla in faza incipienta, ceea ce duce la o imposibilitate de estimare a ratei de capitalizare pentru terenuri, rata necesara in estimarea valorii redeventei.
Astfel, pentru a estima valoarea redeventei (superficiei), s-a facut similitudinea intre aceasta si redeventa pentru concesiune, ambele fiind de fapt suma ce se va plati pentru utilizarea terenului, tinandu-se seama de natura terenului, de destinatia constructiei de pe teren, de zona in care se afla terenul, si de alti factori care ar avea influenta asupra valorii terenului.

S-a evaluat dreptul integral de proprietate, valabil si marketabil, apartinand **MUNICIPIULUI PLOIESTI**, asa cum reiese din actele de proprietate prezentate.

Documente de proprietate avute la dispozitie:

- Extras de carte funciara pentru informare cu nr cerere 173306/08.11.2024;
- Hotararea nr 414/26.09.2024
- Extras de plan cadastral
- Plan de amplasament

In ultimul an nu au existat tranzactii de vanzare sau inchiriere efectuate cu proprietatea analizata (conform informatii proprietar si documente juridice disponibile).

3.2 Descrierea amplasamentului si a constructiilor

Amplasamentul proprietatii subiect este situat in intravilanul localitatii Ploiesti, judetul Prahova, in zona de nord, pe Intrarea Petuniei, in cartierul Nord.
Zona in care se afla imobilul este rezidentiala. In zona se afla blocuri de locuinte.
Amplasamentul se invecineaza cu blocuri de locuinte.
Accesul la imobil se realizeaza din drum asfaltat- Intrarea Petuniei, la care are un front stradal de 0.67 ml.
Evaluarea a fost realizata in ipoteza ca accesul la proprietate nu este restrictionat.
Topografia terenului este plana. Lotul de teren are forma dreptunghiulara.
Evaluarea a fost realizata in ipoteza ca accesul la proprietate nu este restrictionat.



Amplasament evaluat



Amplasament evaluat

3.3 Analiza pietei imobiliare (studiu de vandabilitate).

O piata este un mediu in care se tranzactioneaza bunurile si serviciile, intre cumparatori si vanzatori, printr-un mecanism al pretului. Conceptul de piata presupune ca bunurile sau serviciile se pot comercializa fara restrictii intre cumparatori si vanzatori. Pentru a estima pretul cel mai probabil care ar fi platit pentru un activ, este fundamental intelegerea dimensiunii pietei pe care acel activ s-ar comercializa. Aceasta deoarece pretul obtenabil va depinde de numarul cumparatorilor si al vanzatorilor de pe o anumita piata, la data evaluarii. Pentru a avea o influenta asupra pretului, cumparatorii si vanzatorii trebuie sa aiba acces la acea piata. Daca din context nu rezulta in mod clar altceva, referintele la piata din SEV vizeaza piata pe care se schimba in mod normal activul sau datoria supuse evaluarii, la data evaluarii1.
Piata specifica tipului de proprietate analizata este piata terenurilor intravilane din Localitatea Ploiesti, jud Prahova. Analiza datelor culese din aria de piata definita la (2.2) a presupus examinarea cererii si ofertei pentru proprietati similare celei evaluate.

Analiza ofertei
sau inchiriere la diferite preturi, pe o piata data, intr-o anumita perioada de timp. Existenta ofertei pentru o anumita proprietate la un anumit moment, anumit pret si un anumit loc indica gradul de raritate a acestui tip de proprietate.
Oferta de terenuri cu destinatia de terenuri pentru constructii rezidentiale este in crestere, atat pentru terenuri cu suprafete mari cat si pentru terenuri cu suprafete mai mici.
Conform cercetarii de piata intreprinse de catre evaluator, am observat ca terenurile similare ca localizare sunt oferite spre vanzare la preturi cuprinse in intervalul 185 - 200 euro/mp, in functie de suprafata, deschidere, localizare.

Analiza cererii
Pe pietele imobiliare, cererea reprezinta numarul dintr-un anumit tip de proprietate pentru care se manifesta dorinta pentru cumparare la diferite preturi, pe o anumita piata, intr-un anumit interval de timp. Pentru ca pe o piata imobiliara oferta se ajusteaza incet la nivelul si tipul cererii, valoare proprietatilor tinde sa varieze direct cu schimbarile de cerere, fiind astfel influentata de cererea curenta. Cererea poate fi analizata sub cele doua dimensiuni ale sale: calitativ si cantitativ.
Anul acesta, piața imobiliară a prins din nou curaj și o confirmă cererea tot mai mare. În Ploiesti, mai ales, cumpărătorilor le-a revenit încrederea și au reînceput achizițiile.
In zona analizata cererea de terenuri vine din partea persoanelor fizice care doresc constructia unei locuinte.
In general cererea de terenuri in zona este medie cu tendinta de usoara crestere etc.

Echilibrul pietei
Din cauza diferitelor imperfectiuni, pietele functioneaza rareori perfect, cu un echilibru constant intre cerere si oferta si cu un nivel constant de activitate. Imperfectiunile obisnuite ale pietei se refera la fluctuatii ale ofertei, la cresteri sau diminuari bruste ale cererii sau asimetria informatiilor detinute de participantii de pe piata. Deoarece participantii de pe piata reactioneaza la aceste imperfectiuni este posibil, la un moment dat, ca o piata sa se adapteze la orice modificare care a cauzat dezechilibrul. O evaluare care ca obiectiv estimarea celui mai probabil pret de piata, trebuie sa reflecte conditiile de pe piata relevanta, existente la data evaluarii, si nu un pret corectat sau atenuat, bazat pe o presupusa refacere a echilibrului.

4 ANALIZA DATELOR. CONCLUZII

4.1 Cea mai buna utilizare (CMBU)

Conceptul de cea mai buna utilizare (CMBU) reprezinta alternativa de utilizare a proprietatii, selectata din diferite variante posibile, care va constitui baza de pornire si va genera ipotezele de lucru necesare aplicarii metodelor de evaluare in capitolele urmatoare ale raportului. CMBU este definita in Glosar SEV- 2020 ca fiind:

"Utilizarea probabila in mod rezonabil si justificata adecvat, a unui teren liber sau a unei proprietati construite, utilizare care trebuie sa fie posibila din punct de vedere fizic, permisa legal, fezabila financiar si din care rezulta cea mai mare valoare a proprietatii imobiliare."

Prin analiza CMBU a proprietatii imobiliare, ca o etapa esentiala a evaluarii, s-a identificat contextul in care participantii de pe piata, dar si evaluatorul, selecteaza informatiile comparabile de piata. Pentru proprietatea subiect au fost luate in calcul datele si concluziile rezultate in etapa analizei de piata. Astfel, tinand cont de caracteristicile fizice, juridice si economice ale proprietatii, valabile la data evaluarii, amplasamentul, permisiunile si restrictiile legale identificate, au fost testate si comparate utilizarile alternative.

CEA MAI BUNA UTILIZARE A TERENULUI CONSIDERAT LIBER

CMBU a terenului considerat liber presupune ca terenul este liber sau poate fi eliberat prin demolarea constructiilor. Aproape orice cladire poate fi demolata si aceasta se face atunci cand ea nu mai adauga valoare terenului. CMBU a terenului considerat liber trebuie sa tina cont de utilizarea actuala si de toate utilizarile potentiale.

In acest caz, consideram ca utilizarea rezidentiala este cea mai potrivita avand in vedere localizarea proprietatii.

CEA MAI BUNA UTILIZARE A TERENULUI CONSIDERAT CONSTRUIT

CMBU a terenului construit este legata de utilizarea ce ar trebui data unei proprietati imobiliare prin constructiile ce-i apartin. CMBU a terenului construit identifica utilizarea proprietatii imobiliare care va asigura cea mai inalta fructificare a capitalului investit.

Prin prisma criteriilor care definesc notiunea de CMBU, proprietatea imobiliara rezidentiala: este permisa legal, indeplineste conditia de fizic posibila, este fezabila financiar si este maxim productiva.

4.2 Date privind modul de realizare a evaluarii

Metodele de evaluare a terenului liber sunt urmatoarele: **comparatia directa, extractia de pe piata, alocarea, metoda reziduala, capitalizarea rentei funciare, analiza parcelarii si dezvoltarii.**

Comparatia directa este cea mai utilizata metoda pentru evaluarea terenului si cea mai adecvata atunci cand exista informatii disponibile despre tranzactii si/sau oferte comparabile.

Atunci cand **nu exista** suficiente vanzari de terenuri similare pentru a se aplica comparatia directa, se pot utiliza metode alternative, precum: **extractia de pe piata, alocarea (proportia)** si metode de capitalizare a venitului.

Metodele de capitalizare a venitului, aplicate in evaluarea terenului, sunt impartite la randul lor in: metodele capitalizarii directe – **metoda reziduala si capitalizarea rentei funciare si metoda actualizarii** – analiza fluxului de numerar/analiza parcelarii si dezvoltarii.

Alegerea metodelor a depins de tipul proprietatii imobiliare, de scopul evaluarii, de termenii de referinta ai evaluarii, de calitatea si cantitatea datelor de piata disponibile pentru analiza la data evaluarii. In cazul de fata a fost utilizata comparatie directa, iar prezentarea acesteia si rezultatele obtinute sunt expuse in cele ce urmeaza.

4.3 *Abordarea prin piata*

In aplicarea acestei metode sunt analizate, comparate si ajustate informatiile privind tranzactiile si/sau ofertele si alte date privind terenuri similare, in scopul evaluarii terenului subiect. In procesul de comparare sunt luate in considerare asemanarile si deosebirile dintre loturi, acestea fiind analizate in functie de elementele de comparatie.

Elementele de comparatie includ: drepturile de proprietate transmise, conditiile de finantare, conditiile de vanzare, cheltuielile efectuate imediat dupa cumparare, conditiile de piata, localizarea, caracteristicile fizice, utilitatile disponibile si zonarea.

Comparabilele trebuie selectate dintre cele care au aceeasi CMBU, diferentele identificate fiind legate de optimizarea utilizarii si nu de natura/ tipul acesteia.

Aceasta abordare a fost aplicata.

Comparabilele folosite sunt urmatoarele:

Comparabila 1:

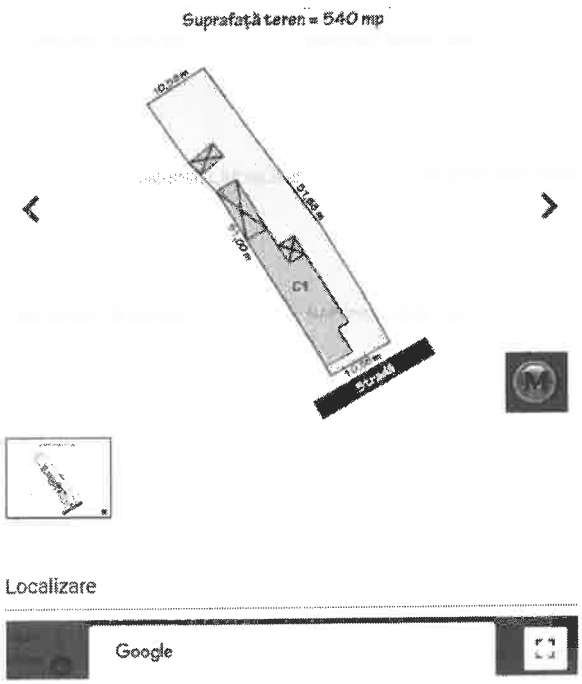

Teren intravilan de vanzare, zona Marasesti, 540 mp

100.000 EUR

ID OFERTA: **MSH4189UQ**

SUNA

CERE DETALII

Caracteristici

Suprafata teren:	540 mp	Categorie:	Intravilan
Front stradal:	10.58 m	Constructie pe teren:	DA
Nr. Fronturi:	1	Suprafata construita:	126 mp
Tip teren:	Constructii		

Utilitati

Utilitati: Apa, Canalizare, Gaz, Curent, Utilitati in zona

Alte informatii

Alte caracteristici: Acces auto, Teren imprejmuit

Detalii zona: Strazi asfaltate, Iluminat stradal, Mijloace de transport

Mentiuni: Suprafetele si planurile afisate pe site sunt cu titlu orientativ. Pot aparea mici diferente in realitate.

Localizare

https://www.marshall-imobiliare.ro/teren-intravilan-de-vanzare-zona-marasesti-540-mp-msh4189uq

Comparabila 2:





Teren intravilan de vanzare, zona Albert, 818 mp

200 EUR/mp

ID OFERTA: **MSH3335VM**

SUNA

CERE DETALII

Caracteristici

Suprafata teren:	818 mp	Categorie:	Intravilan
Front stradal:	33.33 m	Constructie pe teren:	-
Nr. Fronturi:	2	Suprafata construita:	-
Tip teren:	Constructii		

Descriere

Oportunitate de investitie - teren intravilan de vanzare in zona de mare interes din Ploiesti!

Teren intravilan in Albert in suprafata de aprox **800 mp.**

Terenul prezinta potential mare de dezvoltare, fiind situat in proximitatea cartierelor rezidentiale, spatiilor comerciale si de servicii, mijloacelor de transport in comun.

Suprafata de teren se poate extinde pana la 3400 mp.

Terenul beneficiaza de **toate utiliatile:** apa, curent, gaze, inclusiv canalizare.

Utilitati

Utilitati: Apa, Canalizare, Gaz, Curent, Utilitati in zona

Alte informatii

Alte caracteristici: Oportunitate de investitie, La sosea, Acces auto

Detalii zona: Strazi asfaltate, Iluminat stradal, Mijloace de transport

Localizare

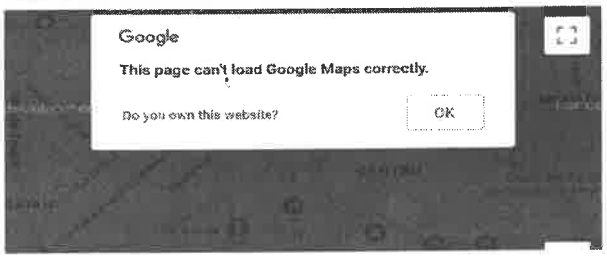

https://www.marshall-imobiliare.ro/teren-intravilan-de-vanzare-zona-albert-818-mp-msh3335vm

Comparabila 3:





Teren intravilan de vanzare, zona Exterior Nord, 364 mp

200 EUR/mp

ID OFERTA: **MSH6488NG**

SUNA

CERE DETALII

Caracteristici

Suprafata teren:	364 mp	Categorie:	Intravilan
Front stradal:	25 m	Constructie pe teren:	-
Nr. Fronturi:	1	Suprafata construita:	-
Tip teren:	Constructii		

Utilitati

Utilitati: Apa, Canalizare, Gaz, Curent, Utilitati in zona

Alte informatii

Alte caracteristici: Oportunitate de investitie, La sosea, Acces auto

Detalii zona: Strazi asfaltate, Iluminat stradal

Mentiuni: Suprafetele si planurile afisate pe site sunt cu titlu orientativ. Pot aparea mici diferente in realitate.

Localizare



https://www.marshall-imobiliare.ro/teren-intravilan-de-vanzare-zona-exterior-nord-364-mp-msh6488ng

Grila de calcul este urmatoarea:

Elemente de comparatie	Subiect	Comparabila 1	Comparabila 2	Comparabila 3
Pret oferta €		100,000	163,600	72,800
Suprafata- m²	2.52	540	818	364
Pret oferta €/m²		185	200	200
Ajustare pentru negociere		10%	10%	10%
Valoarea ajustare		19	20	20
Explicatie ajustare		In urma discutiilor telefonice, marja de negociere pentru proprietatile comparabile a fost de aproximativ 10%		
Pret ajustat		**167**	**180**	**180**
Drept de proprietate	deplin	similar	similar	similar
Ajustare		0%	0%	0%
Valoarea ajustare		0.00	0.00	0.00
Pret ajustat		166.7	180.0	180.0
Explicatie ajustare		Ajustarea pentru dreptul de proprietate este 0 deoarece toate comparabilele sunt libere la vanzare, similar subiectului		
Conditii de finantare	la piata	similar	deplin	deplin
Ajustare		0%	0%	0%
Valoarea ajustare		0.0	0.0	0.0
Pret ajustat		167	180	180
Explicatie ajustare		Ajustarea pentru conditii de finantare este 0 deoarece tranzactiile se bazeaza pe capital propriu.		
Conditii de vanzare	cash	similar	similar	similar
Ajustare		0%	0%	0%
Valoarea ajustare		0.0	0.0	0.0
Pret ajustat		167	180	180
Explicatie ajustare		Ajustarea pentru conditii de vanzare este 0 deoarece nu am identificat motivatii speciale pentru vanzare pentru niciuna dintre comparabile		
Conditii de piata	Dec-24	prezent	prezent	prezent
Ajustare		0%	0%	0%
Valoarea ajustare		0.0	0.0	0.0
Explicatie ajustare		Ajustarea pentru conditii de piata este 0, deoarece proprietatile comparabile erau disponibile pentru vanzare la data evaluarii sau intr-o perioada apropiata de cea a datei evaluarii.		
Pret ajustat		**167**	**180**	**180**
Localizare	Loc. Ploiesti, Intrarea Petuniei nr 7, bloc 150, scara B, parter, apart 24, jud. Prahova	Ploiesti- zona Marasesti	Ploiesti- zona Albert	Ploiesti- zona Exterior Nord
Ajustare		-15%	-15%	-10%
Valoarea ajustare		-25.00	-27.00	-18.00
Explicatie ajustare		A fost aplicata o ajustare negativa comparabilelor pentru diferenta de localizare.		
Acces/ Vizibilitate	bun/buna	bun/buna	bun/buna	bun/buna
Ajustare		0%	0%	0%
Valoarea ajustare		0.00	0.00	0
Explicatie ajustare		Nu au fost necesare ajustari pentru acest element de calcul.		
Utilizare	rezidential	rezidential	rezidential	rezidential
Ajustare		0.00%	0.00%	0.00%
Valoarea ajustare		0	0	0
Explicatie ajustare		Nu au fost necesare ajustari pentru acest element de calcul.		
Deschidere	1.00	11	33	25
procentul laturilor	0.40	0.21	1.36	1.72
Ajustare		0%	-7%	-10%
Valoarea ajustare		0.00	-12.60	-18.00
Explicatie ajustare		Au fost aplicate ajustari comparabilelor 2 si 3 pentru diferenta de deschidere/ procentul laturilor.		

Utilitati	toate	toate	toate	toate
Ajustare		0%	0%	0%
Valoarea ajustare		0	0	0
Retea de gaze	Pe proprietate	In apropiere	In apropiere	In apropiere
Corectie €/m²		0	0	0
Retea de apa	Pe proprietate	In apropiere	In apropiere	In apropiere
Corectie €/m²		0	0	0
Retea electrica	Pe proprietate	In apropiere	In apropiere	In apropiere
Corectie €/m²		0	0	0
Retea de canalizare	Pe proprietate	In apropiere	In apropiere	In apropiere
Corectie €/m²		0	0	0
Explicatie ajustare		Nu au fost necesare ajustari pentru acest element de calcul.		
Suprafata	2.52	540	818	364
Ajustare		5%	7%	5%
Valoarea ajustare		8.33	12.60	9.00
Explicatie ajustare		Afost aplicata o ajustare pozitiva comparabilelor pentru diferenta de suprafata. Din analiza de piata reiese ca terenurile cu suprafete mai mari se tranzactioneaza la preturi mai mici.		
Alte ajustari	liber	constructie demolabila	liber	liber
Ajustare		5%	0%	0%
Valoarea ajustare		8.33	0.00	0.00
Explicatie ajustare		A fost aplicata o ajustare pozitiva de 5% comparabilei 1, deoarece se vinde cu o constructie demolabila.		
		da	da	da
Ajustare neta		-8	-27	-27
		-5%	-15%	-15%
ajustare bruta		41.67	52.20	45.00
		22.50%	29.00%	25.00%
Pret ajustat		**158**	**153**	**153**

	Euro	Lei
Valoare adoptata	**158.00**	**786.38**
Valoare teren	**398.16**	**1,981.68**
Curs Euro	4.9771	3

4.4 Metoda extractiei

Este o metoda prin care valoarea terenului este extrasa din pretul de vanzare al unei proprietati construite, prin scaderea valorii contributiei constructiilor, estimata prin metoda costului de inlocuire net.

Aceasta metoda nu a fost utilizata.

4.5 Metoda alocarii

Este cunoscuta si ca metoda proportiei, se bazeaza pe principiul echilibrului si pe principiul contributiei, care afirma ca exista un raport tipic sau normal intre valoarea terenului si valoarea proprietatii imobiliare, pentru anumite categorii de proprietati imobiliare, din anumite localizari.

Metoda alocarii nu este recomandata atunci cand exista informatii suficiente privind tranzactii cu terenuri comparabile libere.

Aceasta metoda nu a fost utilizata.

4.6 Metoda reziduala

Poate fi utilizata in estimarea valorii terenului atunci cand sunt indeplinite cumulativ urmatoarele conditii:

a) valoarea constructiei existente sau ipotetice, reprezentand CMBU a terenului ca fiind liber, este cunoscuta sau poate fi estimata cu precizie;

b) venitul anual net din exploatare generat de proprietatea imobiliara este stabilizat si este cunoscut sau poate fi estimat;

c) pot fi identificate pe piata ratele de capitalizare atat pentru teren, cat si pentru constructie;

d) daca exista autorizatie de construire.

Aplicabilitatea metodei reziduale este limitata deoarece pe piata interna, in prezent, exista putine informatii despre chirii pentru terenuri si despre rate de capitalizare numai pentru teren si, respectiv, numai pentru cladiri.

Aceasta metoda nu a fost utilizata.

4.7 Metoda capitalizarii rentei funciare

Reprezinta o metoda prin care renta funciara este capitalizata cu o rata de capitalizare adecvata extrasa de pe piata pentru a estima valoarea de piata a dreptului de proprietate asupra terenului arendat/inchiriat, adica a dreptului de proprietate afectat de locatiune.

Daca renta contractuala corespunde rentei de piata, valoarea estimata prin aplicarea ratei de capitalizare (adecvate) de pe piata va fi echivalenta cu valoarea de piata a dreptului de proprietate.

Aceasta metoda nu a fost utilizata.

4.8 Analiza parcelarii si dezvoltarii

Este o metoda foarte specializata, utila numai in anumite cazuri de evaluare a terenurilor care sunt suficient de mari pentru a fi divizate in parcele mai mici si vandute cumparatorilor sau utilizatorilor finali. Metoda este utilizata pentru evaluarea unui teren liber, avand potential de parcelare si (re)dezvoltare, prin analiza fluxului de numerar actualizat (analiza DCF).

Metoda parcelarii si dezvoltarii este utilizata in studii de fezabilitate si in evaluari in care tranzactiile/ofertele de loturi mari comparabile sunt rare.

Aceasta metoda nu a fost utilizata.

4.9 Reconcilierea valorilor. Opinia evaluatorului.

In urma aplicarii abordarilor in evaluare prezentate in raport, au fost obtinute urmatoarele valori :

Numar cadastral	COMPARATIA DIRECTA		EXTRACTIA DE PE PIATA		METODA ALOCARII	
	lei	euro	lei	euro	lei	euro
152645	1.981,68	398,16	Nu s-a aplicat	Nu s-a aplicat	Nu s-a aplicat	Nu s-a aplicat

Numar cadastral	METODA REZIDUALA		CAPITALIZAREA RENTEI FUNCIARE		ANALIZA PARCELARII SI DEZVOLTARII	
	lei	euro	lei	euro	lei	euro
152645	Nu s-a aplicat	Nu s-a aplicat	Nu s-a aplicat	Nu s-a aplicat	Nu s-a aplicat	Nu s-a aplicat

Criteriile care stau la baza reconcilierii sunt:

Adecvarea unei abordari cu utilizarea propusa a evaluarii. Avand in vedere tipul spatiului (teren liber) cea mai pretabila abordare este prin piata.

Precizia – se apreciaza acuratetea informatiilor si a ajustarilor efectuate pentru fiecare proprietate comparabila analizata. Din analiza de piata, acuratetea informatiilor privind vanzarile este mai crescuta decat in cazul inchirierilor, in care negocierea joaca un rol importat in vanzarea proprietatilor fiind foarte variabila.

Cantitatea informatiilor. Informatiile privind vanzarile sunt mult mai numeroase avand in vedere ca spatiul evaluat este un teren liber.

Astfel, avand in vedere rezultatele obtinute prin aplicarea metodelor de evaluare, relevanta acestora si informatiile de piata care au stat la baza aplicarii lor si pe de alta parte, scopul evaluarii si caracteristicile proprietatii imobiliare, valoarea estimata pentru proprietatea in discutie va trebui sa tina seama de valoarea rezultata in urma **abordarii prin piata.**

Astfel:

valoare de piata recomandata COMPARATIA DIRECTA		
Numar cadastral	**lei**	**euro**
152645	**1.981,68**	398,16

Valorile nu contin TVA

Valoarea redeventei este de 15,93 euro/ an, echivalent a aprox 79,29 lei/an.

Metodologia pentru stabilirea redeventei se regaseste in anexa 1 a raportului de evaluare.

la cursul valutar de 4,9771 RON/EUR, valabil pentru data de referinţa a evaluării, 05.12.2024.

ANEXA 1: METODOLOGIE PENTRU STABILIREA REDEVENTEI ANUALE A SUPERFICIEI:

Conform prevederilor art. 697 din Codul Civil, „titularul dreptului de superficie datoreaza, sub forma de rate lunare, o suma egala cu chiria stabilita pe piata libera, tinand seama de natura terenului, de destinatia constructiei in cazul in care aceasta exista, de zona in care se afla terenul, precum si de orice alte criterii de determinare a contravalorii folosintei."
In urma analizarii in detaliu a pietei imobiliare din municipiul Ploiesti, s-a constatat ca piata terenurilor de inchiriat se afla in faza incipienta, ceea ce duce la o imposibilitate de estimare a ratei de capitalizare pentru terenuri, rata necesara in estimarea valorii redeventei.
Astfel, pentru a estima valoarea redeventei (superficiei), s-a facut similitudinea intre aceasta si redeventa pentru concesiune, ambele fiind de fapt suma ce se va plati pentru utilizarea terenului, tinandu-se seama de natura terenului, de destinatia constructiei de pe teren, de zona in care se afla terenul, si de alti factori care ar avea influenta asupra valorii terenului.

Redeventa reprezinta o plată făcută pentru utilizarea unui activ, în special a unui activ necorporal sau a unei resurse naturale.

Potrivit art. 22 alin 1 din Lg 50/1991 "Concesionarea terenurilor se face in conformitate cu prevederile legii, durata acesteia fiind stabilita de catre consiliile locale, consiliile judetene, respectiv de Consiliul General al Municipiului Bucuresti, in functie de prevederile documentatiilor de urbanism si de natura constructiei", iar potriv. art. 17 din aceeasi lege "Limita minima a pretului concesiunii se stabileste, dupa caz, prin hotararea consiliului judetean, a Consiliului General al Municipiului Bucuresti sau a consiliului local, astfel incat sa asigure recuperarea in 25 de ani a pretului de vanzare al terenului, in conditii de piata, la care se adauga costul lucrarilor de infrastructura aferente".

Valoare de piata/ 25 ani= Redeventa anuala

398,16 euro/ 25= 15.93 euro/ an

Astfel,

Valoarea redeventei este de 15.93 euro/ an, echivalent a aprox 79,29 lei/an.

Decembrie 2024

ANEXA 2: Fotografii








ANEXA 3: Documente

ROMÂNIA
JUDEȚUL PRAHOVA
CONSILIUL LOCAL AL MUNICIPIULUI PLOIEȘTI

HOTĂRÂREA NR. 414
privind înscrierea în domeniul privat al municipiului Ploiești a imobilului teren situat în Ploiești, Intrarea Petuniei, nr. 7, bl. 150, adiacent apartamentului nr. 24 din bl. 150, sc. B, parter

Consiliul Local al municipiului Ploiești :

Văzând Referatul de aprobare nr. 472/20.09.2024 al domnului consilier local Valentin Marcu și Raportul de specialitate comun înregistrat sub nr. 307/19.09.2024 la Direcția Gestiune Patrimoniu și sub nr. 1295/20.09.2024 la Direcția Administrație Publică, Juridic–Contencios, Achiziții Publice, Contracte referitor la înscrierea în domeniul privat al municipiului Ploiești a imobilului teren situat în Ploiești, Intrarea Petuniei, nr. 7, bl. 150, adiacent apartamentului nr. 24 din bl. 150, sc.B, parter;

Având în vedere Avizul Comisiei de specialitate nr. 2 a Consiliului Local al Municipiului Ploiești – valorificarea patrimoniului, servicii către populație, comerț, turism, agricultură, promovare operațiuni comerciale încheiat în data de 19.09.2024;

În temeiul prevederilor art. 6 din Legea nr. 213 din 17 noiembrie 1998 privind bunurile proprietate publică, cu modificările și completările ulterioare;

În conformitate cu prevederile art. 553, art. 859, alin. 2 și ale art. 1138 din Legea nr. 287/2009, privind Codul civil, republicată, cu modificările și completările ulterioare;

În temeiul prevederilor articolului 36, alin. 1 și 2 din Legea nr. 18/1991 privind fondul funciar, republicată, cu modificările și completările ulterioare;

În conformitate cu prevederile Hotărârii nr. 25/14.03.1997 a Consiliului Local al municipiului Ploiești;

Având în vedere Procesul verbal din data de 10.09.2024 al Comisiei speciale având ca atribuții întocmirea și actualizarea *„Inventarului bunurilor care alcătuiesc domeniul public și privat al municipiului Ploiești''* desemnată prin Dispoziția nr.971/11.03.2020 a Primarului municipiului Ploiești, cu modificările și completările ulterioare;

În conformitate cu Ordinul nr. 600/2023 privind aprobarea Regulamentului de recepție și înscriere în evidențele de cadastru și carte funciară, cu modificările și completările ulterioare;

În temeiul prevederilor art. 129 alin. (1) și alin. (2) lit. c), art. 139, art. 196 alin.(1) lit. a) și ale art. 354 din Ordonanța de Urgență a Guvernului nr. 57/2019 privind Codul Administrativ, modificată și completată;

HOTĂRĂȘTE:

Art. 1 Se aprobă înscrierea în domeniul privat al municipiului Ploiești și atestarea apartenenței la domeniul privat al municipiului Ploiești a imobilului teren în suprafață de 2,52 m.p. situat în Ploiești, Intrarea Petuniei, nr. 7, bl. 150, adiacent apartamentului nr. 24 din blocul 150, sc. B, parter, identificat conform Anexei nr. 1 și Anexei nr. 2 ce fac parte integrantă din prezenta hotărâre.

Art. 2 Direcția Gestiune Patrimoniu va duce la îndeplinire prevederile prezentei hotărâri.

Art. 3 Direcția Administrație Publică, Juridic-Contencios, Achiziții Publice, Contracte va aduce la cunoștință domnului Chiribeș Alexandru Cristian și Direcției Gestiune Patrimoniu prevederile prezentei hotărâri.

Dată în Ploiești astăzi, 26 septembrie 2024

PREȘEDINTE DE ȘEDINȚĂ,
Radu-Alexandru SIMIONESCU

Contrasemnează:
SECRETAR GENERAL,
Mihaela-Lucia CONSTANTIN

Anexa nr.1 la H.C.L. nr. 414

Terenuri ce se înscriu în domeniul privat al municipiului Ploiești

Nr.crt.	Adresă imobil	Destinația imobilului	Suprafața (m.p.)
1	Ploiești, Intrarea Petuniei, nr.7, bloc 150	Teren adiacent apartamentului nr.24 din blocul 150, scara B, parter	Suprafață = 2,52 m.p.

Director Executiv,
Carmen Daniela BUCUR

Director Executiv Adjunct,
Amedeo Florin TĂBĂCĂ

Șef S.I.E
Gabriela MÎNDRUȚIU

Întocmit: Consilier S.I.E.B – Dima Elena Dor
Consilier S.I.E.B –Negoiță Mădălin

ANEXA NR. 2 LA HCL NR 4/4/2024

PLAN DE AMPLASAMENT SI DELIMITARE A IMOBILULUI

Scara 1:200

Nr. cadastral	Suprafata masurata	Adresa imobilului
	3 mp	Ploiesti, Intr. Petuniei nr. 7, bl. 150 - Intravilan

Cartea Funciara nr.		UAT	PLOIESTI

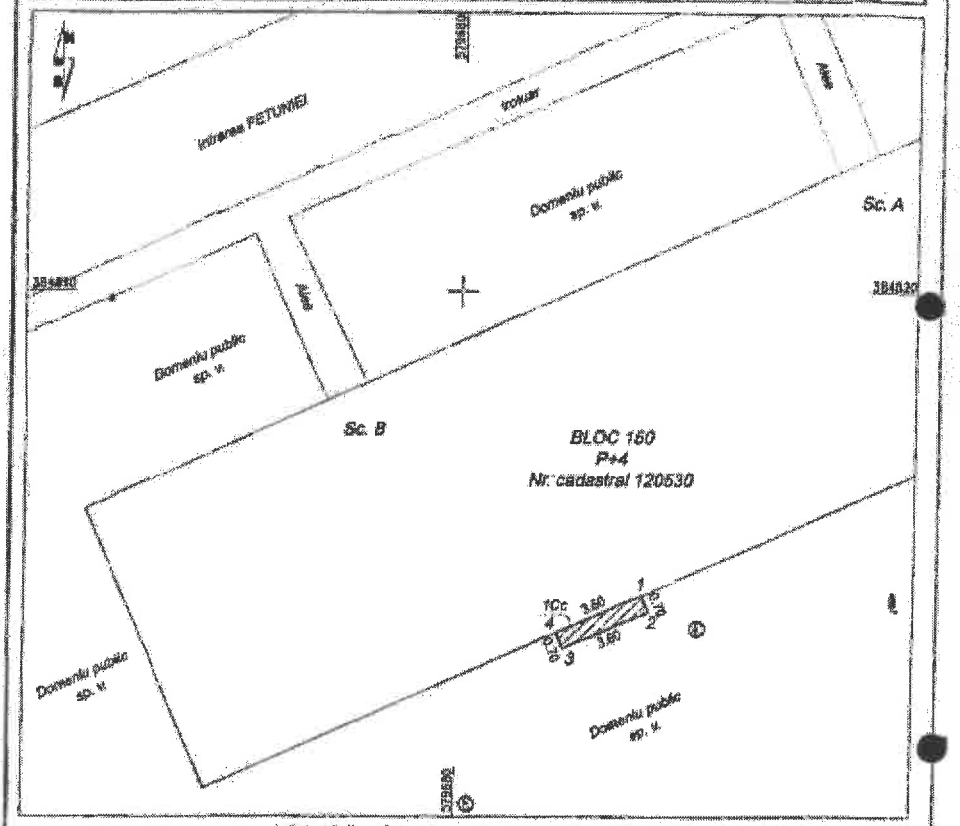

SC CHIRITA ENGINEERING & LAND SURVEYING SRL
Telefon: 0761570820
Email: contact@[illegible]
Web: www.[illegible]

Confirm executarea măsurătorilor la teren, caracteristicile intocmirii documentației cadastrale și corespondența acesteia ce realitatea din teren

Executant:
Ing. CHIRITA [illegible] Livia
Aut. [illegible]
Seria RO-B-[illegible]
Categoria [illegible]

Digitally signed by CHIRITA CATALIN-LIVIU

Data: 04.2024

A. Date referitoare la teren

Nr. parcelă	Categoria de folosință	Suprafata (mp)	Mențiuni
1	Cc	3	Teren intravilan la suprafata de 2,52 mp aferent balconului adiacent apartamentului situat pe Intr. Petuniei nr. 7, Bl. 150 Sc. B, partea, ap. 24
Total		3	

b. Date referitoare la construcții

Cod constr.	Destinația	Suprafata construita la sol (mp)	Mențiuni
Total			

Suprafata masurata = 3 mp

Inspector

Semnătura și parafa

Confirm introducerea imobilului în baza de date integrată și atribuirea numărului cadastral

Ștampila BCPI

Data .....

PLAN DE AMPLASAMENT SI DELIMITARE A IMOBILULUI

Anexa Nr. 16

Scara 1:200

Nr. cadastral	Suprafata masurata	Adresa imobilului
152645	*3 mp*	*Ploiesti, Intr. Petuniei nr. 7, bl. 150 - Intravilan*

Cartea Funciara nr.		UAT	*PLOIESTI*

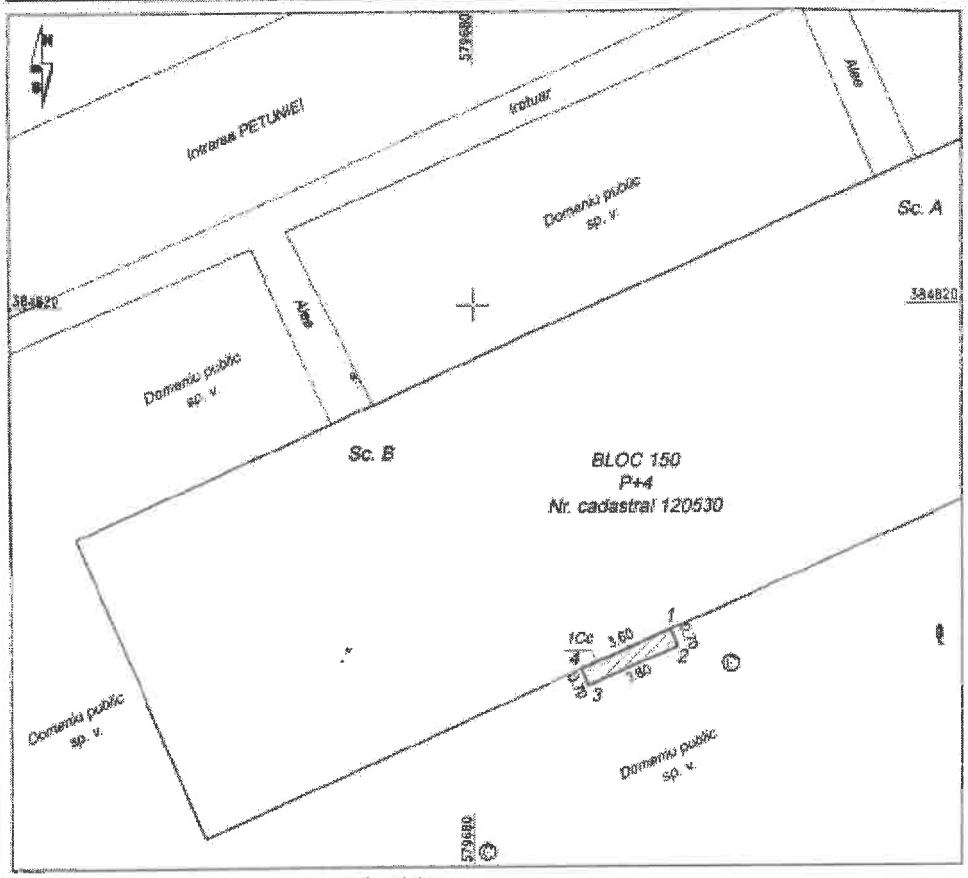

SC CHIRITA ENGINEERING & LAND SURVEYING SRL
Telefon: 0761970920
Email: contact@cadastruploiesti.com
Web: www.cadastruploiesti.com

Confirm executarea măsurătorilor la teren, corectitudinea întocmirii documentației cadastrale și corespondența acesteia cu realitatea din teren

Executant:
Ing. CHIRITA I. Catalin Liviu
Aut. A.N.C.P.I.
Seria RO-B-F nr.1680
Categoria D

Digitally signed by CHIRITA CATALIN-LIVIU

Data: 04.2024

A. Date referitoare la teren

Nr. parcela	Categoria de folosinta	Suprafata (mp)	Mentiuni
1	Cc	3	*Teren intravilan in suprafata de 2.52 mp aferent balconului adiacent apartamentului situat pe intr. Petuniei nr. 7, Bl. 150, Sc. B, partiz. ap. 24*
Total		3	

B. Date referitoare la constructii

Cod constr.	Destinatia	Suprafata construita la sol (mp)	Mentiuni
Total			

Suprafata masurata = 3 mp

Inspector

Semnătura și parafa
Popa Marilena

Confirm introducerea imobilului în baza de date integrată și atribuirea numărului cadastral

Ștampila BCPI

Data .....

ANCPI

Oficiul de Cadastru şi Publicitate Imobiliară PRAHOVA
Biroul de Cadastru şi Publicitate Imobiliară Ploieşti

PLOIESTI, Str. Unirii nr. 2, Cod postal 100043, Tel: (0244) 51 95 69, Fax: (0244) 59 22 95

Nr.cerere	173306
Ziua	08
Luna	11
Anul	2024

Extras de Plan Cadastral de Carte Funciară pentru Imobil număr cadastral 152645 / UAT Ploieşti

TEREN Intravilan
Adresa: Loc. Ploieşti, Intr Petuniei, Nr. 7, Bl. 150, Jud. Prahova Comuna/Oraş/Municipiu: Ploiesti

Nr. cadastral	Suprafaţa măsurată	Observaţii / Referinţe
152645	3	Teren intravilan in suprafata de 2.52 mp aferent balconului adiacent apartamentului situat pe Intrarea Petuniei nr. 7 , Bl. 150 , Sc. B , Et. P , Apt. 24 .

* Suprafaţa este determinată în planul de proiecţie Stereo 70.

DETALII LINIARE IMOBIL

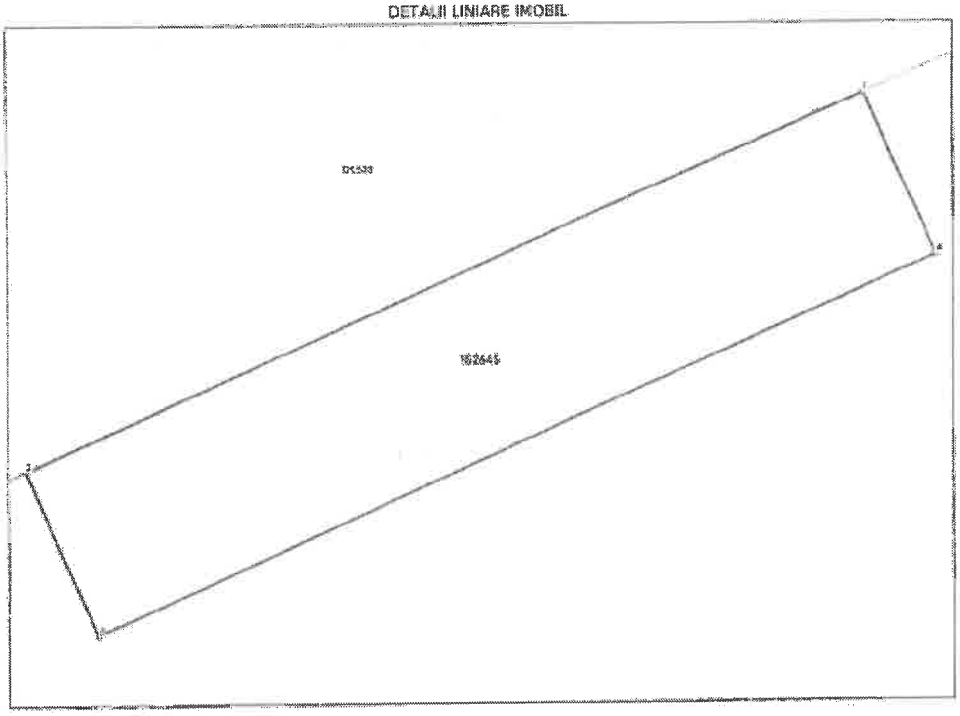

Document care conţine date cu caracter personal, protejate de prevederile Legii Nr. 677/2001.

Incadrare in zonă
scara 1:500



Extras de Plan Cadastral de Carte Funciară, imobil nr. cadastral 152645 / UAT Ploiești

Date referitoare la teren

Crt	Categoria de folosință	Intra vilan	Suprafața (mp)	Tarla	Parcelă	Observații / Referințe
1	curti constructii	DA	3			Teren intravilan in suprafata de 2.52 mp aferent balconului adiacent apartamentului situat pe Intrarea Petuniei nr. 7 , Bl. 150 , Sc. B , Et. P , Apt. 24 .
	TOTAL:		3			

Date referitoare la construcții

Crt	Numar	Destinație construcție	Supraf. (mp)	Situație juridică	Observații / Referințe
Imobilul nu are in componență construcții					

Lungime Segmente
1) Valorile lungimilor segmentelor sunt obținute din proiecție în plan.

Punct început	Punct sfârșit	Lungime segment (m)
1	2	3.6
2	3	0.7
3	4	3.599
4	1	0.7

** Lungimile segmentelor sunt determinate în planul de proiecție Stereo 70 și sunt rotunjite la 1 milimetru.
*** Distanța dintre puncte este formată din segmente cumulate ce sunt mai mici decât valoarea 1 milimetru.

Certific că informațiile din prezentul extras sunt conforme cu datele din planul cadastral de carte funciară al OCPI PRAHOVA la data: 08-11-2024
Situația prezentată poate face obiectul unor modificări ulterioare, în condițiile Legii cadastrului și publicității imobiliare nr. 7/1996, republicată.

Consilier/Inspector de specialitate,

MARLENA POPA

Oficiul de Cadastru și Publicitate Imobiliară PRAHOVA
Biroul de Cadastru și Publicitate Imobiliară Ploiești

ANCPI

Nr. cerere	173306
Ziua	06
Luna	11
Anul	2024

Cod verificare 100182257454

EXTRAS DE CARTE FUNCIARĂ
PENTRU INFORMARE

Carte Funciară Nr. 152645 Ploiești

A. Partea I. Descrierea imobilului

TEREN Intravilan

Adresa: Loc. Ploiesti, Intr Petuniei, Nr. 7, Bl. 150, Jud. Prahova

Nr. Crt	Nr. cadastral Nr. topografic	Suprafața* (mp)	Observații / Referințe
A1	152645	3	Teren neimprejmuit; Teren intravilan in suprafata de 2.52 mp aferent balconului adiacent apartamentului situat pe intrarea Petuniei nr. 7 , Bl. 150 , Sc. B , Et. P , Apt. 24 .

B. Partea II. Proprietari și acte

Înscrieri privitoare la dreptul de proprietate și alte drepturi reale		Referințe
173306 / 08/11/2024		
Act Administrativ nr. 414, din 26/09/2024 emis de Consiliul Local Ploiești;		
B1	Intabulare, drept de PROPRIETATE (domeniul privat), dobandit prin Lege, cota actuala 1/1	A1
	1) **MUNICIPIUL PLOIEȘTI**, CIF:2844855	

C. Partea III. SARCINI .

Inscrieri privind dezmembrămintele dreptului de proprietate, drepturi reale de garanție și sarcini	Referințe
NU SUNT	

Document care conține date cu caracter personal, protejate de prevederile Legii Nr. 677/2001. *Pagina 1 din 3*

Extrase pentru informare online la adresa epay.ancpi.ro Formular versiunea 1.1

Anexa Nr. 1 La Partea I

Teren

Nr cadastral	Suprafața (mp)*	Observații / Referințe
152645	3	Teren intravilan in suprafata de 2.52 mp aferent balconului adiacent apartamentului situat pe intrarea Petuniei nr. 7 , Bl. 150 , Sc. B , Et. P , Apt. 24 .

* Suprafața este determinată in planul de proiecție Stereo 70.

DETALII LINIARE IMOBIL

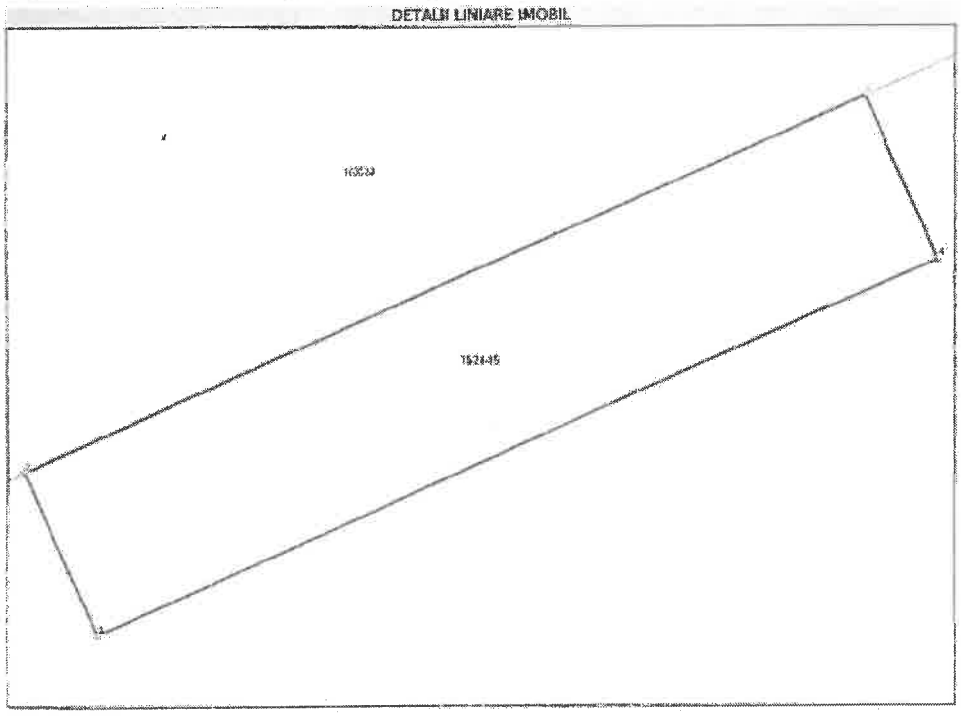

Date referitoare la teren

Nr Crt	Categorie folosință	Intra vilan	Suprafața (mp)	Tarla	Parcelă	Nr. topo	Observații / Referințe
1	curti constructii	DA	3	-	-	-	Teren intravilan in suprafata de 2.52 mp aferent balconului adiacent apartamentului situat pe intrarea Petuniei nr. 7 , Bl. 150 , Sc. B , Et. P , Apt. 24 .

Lungime Segmente
1) Valorile lungimilor segmentelor sunt obținute din proiecție în plan.

Punct început	Punct sfârșit	Lungime segment (= (m)
1	2	3.6
2	3	0.7
3	4	3.599
4	1	0.7

** Lungimile segmentelor sunt determinate în planul de proiecție Stereo 70 și sunt rotunjite la 1 milimetru.
*** Distanța dintre puncte este formată din segmente cumulate ce sunt mai mici decât valoarea 1 milimetru.

Certific că prezentul extras corespunde cu pozițiile în vigoare din cartea funciară originală, păstrată de acest birou.
Prezentul extras de carte funciară este valabil la autentificarea de către notarul public a actelor juridice prin care se sting drepturile reale precum și pentru dezbaterea succesiunilor, iar informațiile prezentate sunt susceptibile de orice modificare, în condițiile legii.
S-a achitat tariful de 0 RON.-, pentru serviciul de publicitate imobiliară cu codul nr. 211.

Data soluționării,
14-11-2024
Data eliberării,
__/__/____

Asistent Registrator,
CLAUDIA CEAUSU
(parafa și semnătura)

Referent,
(parafa și semnătura)

ANEXA NR. 2 LA HCL NR. 73/2025

PLAN DE AMPLASAMENT SI DELIMITARE A IMOBILULUI

Anexa Nr. 16

Scara 1:200

Nr. cadastral	Suprafata masurata	Adresa imobilului
152645	*3 mp*	*Ploiesti, Intr. Petuniei nr. 7, bl. 150 - Intravilan*

Cartea Funciara nr.		UAT	*PLOIESTI*

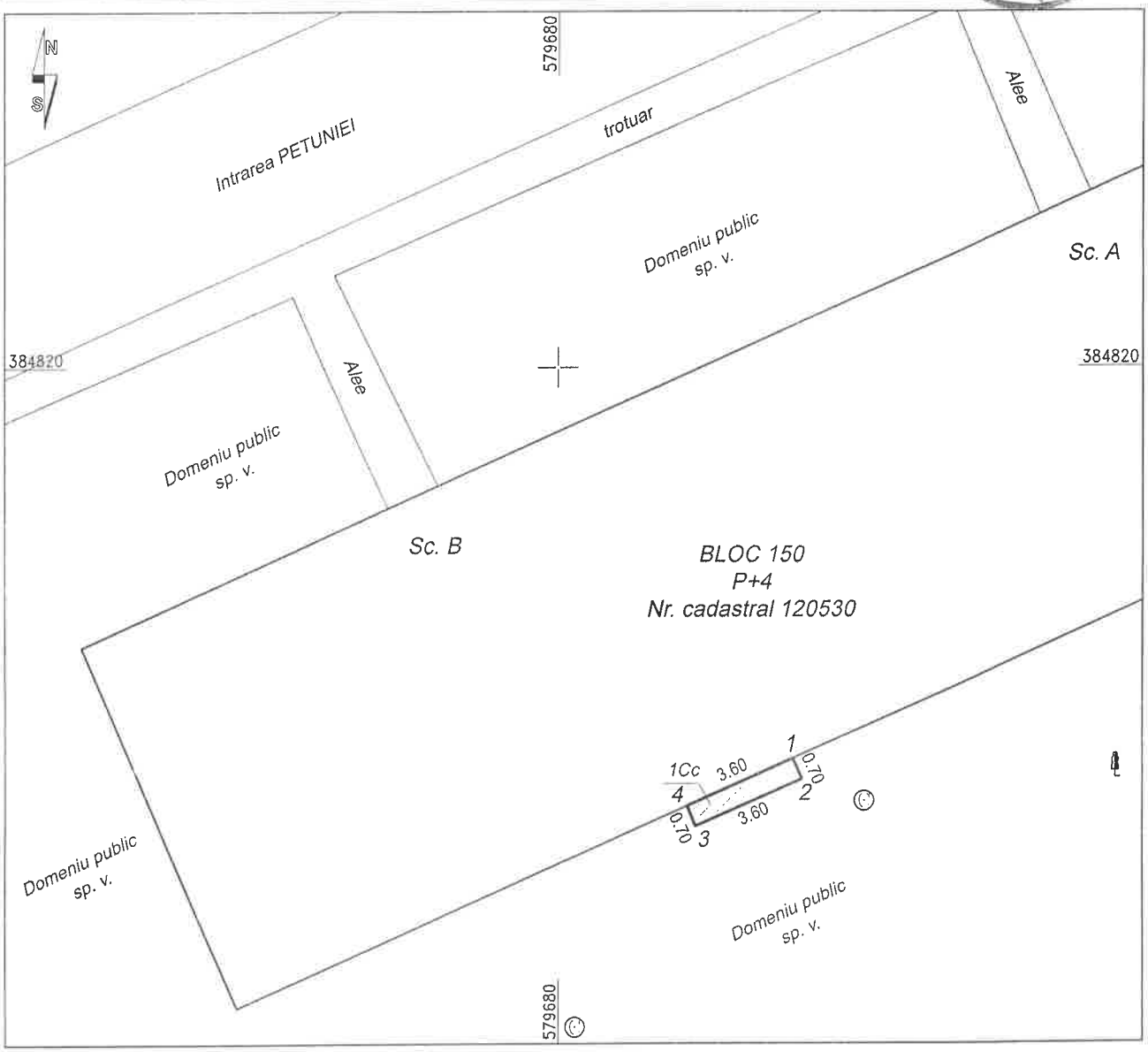

A. Date referitoare la teren

Nr. parcela	Categoria de folosinta	Suprafata (mp)	Mentiuni
1	*Cc*	*3*	*Teren intravilan in suprafata de 2.52 mp aferent balconului adiacent apartamentului situat pe intr. Petuniei nr. 7, Bl. 150, Sc. B, parter, ap. 24*
Total		*3*	

B. Date referitoare la constructii

Cod constr.	Destinatia	Suprafata construita la sol (mp)	Mentiuni
Total			

Suprafata masurata = 3 mp

Inspector

Semnătura și parafa

Popa Marlena

Confirm introducerea imobilului în baza de date integrată și atribuirea numărului cadastral ----

Ștampila BCPI

Data .....

SC CHIRITA ENGINEERING & LAND SURVEYING SRL
Telefon: 0761970920
Email: contact@cadastruploiesti.com
Web: www.cadastruploiesti.com

Confirm executarea măsurătorilor la teren, corectitudinea întocmirii documentației cadastrale și corespondența acesteia cu realitatea din teren

Executant:
Ing. CHIRITA I. Catalin Liviu
Aut. A.N.C.P.I.
Seria RO-B-F nr.1680
Categoria D

Digitally signed by CHIRITA CATALIN-LIVIU

Data: 04.2024