

ROMÂNIA
JUDEȚUL PRAHOVA
CONSILIUL LOCAL AL MUNICIPIULUI PLOIEȘTI

HOTĂRÂREA NR. 76

privind concesionarea directă a terenului în suprafața de 2,36 m², situat în Ploiești, Intrarea Petuniei, nr. 8, adiacent apartamentului nr. 2, din bl. 106, scara A, parter

Consiliul Local al Municipiului Ploiești:

Văzând Referatul de aprobare nr. 75/17.02.2025 al domnilor consilieri locali Robert-Ionuț Vîscan, Paul Palaș-Alexandru, Mihai Tonsciuc și Daniel-Puiu Neagu, precum și Raportul de specialitate comun înregistrat sub numărul 77/14.02.2025 la Direcția Gestiune Patrimoniu și la Direcția Administrație Publică, Juridic Contencios, Achiziții Publice, Contracte sub numărul 80/17.02.2025, la proiectul de hotărâre privind concesionarea directă a terenului în suprafața de 2,36 m², situat în Ploiești, Intrarea Petuniei, nr. 8, adiacent apartamentului nr. 2, din bl. 106, scara A, parter;

Ținând cont de Raportul de specialitate nr. 59/18.02.2025 al Direcției Economice;

În baza procesului verbal și avizului Comisiei de specialitate nr. 2 a Consiliului Local al Municipiului Ploiești – valorificare patrimoniu, servicii către populație, comerț, turism, agricultură, promovare operațiuni comerciale din data de 14.02.2025;

Luând act că terenul în suprafața de suprafața 2,36 m², situat în Ploiești, Intrarea Petuniei, nr. 8, adiacent apartamentului nr. 2, din bl. 106, scara A, parter, aparține domeniului privat al Municipiului Ploiești, conform prevederilor Hotărârii Consiliului Local al Municipiului Ploiești nr. 306 din 30.07.2024;

Având în vedere cererea formulată de doamna Bratu Iuliana, înregistrată la Municipiul Ploiești sub nr. 16723/25.09.2024;

Luând în considerare prevederile art. 13, alin. 1), art. 15, lit. e), art. 17 și art. 36 din Legea nr. 50/1991 privind autorizarea executării lucrărilor de construcții, republicată, cu modificările și completările ulterioare;

În temeiul art. 129, alin. (2), lit. c) și alin. (6), lit. b), art. 139, art. 196, alin. (1), lit. a), art. 297, alin. (1), lit. b), art. 303, alin. (5), art. 306, alin. (1), art. 362, alin. (1) și alin. (3), art. 315, alin. (2) și alin. (3), art. 325, art. 326, art. 327 și art. 354 alin. (1) și (2) din Ordonanța de urgență a Guvernului nr. 57/2019 privind Codul administrativ, cu modificările și completările ulterioare;

HOTĂRĂȘTE:

Art. 1 Însușește raportul de evaluare nr. 2595 din 04.01.2025 întocmit de către S.C.KIDO ADVISORS S.R.L. pentru terenul în suprafața de 2,36 m², ce aparține domeniului privat al Municipiului Ploiești, situat în Ploiești, Intrarea Petuniei, nr. 8, adiacent apartamentului nr. 2, din bl. 106, scara A, parter, care constituie Anexa nr. 1, ce face parte integrantă din prezenta hotărâre.

Art. 2 Stabilește valoarea redevenței pentru terenul în suprafața de 2,36 m², ce aparține domeniului privat al Municipiului Ploiești, situat în Ploiești, Intrarea Petuniei, nr. 8, adiacent apartamentului nr. 2, din bl. 106, scara A, parter, la suma de 78,05 lei/an (actualizat cu indicele de inflație comunicat de Institutul Național de Statistică).

Art. 3 Se aprobă concesionarea către doamna Bratu Iuliana a terenului în suprafață de 2,36 m², situat în Ploiești, Intrarea Petuniei, nr. 8, adiacent apartamentului nr. 2, din bl.106, scara A, parter, înscris în Cartea Funciară nr. 151777, cu nr. cadastral 151777, identificat conform planului de amplasament și delimitare a imobilului, care constituie Anexa nr. 2, ce face parte integrantă din prezenta hotărâre, în vederea extinderii construcției existente prin edificarea unui balcon, în următoarele condiții:

a) Durata contractului de concesiune este de 49 ani, cu drept de prelungire în condițiile legii;

b) Doamna Bratu Iuliana va achita redevența stabilită la art. 2, pe toată durata contractului de concesiune. Suma se va actualiza anual cu indicele de inflație comunicat de Institutul Național de Statistică;

c) Contractul de concesiune, ce are ca obiect suprafața de teren sus - menționată, să fie perfectat în termen de maxim 60 zile calendaristice de la data adoptării prezentei hotărâri;

d) Doamna Bratu Iuliana are obligația de a suporta cheltuielile aferente efectuării raportului de evaluare până la data perfectării contractului de concesiune;

e) Doamna Bratu Iuliana are obligația să solicite emiterea Autorizației de construire pentru extinderea construcției și să înceapă construcția în termen de cel mult 1 an de la data obținerii actului de concesiune a terenului.

f) În cazul nerespectării condițiilor prevăzute la art.3, lit. d), contractul de concesiune nu se va încheia și prevederile prezentei hotărâri își încetează aplicabilitatea.

Art. 4 Direcția Gestione Patrimoniu, Direcția Economică și Direcția Administrație Publică, Juridic-Contencios, Achiziții Publice, Contracte vor duce la îndeplinire prevederile prezentei hotărâri.

Art. 5 Direcția Administrație Publică, Juridic-Contencios, Achiziții Publice, Contracte va aduce la cunoștință doamnei Bratu Iuliana prevederile prezentei hotărâri.

Data în Ploiești astăzi, 25 februarie 2025

**PREȘEDINTE DE ȘEDINȚĂ,
Gheorghe SÎRBU-SIMION**

**Contrasemnează:
SECRETAR GENERAL,
Laurențiu DIȚU**



Ploiesti, Str. St. Greceanu nr 33, bloc 106
Tel: 0744-575-834 N. PLOIESTI
Email: office@kidoadvisors.ro
Web: www.kidoadvisors.ro

EVALUARE & CONSULTANTA

Nr 2595/04.01.2025

RAPORT DE EVALUARE

a proprietatii imobiliare ce consta in

**Teren intravilan in suprafata de 2.36 mp situat in Loc. Ploiesti, Intrarea
Petuniei nr 8, bloc 106, scara A, parter, apart 2, jud. Prahova**



PROPRIETAR: MUNICIPIUL PLOIESTI

CLIENT: MUNICIPIUL PLOIESTI

UTILIZATOR: MUNICIPIUL PLOIESTI

05.12.2024

Datele, informațiile și conținutul prezentului raport fiind confidențiale, nu vor putea fi copiate în parte sau în totalitate și nu vor fi transmise unor terți fără acordul scris și prealabil al evaluatorului, al clientului și al utilizatorului MUNICIPIUL PLOIESTI.



1 SINTEZA EVALUARII

În acest raport este prezentat procesul de evaluare al drepturilor de proprietate asupra proprietății imobiliare de mai jos:

- Teren intravilan în suprafața de 2.36 mp, cu categoria de folosință curți construcții, situat în Loc. Ploiesti, Intrarea Petuniei nr 8, bloc 106, scara A, parter, apart 2, jud. Prahova, înscris în Cartea Funciara nr 151777 a loc. Ploiesti, având nr cad 151777.

Observatii: Evaluatorul nu a avut la dispoziție un Certificat de urbanism pentru informare. Evaluarea se realizează în ipoteza terenului neafectat de restricții de construire.

Conform Legii 50/1991 Concesionarea directă este posibilă doar în anumite condiții, în cazul de față fiind aplicabile prevederile art.15, lit. e „pentru extinderea construcțiilor pe terenuri alăturate, la cererea proprietarului sau cu acordul acestuia.” Precizăm faptul că în cazul încheierii contractului de concesiune directă, concesionarul are obligația, ca pe terenul ce face obiectul contractului, să execute lucrările solicitate (în baza unei Autorizații de Construire).

Lotul de teren are forma dreptunghiulară. Accesul la imobil se face din drum public- Intrarea Petuniei, la care are un front stradal de 0.67 ml.

Evaluarea a fost realizată în ipoteza ca accesul la proprietate nu este restricționat.

Scopul prezentului raport de evaluare este informarea clientului asupra valorii de piață în vederea stabilirii redevenței anuale a concesiunii - **MUNICIPIUL PLOIESTI (în calitate de utilizator desemnat) în baza Contractului de servicii nr 30185/08.12.2023.**

S-a evaluat dreptul integral de proprietate, valabil și marketabil, aparținând **MUNICIPIULUI PLOIESTI**, așa cum reiese din actele de proprietate prezentate.

Valoarea proprietății imobiliare a fost determinată în conformitate cu standardele aplicabile acestui tip de valoare ținându-se cont de scopul pentru care s-a solicitat evaluarea, respectiv:

Standardele de evaluare ANEVAR, 2022:

SEV 100 - Cadru general

SEV 101 - Termenii de referință ai evaluării

SEV 102 - Documentare și conformare

SEV 103 – Raportare

SEV 104 – Tipuri ale valorii

SEV 105 - Abordări și metode de evaluare

SEV 230 - Drepturi asupra proprietății imobiliare

GEV 630 – Evaluarea bunurilor imobile

Glosar 2022

În conținutul Raportului este prezentată metodologia de evaluare și relevanța metodelor în cazul evaluării prezente.



In urma aplicarii abordarilor in evaluare prezentate in raport, au fost obtinute urmatoarele valori :

Numar cadastral	COMPARATIA DIRECTA		EXTRACTIA DE PE PIATA		METODA ALOCARII	
	lei	euro	lei	euro	lei	euro
151777	1.855,86	372,88	Nu s-a aplicat	Nu s-a aplicat	Nu s-a aplicat	Nu s-a aplicat

Numar cadastral	METODA REZIDUALA		CAPITALIZAREA RENTEI FUNCiare		ANALIZA PARCELARII SI DEZVOLTARII	
	lei	euro	lei	euro	lei	euro
151777	Nu s-a aplicat	Nu s-a aplicat	Nu s-a aplicat	Nu s-a aplicat	Nu s-a aplicat	Nu s-a aplicat

Avand in vedere rezultatele obtinute prin aplicarea metodelor de evaluare, relevanta acestora si informatiile de piata care au stat la baza aplicarii lor si pe de alta parte, scopul evaluarii si caracteristicile proprietatii imobiliare, valoarea estimata pentru proprietatea in discutie va trebui sa tina seama de valoarea rezultata in urma abordarii prin piata.

Astfel:

Valoarea de piata = 372,88 euro, respectiv 1.855,86 lei

Valoarea redeventei este de 14,92 euro/ an, echivalent a aprox 74,26 lei/an.

Metodologia pentru stabilirea redeventei se regaseste in anexa 1 a raportului de evaluare.

la cursul valutar de 4,9771 RON/EUR, valabil pentru data de referinta a evaluării, 05.12.2024.

Argumentele care au stat la baza elaborării acestei opinii precum și considerentele avute în vedere la determinarea acestei valori sunt:

- Valoarea nu include tva;
- Valoarea a fost exprimată ținând seama exclusiv de ipotezele, ipotezele speciale și aprecierile exprimate în prezentul raport și este valabilă în condițiile economice și juridice menționate în raport;
- Valoarea se refera la teren in stadiul existent la data evaluarii, fiind considerat dreptul de proprietate integral asupra terenului, avizelor și a tuturor celorlalte atașamente ale amplasamentului
- Dat fiind scopul evaluării si tipul proprietatii, precum și mediul economic prezent s-a propus ca și pertinentă valoarea rezultată prin abordarea prin piata, bazandu-se pe informatii de piata;

- Nu se cunosc restrictii sau alte sarcini, altele decat cele notate in prezentul raport, care ar putea afecta dreptul de proprietate evaluat;
- Valoarea estimata in valuta este valabila atat timp cat conditiile in care s-a realizat evaluarea (starea pietei imobiliare, nivelul cererii si ofertei, inflatia, evolutia cursului valutar) nu se modifica semnificativ. Pe pietele imobiliare valorile pot evolua ascendent sau descendent o data cu trecerea timpului si variatia lor in raport cu cursul valutar nu este neaparat liniara;
- Valoarea estimată se referă la o proprietate imobiliara: teren intravilan;
- Valoarea este valabilă numai pentru destinația precizată în raport;
- Valoarea reprezintă opinia evaluatorului privind valoarea de piata a proprietatii imobiliare asa cum se prezinta la data evaluarii;
- Valoarea este o predicție;
- Valoarea nu tine seama de responsabilitatile de mediu;
- Valoarea estimata nu reprezinta o valoare de asigurare;
- Valoarea este subiectiva;
- Evaluarea este o opinie asupra unei valori.

Raportul a fost intocmit in conformitate cu standardele de evaluare, recomandarile și metodologia de lucru promovate de către Asociația Națională a Evaluatorilor Autorizati din România.

Cu stimă,

SC KIDO ADVISORS SRL





**IDENTIFICAREA SI COMPETENTA EVALUATORULUI
CERTIFICARE**

Prin prezenta in limita cunostintelor si informatiilor detinute certificăm că:

- Afirmațiile susținute și prezentate în prezentul raport sunt reale și corecte și au fost verificate în limita posibilităților din mai multe surse.
- Analizele, opiniile și concluziile din prezentul raport sunt limitate numai la ipotezele și condițiile limitative prezentate în acest raport și sunt analizele, opiniile și concluziile noastre personale, fiind nepartinitoare din punct de vedere profesional.
- Nu avem nici un interes actual sau de perspectivă asupra proprietății imobiliare ce face obiectul acestui raport de evaluare și nu avem niciun interes personal și nu suntem părțitori față de vreuna din părțile implicate;
- Nici evaluatorul și nicio persoană afiliată sau implicată cu acesta nu este acționar, asociat sau persoană afiliată sau implicată cu beneficiarul;
- Remunerarea evaluatorului nu depinde de nici un acord, aranjament sau înțelegere care să-i confere acestuia sau unei persoane afiliate sau implicate cu acesta un stimul financiar pentru concluziile exprimate în evaluare;
- Nici evaluatorul și nicio persoană afiliată sau implicată cu acesta nu are alt interes financiar legat de finalizarea tranzacției;
- Analizele și opiniile noastre au fost bazate și dezvoltate conform cerințelor din standardele, recomandările și metodologia de lucru recomandate de către ANEVAR (Asociația Națională a Evaluatorilor Autorizați din România).
- Evaluatorul a respectat codul deontologic al meseriei sale;
- Toate informațiile furnizate de proprietar sau de clientul acesteia, în legătura cu clientul sau cu proprietatea evaluată vor fi considerate confidențiale, cu excepția cazului în care sunt date considerate în mod curent publice.
- La data elaborării acestui raport, evaluatorul care se semnează mai jos este membru al Asociației Naționale a Evaluatorilor Autorizați din România, a îndeplinit cerințele programului de pregătire profesională continuă al ANEVAR și are competența necesară întocmirii acestui raport.

SIRBU MADALINA ELENA
EVALUATOR AUTORIZAT EPI
Legitimatie 18106/ valabil 2024





CUPRINS

1	SINTEZA EVALUARII	2
2	TERMENII DE REFERINTA AI EVALUARII.....	7
2.1	Identificarea clientului si destinatarului raportului de evaluare	7
2.2	Scopul evaluarii	7
2.3	Identificarea activului (identificarea obiectului evaluarii) si drepturi de proprietate evaluate	7
2.4	Tipul valorii si moneda raportului	8
2.5	Data evaluarii si amploarea investigatiei	8
2.6	Baza evaluarii. Declararea conformitatii evaluarii cu SEV	8
2.7	Natura si sursa informatiilor utilizate	9
2.8	Ipoteze si Ipoteze speciale	9
2.8.1	<i>Ipoteze.....</i>	9
2.9	Restrictii de utilizare, distribuire sau publicare	11
3	PREZENTAREA DATELOR	12
3.1	Identificarea proprietatii. Situatie juridica	12
3.2	Descrierea amplasamentului si a constructiilor	12
3.3	Analiza pietei imobiliare (studiu de vandabilitate).	14
4	ANALIZA DATELOR. CONCLUZII.....	15
4.1	Cea mai buna utilizare (CMBU)	15
4.2	Date privind modul de realizare a evaluarii	15
4.3	Abordarea prin piata	16
4.4	Metoda extractiei	19
4.5	Metoda alocarii	19
4.6	Metoda reziduala	20
4.7	Metoda capitalizarii rentei funciare	20
4.8	Analiza parcelarii si dezvoltarii	20
4.9	Reconcilierea valorilor. Opinia evaluatorului.	20



2 TERMENII DE REFERINTA AI EVALUARII

2.1 Identificarea clientului si destinatarului raportului de evaluare

Beneficiarul (clientul) raportului de evaluare este **MUNICIPIUL PLOIESTI** si utilizatorul desemnat al raportului de evaluare este **MUNICIPIUL PLOIESTI**.

Evaluarea a fost solicitata de catre **MUNICIPIUL PLOIESTI** si evaluarea contine toate informatiile relevante pentru scopul clientului.

Având în vedere Statutul ANEVAR și standardele de evaluare, evaluatorul nu-și asumă răspunderea decât față de client și față de utilizatorul lucrării.

2.2 Scopul evaluarii

Prezentul raport de evaluare a fost solicitat pentru informarea clientului asupra valorii de piata, in vederea stabilirii redeventei anuale a concesiunii, ca si scop al evaluarii, de catre beneficiarul lucrarii **MUNICIPIUL PLOIESTI**. Evaluarea nu poate fi utilizata in afara contextului sau pentru alte scopuri pentru care nu a fost desemnata.

2.3 Identificarea activului (identificarea obiectului evaluarii) si drepturi de proprietate evaluate

Obiectul evaluării îl constituie dreptul de proprietate asupra proprietatii imobiliare imobiliare de mai jos:

- Teren intravilan în suprafața de 2.36 mp, cu categoria de folosința curți construcții, situat în Loc. Ploiesti, Intrarea Petuniei nr 8, bloc 106, scara A, parter, apart 2, jud. Prahova, înscris în Cartea Funciara nr 151777 a loc. Ploiesti, având nr cad 151777.

Observatii: Evaluatorul nu a avut la dispozitie un Certificat de urbanism pentru informare. Evaluarea se realizeaza in ipoteza terenului neafectat de restrictii de construire.

Conform Legii 50/1991 Concesionarea directă este posibilă doar în anumite condiții, în cazul de față fiind aplicabile prevederile art.15, lit. e „pentru extinderea construcțiilor pe terenuri alăturate, la cererea proprietarului sau cu acordul acestuia.” Precizăm faptul că în cazul încheierii contractului de concesiune directă, concesionarul are obligația, ca pe terenul ce face obiectul contractului, să execute lucrările solicitate (în baza unei Autorizații de Construire).

Lotul de teren are forma dreptunghiulara. Accesul la imobil se face din drum public- Intrarea Petuniei, la care are un front stradal de 0.67 ml.

Evaluarea a fost realizata in ipoteza ca accesul la proprietate nu este restrictionat.

Scopul prezentului raport de evaluare este informarea clientului asupra valorii de piata in vederea stabilirii redeventei anuale a concesiunii - **MUNICIPIUL PLOIESTI (in calitate de utilizator desemnat) in baza Contractului de servicii nr 30185/08.12.2023.**

S-a evaluat dreptul integral de proprietate, valabil si marketabil, apartinand **MUNICIPIULUI PLOIESTI**, asa cum reiese din actele de proprietate prezentate.

Nu se cunosc alte sarcini sau litigii care ar putea afecta dreptul de proprietate. Evaluarea s-a realizat in ipoteza ca dreptul de proprietate nu este grevat de sarcini.



Valoarea estimata se refera la intreaga proprietate descrisa mai sus, asa cum se prezinta la data evaluarii, in ipotezele si conditiile exprimate in cadrul raportului de evaluare.

2.4 Tipul valorii si moneda raportului

Tipul valorii estimate in raportul de evaluare prezent este valoarea de piata, asa cum este definita in Standardele de Evaluare ANEVAR (2022).

Opinia finala a evaluării este prezentata in RON si EUR.

2.5 Data evaluarii si amploarea investigatiei

Data la care se aplica opinia asupra valorii este data evaluarii de **05.12.2024**.

La baza intocmirii evaluării au stat informațiile privind nivelul prețurilor și datele furnizate de client pana la data de **05.12.2024**, data la care sunt disponibile datele si informatiile si la care se consideră valabile ipotezele luate în considerare precum și valorile estimate de către evaluator.

Inspectia proprietatii a fost realizata de către evaluator Sirbu Madalina Elena, in calitate de reprezentant al societatii de evaluare în data de **05.12.2024** in prezenta unui reprezentant al proprietarului. Au fost preluate informatii referitoare la proprietatea evaluata, au fost analizate schitele existente si s-a fotografiat proprietatea supusa evaluarii. Nu s-au realizat investigatii privind eventualele contaminari ale terenului sau amplasamentelor invecinate, si nu au fost inspectate partile ascunse ale cladirilor.

Inspectia proprietatii s-a realizat atat in interiorul cat si in exteriorul imobilului, in totalitate.

2.6 Baza evaluarii. Declararea conformitatii evaluarii cu SEV

Evaluarea executată conform prezentului raport, în concordanță cu cerințele beneficiarului, reprezintă o estimare a **valorii de piata** a imobilului așa cum este aceasta definită în Standardele de Evaluare, editia 2022.

Conform acestora, **valoarea de piata** este suma estimata pentru care un activ sau o datorie ar putea fi schimbat la data evaluarii, intre un cumparator hotarat si un vanzator hotarat, intr-o tranzactie nepartinitoare, dupa un marketing adecvat si in care partile au actionat fiecare in cunostinta de cauza, prudent si fara constrangere.

Metodologia de calcul a "valorii de piata" a ținut cont de scopul evaluării, tipul proprietăților și de recomandările standardelor de evaluare aplicate:

Standardele de evaluare SEV ANEVAR, 2022:

SEV 100 - Cadrul general

SEV 101 - Termenii de referință ai evaluării

SEV 102 - Documentare și conformare

SEV 103 – Raportare


SEV 104 – Tipuri ale valorii

SEV 105 - Abordări și metode de evaluare

SEV 230 - Drepturi asupra proprietății imobiliare

GEV 630 – Evaluarea bunurilor imobile

Glosar 2022



2.7 Natura si sursa informatiilor utilizate

Sursele de informații care au stat la baza întocmirii prezentului raport de evaluare au fost:

- Informații privind situația juridică a proprietății imobiliare puse la dispoziție de către client;
- Informații privind istoricul amplasamentului etc., furnizate de către client și preluate din actele de proprietate puse la dispoziție de către client;
- Dimensiuni și suprafețe care au condus la identificare conform documentațiilor cadastrale;
- Informații preluate din baza de date a evaluatorului, de la vânzatori, cumpărători și alți participanți pe piața imobiliară specifică, informații care au fost sintetizate în analiza pieței imobiliare;
- Informații publice preluate de pe site-uri de internet și publicații periodice de specialitate s.a.
- Baza de date a evaluatorului
- Evaluatorul nu își asumă niciun fel de răspundere pentru datele puse la dispoziție de către client și proprietar și nici pentru rezultatele obținute în cazul în care acestea sunt viciate de date incomplete sau gresite.

2.8 Ipoteze și Ipoteze speciale

La baza evaluării stau o serie de ipoteze și ipoteze speciale, prezentate în cele ce urmează. Opinia evaluatorului este exprimată în concordanță cu aceste ipoteze și concluzii, precum și cu celelalte aprecieri din acest raport. Principalele ipoteze de care s-a ținut seama în elaborarea prezentului raport de evaluare sunt următoarele:

2.8.1 Ipoteze

- Aspectele juridice se bazează exclusiv pe informațiile și documentele furnizate de către proprietarii imobilului și au fost prezentate fără a se întreprinde verificări sau investigații suplimentare. Se presupune că titlul de proprietate este valid și marketabil, în afara cazului în care se specifică altfel;
- Informația furnizată de către terți este considerată de încredere, dar nu i se acordă garanții pentru acuratețe;
- Se presupune că nu există condiții ascunse sau neaparente ale amplasamentelor: solului care să influențeze valoarea. Evaluatorul nu își asumă nicio responsabilitate pentru asemenea condiții sau pentru obținerea studiilor necesare pentru a le descoperi;
- Noi nu am făcut nicio investigație și nici nu am inspectat acele părți care erau acoperite, neexpuse sau inaccesibile și s-a presupus astfel că aceste părți sunt în stare tehnică bună. Nu putem să exprimăm nicio opinie despre starea tehnică a părților neinspectate;
- Se presupune că amplasamentul este în deplină concordanță cu toate reglementările locale și republicate privind mediul înconjurător în afara cazurilor când neconcordanțele sunt expuse, descrise și luate în considerare în raport;
- Se consideră că dezvoltarea s-a făcut în concordanță cu proiectul care a stat la baza avizelor specifice, iar calitatea lucrărilor este în concordanță cu normativele în vigoare, urmărită fiind de organismele autorizate în acest sens;
- Nu s-au efectuat măsurători suplimentare, fiind preluate cele din descrierea legală și/sau cele din documentațiile avizate urbanistic;
- Se presupune că proprietatea imobiliară se conformează tuturor reglementărilor și restricțiilor urbanistice și de exploatare/utilizare, în afara cazului în care a fost identificată o non-conformitate, descrisă și luată în considerare în prezentul raport;
- Din informațiile deținute de către evaluator și din discuțiile purtate cu proprietarul imobilului, nu există niciun indiciu privind existența unor contaminări naturale sau chimice care afectează valoarea proprietății evaluate sau valoarea proprietăților vecine. Evaluatorul nu are cunoștință de efectuarea unor inspecții sau a unor rapoarte care să indice prezența contaminanților sau materialelor periculoase și nici nu a efectuat investigații speciale în acest sens. Valorile sunt estimate în ipoteza că nu există așa



ceva. Dacă se va stabili ulterior că există contaminări pe orice proprietate sau pe oricare alt teren vecin sau că au fost sau sunt puse în funcțiune mijloace care ar putea să contamineze, acestea ar putea duce la diminuarea valorii raportate;

- Situația actuală a proprietății imobiliare și scopul prezentei evaluări au stat la baza selectării metodelor de evaluare utilizate și a modalităților de aplicare a acestora, pentru ca valorile rezultate să conducă la estimarea cea mai probabilă a valorii proprietății în condițiile tipului valorii selectate;
- Evaluatorul consideră că presupunerile efectuate la aplicarea metodelor de evaluare au fost rezonabile în lumina informațiilor ce sunt disponibile la data evaluării;
- Valoarea de piață estimată este valabilă la data evaluării. Întrucât piața și condițiile de piață se pot schimba, valoarea estimată poate fi incorectă sau necorespunzătoare la un alt moment;
- S-a presupus că legislația în vigoare se va menține și nu au fost luate în calcul eventuale modificări care pot să apară în perioada următoare;
- Alegerea metodei de evaluare prezentate în cuprinsul raportului s-a făcut ținând seama de tipul valorii exprimate și de informațiile disponibile;
- Suprafețele menționate au fost preluate din documentele puse la dispoziție evaluatorului, așa cum sunt acestea anexate în copie la prezentul raport, fără a se efectua măsurători suplimentare;
- Evaluatorul a utilizat în estimarea valorii numai informațiile pe care le-a avut la dispoziție, existând posibilitatea existenței și a altor informații de care evaluatorul nu avea cunoștința la data evaluării.
- Există posibilitatea ca proprietarul, respectiv un potențial cumpărător, să aibă argumentat alte opinii și păreri, susținând oricare altă valoare dintre valorile determinate în prezentul raport sau oricare altă valoare rezultată dintr-un proces de evaluare.
- Evaluatorul a examinat documentele primite de la client și a identificat proprietatea împreună cu reprezentantul proprietarului; locația indicată și limitele proprietății indicate de proprietar se consideră a fi corecte. Evaluatorul nu este topograf/topometrist/geodez și nu are calificarea necesară pentru a măsura și garanta că locația și limitele proprietății așa cum au fost ele indicate de proprietar și descrise în raport corespund cu documentele de proprietate/cadastrale
- A fost parcurs terenul și evaluatorul a căutat eventualele indicii vizibile (trasee de rețele, guri de aersire) care să indice prezența unor traversări de rețele magistrale de utilități. Nu au fost făcute investigații privind contaminanții. Evaluatorul nu a observat în cursul inspecției indicii care să conducă la ipoteza existenței unor rețele de utilități care traversează proprietatea evaluată altele decât cele indicate în raport
- Intrarea în posesia unei copii a acestui raport nu implică dreptul de publicare a acestuia;
- Evaluatorul, prin natura muncii sale, nu este obligat să ofere în continuare consultanță sau să depună mărturie în instanță relativ la proprietățile în chestiune, în afara cazului în care s-au încheiat astfel de înțelegeri în prealabil;
- Nici prezentul raport, nici părți ale sale (în special concluzii referitoare la valori, identitatea evaluatorului) nu trebuie publicate sau mediatizate fără acordul prealabil al evaluatorului;
- Orice valori estimate în raport se aplică imobilului evaluat, luat ca întreg și orice divizare sau distribuție a valorii pe interese fracționate va invalida valoarea estimată, în afara cazului în care o astfel de distribuție a fost prevăzută în raport;
- Raportul de evaluare este valabil în condițiile economice, fiscale, juridice și politice de la data întocmirii sale. Dacă aceste condiții se vor modifica concluziile acestui raport își pot pierde valabilitatea.

Ipoteze speciale: Evaluatorul nu a avut la dispoziție un Certificat de urbanism pentru informare. Evaluarea se realizează în ipoteza terenului neafectat de restricții de construire.



2.9 Restrictii de utilizare, distribuire sau publicare

Raportul de evaluare sau oricare alta referire la acesta nu poate fi publicat, nici inclus într-un document destinat publicitatii fara acordul scris in prealabil al evaluatorului cu specificarea formei si contextului în care urmează să apară. Publicarea, parțială sau integrală, precum și utilizarea lui de către alte persoane decât cele mentionate, atrage dupa sine încetarea obligațiilor contractuale.

Prezentul raport de evaluare a fost realizat pe baza informațiilor furnizate de către client si proprietarul imobilului, corectitudinea și precizia datelor furnizate fiind responsabilitatea acestora. Acest raport de evaluare este destinat scopului și destinatarului precizați in cadrul raportului. Raportul este confidențial, strict pentru client si destinatar iar evaluatorul nu acceptă nicio responsabilitate față de o terță persoană, în nicio circumstanță.





3 PREZENTAREA DATELOR

3.1 Identificarea proprietatii. Situatia juridica

Proprietatea evaluata consta intr-o proprietate cu destinatia actuala de teren intravilan, dupa cum urmeaza:

- Teren intravilan în suprafata de 2.36 mp, cu categoria de folosinta curti constructii, situat in Loc. Ploiesti, Intrarea Petuniei nr 8, bloc 106, scara A, parter, apart 2, jud. Prahova, inregistrat in Cartea Funciara nr 151777 a loc. Ploiesti, avand nr cad 151777.

Observatii: Evaluatorul nu a avut la dispozitie un Certificat de urbanism pentru informare. Evaluarea se realizeaza in ipoteza terenului neafectat de restrictii de construire.

Conform Legii 50/1991 Concesionarea directă este posibilă doar în anumite condiții, în cazul de față fiind aplicabile prevederile art.15, lit. e „pentru extinderea construcțiilor pe terenuri alăturate, la cererea proprietarului sau cu acordul acestuia.” Precizăm faptul că în cazul încheierii contractului de concesiune directă, concesionarul are obligația, ca pe terenul ce face obiectul contractului, să execute lucrările solicitate (în baza unei Autorizații de Construire).

Lotul de teren are forma dreptunghiulara. Accesul la imobil se face din drum public- Intrarea Petuniei, la care are un front stradal de 0.67 ml.

Evaluarea a fost realizata in ipoteza ca accesul la proprietate nu este restrictionat.

Scopul prezentului raport de evaluare este informarea clientului asupra valorii de piata in vederea stabilirii redeventei anuale a concesiunii - **MUNICIPIUL PLOIESTI (in calitate de utilizator desemnat) in baza Contractului de servicii nr 30185/08.12.2023.**

S-a evaluat dreptul integral de proprietate, valabil si marketabil, apartinand **MUNICIPIULUI PLOIESTI**, asa cum reiese din actele de proprietate prezentate.

Documente de proprietate avute la dispozitie:

- Extras de carte funciara pentru informare cu nr cerere 138533/13.09.2024;
- Hotararea nr 306/30.07.2024
- Plan de amplasament

In ultimul an nu au existat tranzactii de vanzare sau inchiriere efectuate cu proprietatea analizata (conform informatii proprietar si documente juridice disponibile).

3.2 Descrierea amplasamentului si a constructiilor

Amplasamentul proprietatii subiect este situat in intravilanul localitatii Ploiesti, judetul Prahova, in zona de nord, pe Intrarea Petuniei, in cartierul Nord.

Zona in care se afla imobilul este rezidentiala. In zona se afla blocuri de locuinte. -

Amplasamentul se invecineaza cu blocuri de locuinte.

Accesul la imobil se realizeaza din drum asfaltat- Intrarea Petuniei, la care are un front stradal de 0.67 ml.

Evaluarea a fost realizata in ipoteza ca accesul la proprietate nu este restrictionat.



Topografia terenului este plana.

Lotul de teren are forma dreptunghiulara.

Evaluarea a fost realizata in ipoteza ca accesul la proprietate nu este restrictionat.



Amplasament evaluat



Amplasament evaluat

3.3 Analiza pietei imobiliare (studiu de vandabilitate).

O piata este un mediu in care se tranzactioneaza bunurile si serviciile, intre cumparatori si vanzatori, printr-un mecanism al pretului. Conceptul de piata presupune ca bunurile sau serviciile se pot comercializa fara restrictii intre cumparatori si vanzatori. Pentru a estima pretul cel mai probabil care ar fi platit pentru un activ, este fundamental intelegerea dimensiunii pietei pe care acel activ s-ar comercializa. Aceasta deoarece pretul obtenabil va depinde de numarul cumparatorilor si al vanzatorilor de pe o anumita piata, la data evaluarii. Pentru a avea o influenta asupra pretului, cumparatorii si vanzatorii trebuie sa aiba acces la acea piata. Daca din context nu rezulta in mod clar altceva, referintele la piata din SEV vizeaza piata pe care se schimba in mod normal activul sau datoria supuse evaluarii, la data evaluarii¹.

Piata specifica tipului de proprietate analizata este piata terenurilor intravilane din Localitatea Ploiesti, jud Prahova. Analiza datelor culese din aria de piata definita la (2.2) a presupus examinarea cererii si ofertei pentru proprietati similare celei evaluate.

Analiza ofertei

sau inchiriere la diferite preturi, pe o piata data, intr-o anumita perioada de timp. Existenta ofertei pentru o anumita proprietate la un anumit moment, anumit pret si un anumit loc indica gradul de raritate a acestui tip de proprietate.

Oferta de terenuri cu destinatia de terenuri pentru constructii rezidentiale este in crestere, atat pentru terenuri cu suprafete mari cat si pentru terenuri cu suprafete mai mici.

Conform cercetarii de piata intreprinse de catre evaluator, am observat ca terenurile similare ca localizare sunt oferite spre vanzare la preturi cuprinse in intervalul 185 - 200 euro/mp, in functie de suprafata, deschidere, localizare.

Analiza cererii

Pe pietele imobiliare, cererea reprezinta numarul dintr-un anumit tip de proprietate pentru care se manifesta dorinta pentru cumparare la diferite preturi, pe o anumita piata, intr-un anumit interval de timp. Pentru ca pe o piata imobiliara oferta se ajusteaza incet la nivelul si tipul cererii, valoare proprietatilor tinde sa varieze direct cu schimbarile de cerere, fiind astfel influentata de cererea curenta. Cererea poate fi analizata sub cele doua dimensiuni ale sale: calitativ si cantitativ.

Anul acesta, piata imobiliară a prins din nou curaj și o confirmă cererea tot mai mare. În Ploiesti, mai ales, cumpărătorilor le-a revenit încrederea și au reînceput achizițiile.

In zona analizata cererea de terenuri vine din partea persoanelor fizice care doresc constructia unei locuinte.

In general cererea de terenuri in zona este medie cu tendinta de usoara crestere etc.

Echilibrul pietei

Din cauza diferitelor imperfectiuni, pietele functioneaza rareori perfect, cu un echilibru constant intre cerere si oferta si cu un nivel constant de activitate. Imperfectiunile obisnuite ale pietei se refera la fluctuatii ale ofertei, la cresteri sau diminuari bruste ale cererii sau asimetria informatiilor detinute de participantii de pe piata. Deoarece participantii de pe piata reactioneaza la aceste imperfectiuni este posibil, la un moment dat, ca o piata sa se adapteze la orice modificare care a cauzat dezechilibrul. O evaluare care ca obiectiv estimarea celui mai probabil pret de piata, trebuie sa reflecte conditiile de pe piata relevanta, existente la data evaluarii, si nu un pret corectat sau atenuat, bazat pe o presupusa refacere a echilibrului.

4 ANALIZA DATELOR. CONCLUZII

4.1 Cea mai buna utilizare (CMBU)

Conceptul de cea mai buna utilizare (CMBU) reprezinta alternativa de utilizare a proprietatii, selectata din diferite variante posibile, care va constitui baza de pornire si va genera ipotezele de lucru necesare aplicarii metodelor de evaluare in capitolele urmatoare ale raportului. CMBU este definita in Glosar SEV- 2020 ca fiind:

“Utilizarea probabila in mod rezonabil si justificata adecvat, a unui teren liber sau a unei proprietati construite, utilizare care trebuie sa fie posibila din punct de vedere fizic, permisa legal, fezabila financiar si din care rezulta cea mai mare valoare a proprietatii imobiliare.”

Prin analiza CMBU a proprietatii imobiliare, ca o etapa esentiala a evaluarii, s-a identificat contextul in care participantii de pe piata, dar si evaluatorul, selecteaza informatiile comparabile de piata. Pentru proprietatea subiect au fost luate in calcul datele si concluziile rezultate in etapa analizei de piata. Astfel, tinand cont de caracteristicile fizice, juridice si economice ale proprietatii, valabile la data evaluarii, amplasamentul, permisiunile si restrictiile legale identificate, au fost testate si comparate utilizarile alternative.

CEA MAI BUNA UTILIZARE A TERENULUI CONSIDERAT LIBER

CMBU a terenului considerat liber presupune ca terenul este liber sau poate fi eliberat prin demolarea constructiilor. Aproape orice cladire poate fi demolata si aceasta se face atunci cand ea nu mai adauga valoare terenului. CMBU a terenului considerat liber trebuie sa tina cont de utilizarea actuala si de toate utilizarile potentiale.

In acest caz, consideram ca utilizarea rezidentiala este cea mai potrivita avand in vedere localizarea proprietatii.

CEA MAI BUNA UTILIZARE A TERENULUI CONSIDERAT CONSTRUIT

CMBU a terenului construit este legata de utilizarea ce ar trebui data unei proprietati imobiliare prin constructiile ce-i apartin. CMBU a terenului construit identifica utilizarea proprietatii imobiliare care va asigura cea mai inalta fructificare a capitalului investit.

Prin prisma criteriilor care definesc notiunea de CMBU, proprietatea imobiliara rezidentiala: este permisa legal, indeplineste conditia de fizic posibila, este fezabila financiar si este maxim productiva.

4.2 Date privind modul de realizare a evaluarii

Metodele de evaluare a terenului liber sunt urmatoarele: **comparatia directa, extractia de pe piata, alocarea, metoda reziduala, capitalizarea rentei funciare, analiza parcelarii si dezvoltarii.**

Comparatia directa este cea mai-utilizata metoda pentru evaluarea terenului si cea mai adecvata atunci cand exista informatii disponibile despre tranzactii si/sau oferte comparabile.

Atunci cand **nu exista** suficiente vanzari de terenuri similare pentru a se aplica comparatia directa, se pot utiliza metode alternative, precum: **extractia de pe piata, alocarea (proportia)** si metode de capitalizare a veniturii.

Metodele de capitalizare a veniturii, aplicate in evaluarea terenului, sunt impartite la randul lor in: metodele capitalizarii directe – **metoda reziduala si capitalizarea rentei funciare si metoda actualizarii** – analiza fluxului de numerar/analiza parcelarii si dezvoltarii.

Alegerea metodelor a depins de tipul proprietatii imobiliare, de scopul evaluarii, de termenii de referinta ai evaluarii, de calitatea si cantitatea datelor de piata disponibile pentru analiza la data evaluarii. In cazul de fata a fost utilizata comparatie directa, iar prezentarea acesteia si rezultatele obtinute sunt expuse in cele ce urmeaza.



4.3 Abordarea prin piata

In aplicarea acestei metode sunt analizate, comparate si ajustate informatiile privind tranzactiile si/sau ofertele si alte date privind terenuri similare, in scopul evaluarii terenului subiect. In procesul de comparare sunt luate in considerare asemanarile si deosebirile dintre loturi, acestea fiind analizate in functie de elementele de comparatie.

Elementele de comparatie includ: drepturile de proprietate transmise, conditiile de finantare, conditiile de vanzare, cheltuielile efectuate imediat dupa cumparare, conditiile de piata, localizarea, caracteristicile fizice, utilitatile disponibile si zona.

Comparabilele trebuie selectate dintre cele care au aceeasi CMBU, diferentele identificate fiind legate de optimizarea utilizarii si nu de natura/ tipul acesteia.

Aceasta abordare a fost aplicata.

Comparabilele folosite sunt urmatoarele:

Comparabila 1:

Suprafata teren = 540 mp

Teren intravilan de vanzare, zona Marasesti, 540 mp

100.000 EUR

ID OFERTA **MSH4189UQ**

Caracteristici

Suprafata teren:	540 mp	Categorie:	Intravilan
Front stradal:	10.58 m	Constructie pe teren:	DA
Nr. Fronturi:	1	Suprafata construita:	126 mp
Tip teren:	Constructii		

Utilitati

Utilitati: Apa, Canalizare, Gaz, Curent, Utilitati in zona

Alte informatii

Alte caracteristici: Acces auto, Teren imprejmuit

Detalii zona: Strazi asfaltate, Iluminat stradal, Mijloace de transport


Mentiiuni: Suprafetele si planurile afisate pe site sunt cu titlu orientativ. Pot aparea mici diferente in realitate.

Localizare

<https://www.marshall-imbiliare.ro/teren-intravilan-de-vanzare-zona-marasesti-540-mp-msh4189uq>



Comparabila 2:



Teren intravilan de vanzare, zona Albert, 818 mp

200 EUR/mp

ID OFERTA **MSH3335VM**

SUNA

CERE DETALII

Caracteristici

Suprafata teren:	818 mp	Categorie:	Intravilan
Front stradal:	33.33 m	Constructie pe teren:	-
Nr. Fronturi:	2	Suprafata construita:	-
Tip teren:	Constructii		

Descriere

Oportunitate de investitie - teren intravilan de vanzare in zona de mare interes din Ploiesti!

Teren intravilan in Albert in suprafata de aprox 800 mp.

Terenul prezinta potential mare de dezvoltare, fiind situat in proximitatea cartierelor rezidentiale, spatii comerciale si de servicii, mijloacelor de transport in comun.

Suprafata de teren se poate extinde pana la 3400 mp.

Terenul beneficiaza de toate utilitatile: apa, curent, gaze, inclusiv canalizare.


Utilitati

Utilitati: **Apa, Canalizare, Gaz, Curent, Utilitati in zona**

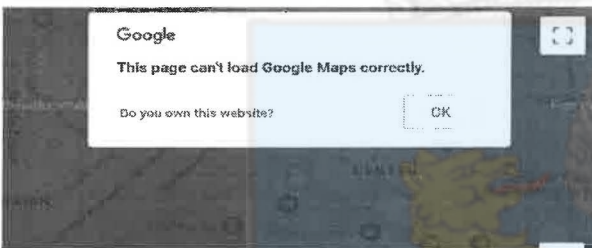
Alte informatii

Alte caracteristici: **Oportunitate de investitie, La sosea, Acces auto**

Detalii zona: **Strazi asfaltate, Iluminat stradal, Mijloace de transport**

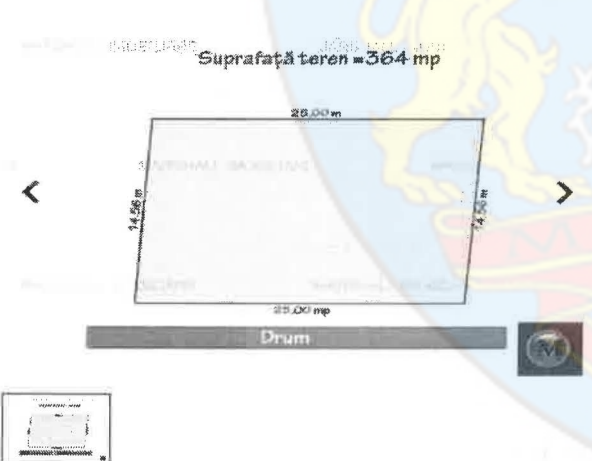


Localizare



<https://www.marshall-imobiliare.ro/teren-intravilan-de-vanzare-zona-albert-818-mp-msh3335vm>

Comparabila 3:



Teren intravilan de vanzare, zona Exterior Nord, 364 mp

200 EUR/mp

ID OFERTA **MSH6488NG**

SUNA

CERE DETALII

Caracteristici

Suprafata teren:	364 mp	Categorie:	Intravilan
Front stradal:	25 m	Constructie pe teren:	-
Nr. Fronturi:	1	Suprafata construita:	-
Tip teren:	Constructii		

Utilitati

Utilitate: **Apa, Canalizare, Gaz, Curent, Utilitati in zona**

Alte informatii

Alte caracteristici: **Oportunitate de investitie, La sosea, Acces auto**

Detalii zona: **Strazi asfaltate, Iluminat stradal**

Mentioni: **Suprafetele si planurile afisate pe site sunt cu titlu orientativ.**

Pot aparea mici diferente in realitate.

Localizare



<https://www.marshall-imobiliare.ro/teren-intravilan-de-vanzare-zona-exterior-nord-364-mp-msh6488ng>



Grila de calcul este urmatoarea:

Elemente de comparatie	Subiect	Comparabila 1	Comparabila 2	Comparabila 3
Pret oferta €		100,000	163,600	72,800
Suprafata- m ²	2.36	540	818	364
Pret oferta €/m ²		185	200	200
Ajustare pentru negociere		10%	10%	10%
Valoarea ajustare		19	20	20
Explicatie ajustare		In urma discutiilor telefonice, marja de negociere pentru proprietatile comparabile a fost de aproximativ 10%		
Pret ajustat		167	180	180
Drept de proprietate	deplin	similar	similar	similar
Ajustare		0%	0%	0%
Valoarea ajustare		0.00	0.00	0.00
Pret ajustat		166.7	180.0	180.0
Explicatie ajustare		Ajustarea pentru dreptul de proprietate este 0 deoarece toate comparabilele sunt libere la vanzare, similar subiectului		
Conditii de finantare	la piata	similar	deplin	deplin
Ajustare		0%	0%	0%
Valoarea ajustare		0.0	0.0	0.0
Pret ajustat		167	180	180
Explicatie ajustare		Ajustarea pentru conditii de finantare este 0 deoarece tranzactiile se bazeaza pe capital propriu.		
Conditii de vanzare	cash	similar	similar	similar
Ajustare		0%	0%	0%
Valoarea ajustare		0.0	0.0	0.0
Pret ajustat		167	180	180
Explicatie ajustare		Ajustarea pentru conditii de vanzare este 0 deoarece nu am identificat motivatii speciale pentru vanzare pentru niciuna dintre comparabile		
Conditii de piata	Dec-24	prezent	prezent	prezent
Ajustare		0%	0%	0%
Valoarea ajustare		0.0	0.0	0.0
Explicatie ajustare		Ajustarea pentru conditii de piata este 0, deoarece proprietatile comparabile erau disponibile pentru vanzare la data evaluarii sau intr-o perioada apropiata de cea a datei evaluarii.		
Pret ajustat		167	180	180
Localizare	Loc. Ploiesti, Intrarea Petunii nr 8, bloc 106, scara A, parter, apart 2, jud. Prahova	Ploiesti- zona Marasesti	Ploiesti- zona Albert	Ploiesti- zona Exterior Nord
Ajustare		-15%	-15%	-10%
Valoarea ajustare		-25.00	-27.00	-18.00
Explicatie ajustare		A fost aplicata o ajustare negativa comparabilelor pentru diferenta de localizare.		
Acces/ Vizibilitate	bun/buna	bun/buna	bun/buna	bun/buna
Ajustare		0%	0%	0%
Valoarea ajustare		0.00	0.00	0
Explicatie ajustare		Nu au fost necesare ajustari pentru acest element de calcul.		
Utilizare	rezidential	rezidential	rezidential	rezidential
Ajustare		0.00%	0.00%	0.00%
Valoarea ajustare		0	0	0
Explicatie ajustare		Nu au fost necesare ajustari pentru acest element de calcul.		
Deschidere	0.67	11	33	25
procentul laturilor	0.19	0.21	1.36	1.72
Ajustare		0%	-7%	-10%
Valoarea ajustare		0.00	-12.60	-18.00
Explicatie ajustare		Au fost aplicate ajustari comparabilelor 2 si 3 pentru diferenta de deschidere/procentul laturilor.		



Utilitati	toate	toate	toate	toate
Ajustare		0%	0%	0%
Valoarea ajustare		0	0	0
Retea de gaze	Pe proprietate	In apropiere	In apropiere	In apropiere
Corectie €/m ²		0	0	0
Retea de apa	Pe proprietate	In apropiere	In apropiere	In apropiere
Corectie €/m ²		0	0	0
Retea electrica	Pe proprietate	In apropiere	In apropiere	In apropiere
Corectie €/m ²		0	0	0
Retea de canalizare	Pe proprietate	In apropiere	In apropiere	In apropiere
Corectie €/m ²		0	0	0
Explicatie ajustare	Nu au fost necesare ajustari pentru acest element de calcul.			
Suprafata	2.36	540	818	364
Ajustare		5%	7%	5%
Valoarea ajustare		8.33	12.60	9.00
Explicatie ajustare	Afost aplicata o ajustare pozitiva comparabilelor pentru diferenta de suprafata. Din analiza de piata reiese ca terenurile cu suprafete mai mari se tranzactioneaza la preturi mai mici.			
Alte ajustari	liber	constructie demolabila	liber	liber
Ajustare		5%	0%	0%
Valoarea ajustare		8.33	0.00	0.00
Explicatie ajustare	A fost aplicata o ajustare pozitiva de 5% comparabilei 1, deoarece se vinde cu o constructie demolabila.			
		da	da	da
Ajustare neta		-8	-27	-27
		-5%	-15%	-15%
ajustare bruta		41.67	52.20	45.00
		22.50%	29.00%	25.00%
Pret ajustat		158	153	153
	Euro	Lei		
Valoare adoptata	158.00	786.38		
Valoare teren	372.88	1,855.86		
Curs Euro	4.9771	3		

4.4 Metoda extractiei

Este o metoda prin care valoarea terenului este extrasa din pretul de vanzare al unei proprietati construite, prin scaderea valorii contributiei constructiilor, estimata prin metoda costului de inlocuire net.

Aceasta metoda nu a fost utilizata.

4.5 Metoda alocarii

Este cunoscuta si ca metoda proportiei, se bazeaza pe principiul echilibrului si pe principiul contributiei, care afirma ca exista un raport tipic sau normal intre valoarea terenului si valoarea proprietatii imobiliare, pentru anumite categorii de proprietati imobiliare, din anumite localizari.

Metoda alocarii nu este recomandata atunci cand exista informatii suficiente privind tranzactii cu terenuri comparabile libere.

Aceasta metoda nu a fost utilizata.



4.6 Metoda reziduala

Poate fi utilizata in estimarea valorii terenului atunci cand sunt indeplinite cumulativ urmatoarele conditii:

- valoarea constructiei existente sau ipotetice, reprezentand CMBU a terenului ca fiind liber, este cunoscuta sau poate fi estimata cu precizie;
- venitul anual net din exploatare generat de proprietatea imobiliara este stabilizat si este cunoscut sau poate fi estimat;
- pot fi identificate pe piata ratele de capitalizare atat pentru teren, cat si pentru constructie;
- daca exista autorizatie de construire.

Aplicabilitatea metodei reziduale este limitata deoarece pe piata interna, in prezent, exista putine informatii despre chirii pentru terenuri si despre rate de capitalizare numai pentru teren si, respectiv, numai pentru cladiri.

Aceasta metoda nu a fost utilizata.

4.7 Metoda capitalizarii rentei funciare

Reprezinta o metoda prin care renta funciara este capitalizata cu o rata de capitalizare adecvata extrasa de pe piata pentru a estima valoarea de piata a dreptului de proprietate asupra terenului arendat/inchiriat, adica a dreptului de proprietate afectat de locatiune.

Daca renta contractuala corespunde rentei de piata, valoarea estimata prin aplicarea ratei de capitalizare (adecvate) de pe piata va fi echivalenta cu valoarea de piata a dreptului de proprietate.

Aceasta metoda nu a fost utilizata.

4.8 Analiza parcelarii si dezvoltarii

Este o metoda foarte specializata, utila numai in anumite cazuri de evaluare a terenurilor care sunt suficient de mari pentru a fi divizate in parcele mai mici si vandute cumparatorilor sau utilizatorilor finali. Metoda este utilizata pentru evaluarea unui teren liber, avand potential de parcelare si (re)dezvoltare, prin analiza fluxului de numerar actualizat (analiza DCF).

Metoda parcelarii si dezvoltarii este utilizata in studii de fezabilitate si in evaluari in care tranzactiile/ofertele de loturi mari comparabile sunt rare.

Aceasta metoda nu a fost utilizata.

4.9 Reconcilierea valorilor. Opinia evaluatorului.

In urma aplicarii abordarilor in evaluare prezentate in raport, au fost obtinute urmatoarele valori :

Numar cadastral	COMPARATIA DIRECTA		EXTRACTIA DE PE PIATA		METODA ALOCARII	
	lei	euro	lei	euro	lei	euro
151777	1.855,86	372,88	Nu s-a aplicat	Nu s-a aplicat	Nu s-a aplicat	Nu s-a aplicat



Numar cadastral	METODA REZIDUALA		CAPITALIZAREA RENTEI FUNCIARE		ANALIZA PARCELARII SI DEZVOLTARII	
	lei	euro	lei	euro	lei	euro
151777	Nu s-a aplicat	Nu s-a aplicat	Nu s-a aplicat	Nu s-a aplicat	Nu s-a aplicat	Nu s-a aplicat

Criteriile care stau la baza reconcilierii sunt:

Adecvarea unei abordari cu utilizarea propusa a evaluarii. Avand in vedere tipul spatiului (teren liber) cea mai pretabila abordare este prin piata.

Precizia – se apreciaza acuratetea informatiilor si a ajustarilor efectuate pentru fiecare proprietate comparabila analizata. Din analiza de piata, acuratetea informatiilor privind vanzarile este mai crescuta decat in cazul inchirierilor, in care negocierea joaca un rol important in vanzarea proprietatilor fiind foarte variabila.

Cantitatea informatiilor. Informatiile privind vanzarile sunt mult mai numeroase avand in vedere ca spatiul evaluat este un teren liber.

Astfel, avand in vedere rezultatele obtinute prin aplicarea metodelor de evaluare, relevanta acestora si informatiile de piata care au stat la baza aplicarii lor si pe de alta parte, scopul evaluarii si caracteristicile proprietatii imobiliare, valoarea estimata pentru proprietatea in discutie va trebui sa tina seama de valoarea rezultata in urma **abordarii prin piata.**

Astfel:

valoare de piata recomandata COMPARATIA DIRECTA		
Numar cadastral	lei	euro
151777	1.855,86	372,88

Valorile nu contin TVA

Valoarea redeventei este de 14,92 euro/ an, echivalent a aprox 74,26 lei/an.

Metodologia pentru stabilirea redeventei se regaseste in anexa 1 a raportului de evaluare.

la cursul valutar de 4,9771 RON/EUR, valabil pentru data de referinta a evaluării, 05.12.2024.



ANEXA 1: METODOLOGIE PENTRU STABILIREA REDEVENTEI ANUALE A CONCESIUNII:

Redevnta reprezinta o plată făcută pentru utilizarea unui activ, în special a unui activ necorporal sau a unei resurse naturale.

Potrivit art. 22 alin 1 din Lg 50/1991 "Concesionarea terenurilor se face in conformitate cu prevederile legii, durata acesteia fiind stabilita de catre consiliile locale, consiliile judetene, respectiv de Consiliul General al Municipiului Bucuresti, in functie de prevederile documentatiilor de urbanism si de natura constructiei", iar potrivit art. 17 din aceeași lege "Limita minima a pretului concesiunii se stabileste, dupa caz, prin hotararea consiliului judetean, a Consiliului General al Municipiului Bucuresti sau a consiliului local, astfel incat sa asigure recuperarea in 25 de ani a pretului de vanzare al terenului, in conditii de piata, la care se adauga costul lucrarilor de infrastructura aferente".

Valoare de piata/ 25 ani= Redevnta anuala

372,88 euro/ 25= 14,92 euro/ an


Astfel,

Valoarea redevenței este de 14,92 euro/ an, echivalent a aprox 74,26 lei/an.





ANEXA 2: Fotografii





ANEXA 3: Documente



Oficiul de Cadastru și Publicitate Imobiliară PRAHOVA
Biroul de Cadastru și Publicitate Imobiliară Ploiești

**EXTRAS DE CARTE FUNCIONARĂ
PENTRU INFORMARE**
Carte Funcionară Nr. 151777 Ploiești

Nr. cerere	138533
Ziua	13
Luna	09
Anul	2024
Cod verificare 100176501494	

A. Partea I. Descrierea Imobilului

TEREN intravilan

Adresa: Loc. Ploiesti, Intr. Petunii, Nr. 8, Bl. 106, Jud. Prahova


Nr. Crt.	Nr. cadastral topografic	Nr. Suprafața* (mp)	Observații / Referințe
A1	151777	2	Teren nelmprețmuit: Teren intravilan în suprafața de 2,36 mp, aferent balconului adiacent apartamentului nr.2 situat în Mun. Ploiești, Intravilan Intrarea Petunii, Nr.8, Bl. 106, Sc. A, Parter

B. Partea II. Proprietari și acte

Înscrieri privitoare la dreptul de proprietate și alte drepturi reale		Referințe
131258 / 30/08/2024		
Act Administrativ nr. 306, din 30/07/2024 emis de Consiliul Local al Municipiului Ploiești:		
B1	Intabulare, drept de PROPRIETATE domeniul privat, dobândit prin lege, cota actuală 1/1 1) MUNICIPIUL PLOIESTI, CIF:2844855	A1
138533 / 13/09/2024		
Act Administrativ nr. 131258, din 30/08/2024 emis de OCPI PRAHOVA:		
B2	se îndreaptă eroarea materială strecurată în cuprinsul prezentei cărți funciare și al încheierii nr. 131258 din 30.08.2024 în sensul că adresa corectă a imobilului este: "Municipiul Ploiești, Intrarea Petunii nr. 8, Bl. 106, Judetul Prahova"	A1

C. Partea III. SARCINI

Înscrieri privind dezmembrămintele dreptului de proprietate, drepturi reale de garanție și sarcini		Referințe
NU SUNT		



Carte Funciară Nr. 151777 Comuna/Oraș/Municipiul: Ploiești

Anexa Nr. 1 La Partea I

Teren

Nr cadastral	Suprafața (mp)*	Observații / Referințe
151777	2	Teren intravilan în suprafața de 2,36 mp, aferent balconului adiacent apartamentului nr.2 situat în: Mun. Ploiești, intravilan intrarea Petuniei, Nr.8, Bl.106, Sc.A.Parter

* Suprafața este determinată în planul de proiecție Stereo 70.

DETALI LINIARE IMOBIL



Date referitoare la teren

Nr. Ct.	Categorie folosință	Intra vilan	Suprafața (mp)	Taria	Parcelă	Nr. topo	Observații / Referințe
1	curti constructii	DA	2	-	-	-	-


Lungime Segmente

1) Valorile lungimilor segmentelor sunt obținute din proiecție în plan.

Punct început	Punct sfârșit	Lungime segment (m)
1	2	3.527
2	3	0.869
3	4	3.527
4	1	0.869

* Lungimile segmentelor sunt determinate în planul de proiecție Stereo 70 și sunt rotunjite la 1 milimetru.

** Distanța dintre puncte este formată din segmente cumulate ca sunt mai mici decât valoarea 1 milimetru.



Carte Funciară Nr. 151777 Comuna/Oraș/Municipiul: Ploiesti

Certific că prezentul extras corespunde cu pozițiile în vigoare din cartea funciară originală, păstrată de acest birou.

Prezentul extras de carte funciară este valabil la autentificarea de către notarul public a actelor juridice prin care se sting drepturile reale precum și pentru dezbaterea succesiunilor, iar informațiile prezentate sunt susceptibile de orice modificare, în condițiile legii.

S-a achitat tariful de D RON, +, pentru serviciul de publicitate imobiliară cu codul nr. 251M.

Data soluționării,
16-09-2024

Asistent Registrator,
JENI SORINA DRAGOMIR

Referent,

Data eliberării,
/ /

(parafa și semnătura)

(parafa și semnătura)





Incheiere Nr. 138533 / 13-09-2024

1001/6601494



Oficiul de Cadastru și Publicitate Imobiliară PRAHOVA
Biroul de Cadastru și Publicitate Imobiliară Ploiești

Dosarul nr. 138533 / 13-09-2024

INCHEIERE Nr. 138533

Registrator: ADRIAN-COSTIN ZAMFIR

Asistent: JENI SORINA DRAGOMIR

Asupra cererii introduse de S.C. TERRA GEODESIS SOLUTION S.R.L. privind Rectificare în cartea funciara, în baza:

-Act Administrativ nr.131258/30-08-2024 emis de OCPI PRAHOVA;

fiind îndeplinite condițiile prevăzute la art. 29 din Legea cadastrului și a publicității imobiliare nr. 7/1996, republicată, cu modificările și completările ulterioare, tariful achitat în suma de 0 lei, cu documentul de plată:

- pentru serviciul având codul 251M

Văzând referatul asistentului registrator

, iar în conformitate cu art. 28 (alin. 1), art. 28 indice 1 (alin. 1 - alin. 6), art. 29 (alin. 1) și art. 31 (alin. 1) din Legea nr. 7/1996 (cu modificările și completările ulterioare) coroborat cu art. 913 din Codul Civil și cu art. 33 (alin. 1 - alin. 6), art. 45 - art. 47 și art. 215 din Regulamentul de recepție și înscriere în evidențele de cadastru și carte funciara aprobat prin Ordinul nr. 600/2023 al Directorului General al A.N.C.P.I.

DISPUNE

Admiterea cererii cu privire la:

- imobilul cu nr. cadastral 151777, înscris în cartea funciara 151777 UAT Ploiești având proprietarii: MUNICIPIUL PLOIESTI în cota de 1/1 de sub B.1;

- se îndreaptă eroarea materială strecurată în cuprinsul prezentei cărți funciara și al încheierii nr. 131258 din 30.08.2024 în sensul că adresa corectă a imobilului este: "Municipiul Ploiești, Intrarea Petunii nr. 8, Bl. 106, Județul Prahova" asupra A.1 sub B.2 din cartea funciara 151777 UAT Ploiești;

Prezenta se va comunica părților:

MUNICIPIUL PLOIESTI

OTAVA ANGELO COSTIN

S.C. TERRA GEODESIS SOLUTION S.R.L.

*) Cu drept de reexaminare în termen de 15 zile de la comunicare, care se depune la Biroul de Cadastru și Publicitate Imobiliară Ploiești, se înscrie în cartea funciara și se soluționează de către registratorul-șef

Data soluționării,	Registrator,	Asistent Registrator,
16-09-2024	ADRIAN-COSTIN ZAMFIR	JENI SORINA DRAGOMIR

Document semnat cu sigiliu electronic bazat pe certificat digital calificat, în conformitate cu art. 28[^]1 din Legea nr. 7/1996, republicată, cu modificările și completările ulterioare.



Incheiere Nr. 138533 / 13-09-2024

*j) Cu excepția situațiilor prevăzute la Art. 52 alin. (1) din Regulamentul de recepție și înscriere în evidențele de cadastru și carte funciară, aprobat prin Ordinul Directorului General al ANCPJ





Plan de amplasament si delimitare a imobilului
Sc. 1:200 Anexa nr 16

Nr. cadastral	Suprafata masurata a imobilului (mp)	Adresa imobilului
151777	2	Intravilan, Intrarea Petunii, Nr.8, Bl.106
Cartea Funciara nr.		Unitatea Administrativ Teritoriala(UAT)
		Mun. Ploiesti

A. Date referitoare la teren			
Nr. parcela	Categorie de folosinta	Suprafata (mp)	Mentiiuni
1	Cc	2	Teren intravilan in suprafata de 2,26 mp, aferent balconilor adiacenti apartamentului nr.2 situat in: Mun. Ploiesti, Intravilan Intrarea Petunii, Nr.8, Bl.106-Sc. A-Parter
B. Date referitoare la constructii			
Cod.	Destinatie	Suprafata construita in sol (mp)	Mentiiuni
Suprafata totala masurata a imobilului = 2mp Suprafata din act = 2mp			

<p style="text-align: center;">EXECUTANT: S.C. Terra Geodesis Solution S.R.L. Serie BE-B-1, Nr.201 Ing. Otava Angelo Costin Serie M-B-F Nr.19E1</p> <p>Confirm executarea masuratorilor in teren, corectitudinea inlocuirii documentatiei cadastrale si corespondenta acestora cu realitatea din teren. Semnatura:</p> <p style="text-align: center;">OTAVA ANGELO-COSTIN <small>0694011940 OTAVA ANGELO-COSTIN CUIE: 20010279385195 0694011940</small></p> <p style="text-align: center;">Data: 02.12.2024</p>	<p style="text-align: center;">INSPECTOR:</p> <p>Confirm introducerea imobilului in baza de date integrate si schimbarea numerului cadastral</p> <p style="text-align: center;">Semnatura:</p> <p style="text-align: center;">Data:</p> <p style="text-align: right;"><small>Director: Valeriu CIOBANESCU</small></p>
--	--



Referat de admitere, cerere nr. 138533 / 13-09-2024



Oficiul de Cadastru și Publicitate Imobiliară PRAHOVA
Biroul de Cadastru și Publicitate Imobiliară Ploiești
Adresa: PLOIESTI, Str. Unirii nr. 2, Cod postal 100043, Tel: (0244) 51 95 69, Fax: (0244) 59 22 95

Nr. Cerere	138533
Ziua	13
Luna	09
Anul	2024

REFERAT DE ADMITERE

(Indreptare eroare materiala imobil (mixt))

Domnului/Doamnei S.C. TERRA GEODESIS SOLUTION S.R.L.
Domiciliul Loc. Ploiești, Piața VICTORIEI, Nr. 9, Bl. CCSUD, Sc. C, Et. 2, Ap. 39, Jud. Prahova

Referitor la cererea înregistrată sub numărul 138533 din data 13-09-2024, vă informăm:

Inspector
STEFAN CHIRICU





ROMANIA
JUDEȚUL PRAHOVA
CONSILIUL LOCAL AL MUNICIPIULUI PLOIEȘTI

HOTĂRÂREA NR. 306

privind înscrierea în domeniul privat al municipiului Ploiești a imobilului teren situat în Ploiești, Intrarea Penului, nr. 8, adiacent apartamentului nr. 2 din blocul 106, scara A, parter

Consiliul Local al municipiului Ploiești:

Văzând Referatul de aprobare nr. 356/15.07.2024 al consilierilor locali Valentin Marcu, Aurelian-Dumitru Tudor, Nicolae-Vlad Frusina, Gheorghe Popa, Cosmin Andreescu și Cristian-Mihai Ganea și Raportul de specialitate comun înregistrat sub nr. 227/12.07.2024 la Direcția Gestionă Patrimoniu și sub nr. 1013/12.07.2024 la Direcția Administrație Publică, Juridic-Consilier, Achiziții Publice, Contracte referitor la înscrierea în domeniul privat al municipiului Ploiești a imobilului - teren situat în Ploiești, Intrarea Penului, nr. 8, adiacent apartamentului nr. 2, din bl.106, sc A, parter;

Având în vedere Avizul Comisiei de specialitate nr. 2 a Consiliului Local al Municipiului Ploiești - valorificarea patrimoniului, servicii către populație, comerț, turism, agricultură, promovare operațiuni comerciale încheiate în data de 03.07.2024;

Văzând Raportul din data de 26.10.2023 al Comisiei speciale de inventariere desemnată prin Dispoziția nr. 971/11.03.2020 a Primarului municipiului Ploiești, cu modificările și completările ulterioare;

În temeiul prevederilor art. 6 din Legea nr. 213 din 17 noiembrie 1998 privind burourile proprietate publică, cu modificările și completările ulterioare;

În conformitate cu prevederile art. 553, art. 859, alin. 2 și ale art. 1138 din Legea nr. 287/2009, privind Codul civil, republicată, cu modificările și completările ulterioare;

În temeiul prevederilor articolului 36 alin. 1 și 2 din Legea nr. 18/1991 privind fondul funciar, republicată, cu modificările și completările ulterioare;

În conformitate cu prevederile Hotărârii nr. 25/14.03.1997 a Consiliului Local al municipiului Ploiești;

În conformitate cu Ordinul nr. 600/2023 privind aprobarea Regulamentului de recepție și înscriere în evidențele de cadastru și carte funciară, cu modificările și completările ulterioare;

În temeiul prevederilor art. 129 alin. (1) și alin. (2) lit. c), art. 139, art. 196 alin.(1) lit. a) și ale art. 354 din Ordonanța de urgență a Guvernului nr. 57/2019 privind Codul administrativ, modificată și completată;

HOTĂRÂȘTE:

Art. 1 Se aprobă înscrierea în domeniul privat al municipiului Ploiești și situarea apartamentului în domeniul privat al municipiului Ploiești a imobilului teren în suprafeță de 2,36 m.p., situat în Ploiești, Intrarea Penului, nr. 8, adiacent apartamentului nr. 2, din bl. 106, sc. A, parter, identificat conform Anexei nr. 1 și Anexei nr. 2 ce fac parte integrantă din prezenta hotărâre.





Art. 2 Direcția Gestiune Patrimoniu va duce la îndeplinire prevederile prezentei hotărâri.

Art. 3 Direcția Administrație Publică, Juridic - Contencios, Achiziții Publice, Contracte va aduce la cunoștință doamnei Bratu Iuliana precum și Direcției Gestiune Patrimoniu, prevederile prezentei hotărâri.

Dată în Ploiești, astăzi, 30 Iulie 2024

PREȘEDINTE DE ȘEDINȚĂ
Nicolae-Vlad FRUSINA

Contrasemnează:
SECRETAR GENERAL,
Mihajela-Lucia CONSTANTIN



Anexa nr.1 la H.C.L. nr. 306



Terenul ce se înscrie în domeniul privat al municipiului

Nr.crt.	Adresă imobil	Destinația imobilului	Suprafața (m.p.)
0	1	2	3
	Intrarea Petunii, nr. 8, bl. 106	Teren adiacent apartamentului nr. 2 din blocul nr. 106, scara A, parter	Suprafață = 2,36 m.p.

Director Executiv,
Carmen Daniela BUCUR

Director Executiv Adjunct,
Amedeo Florin TĂȘIRĂ

Șef S.L.E.B.,
Gabriela MÎNDRUȚIU

Intenții: Consilier S.L.E.B - Alina Măi-Rapu
Consilier S.L.E.B. - MARILIN NEGOTĂ





ANEXA NR. 2 LA A.C.L. 906/2024

Plan de amenajare și delimitare a imobilului
SC. 1:100

Nr. cadastral	Suprafața terenului administrat = 2 (mca)	Adresa imobilului
		Intravilan, Satul nr. 2, Strada 2, Nr. 1, Ploiesti
Cartea Funciar nr.		Unitatea Administrativ Teritorială (UAT) Oraș Ploiesti


Risc Nr. 108
Nr. cadastral 120222

Nr. Rep.	Coordonate pe axa X (m)	Coordonate pe axa Y (m)	Suprafața (m ²)
1	384820.000	679730.000	0.00
2	384820.000	679740.000	0.00
3	384820.000	679730.000	0.00
4	384820.000	679740.000	0.00

A. Date referitoare la teren			
Nr. parcelă	Categoriile de terenuri	Suprafața (m ²)	Mențiuni
108			Suprafața este suprafața de 2 (mca) teren administrat administrat conform planului Nr. 2 al anexei la A.C.L. 906/2024
B. Date referitoare la construcții			
Cod.	Distanța	Suprafața construită în mp	Mențiuni

Suprafața totală măsurată a imobilului = 2mp.

<p style="text-align: center;">EXECUTANȚI: S.C. Terra Geodesic Solution S.R.L. Seria RO-B-1, Nr. 2431 Ing. Oiana Angela Costin Seria RO-B-7, Nr. 1881</p> <p><small>Căderea răspunderii executanților în teren, conținutul planșelor și documentația tehnică și cartografierea este de competența și răspunderea acestora și nu reflectă viziunea noastră.</small></p> <p style="text-align: center;">Executanți: OTAVIA ANGELO-COSTIN</p>	<p style="text-align: center;">INSPECTOR:</p> <p style="text-align: center;"><small>Carțile întocmite sunt încheiate în baza de date integrate și actualizate conform planșelor anexate.</small></p>
--	---



Plan de amplasament si delimitare a imobilului
Sc. 1:100

Nr. cadastral	Suprafata masurata a imobilului = 2 (mp)	Adresa imobilului
		Intravilan, Str. Petuniei, Nr. 8, Bl.106
Cartea Funciara nr.		Unitatea Administrativ Teritoriala(UAT) Mun. Ploiesti

Bloc Nr.106
Nr. cadastral 120222

Nr. Pct.	Coordonate punct de cavit.	Lungimi latit. (m)	
	X (m)	Y (m)	
1	384925.109	679734.696	0.549
2	384925.805	679734.465	3.621
3	384927.822	679737.259	0.559
4	384927.206	679737.060	3.517
S ₀ =2.56mp.			

A. Date referitoare la teren			
Nr. parcela	Categoria de folosinta	Suprafata (mp)	Mentii
1	Cc		Teren intravilan in suprafata de 2 imp. al terenului adiacent apartamentului situat in: Mun. Ploiesti, Intravilan, Str. Petuniei, Nr. 8, Bl.106 Sc. A. Ap. Parter
Total			

B. Date referitoare la constructii			
Cod.	Destinatia	Suprafata construita la sol (mp)	Mentii
Total			

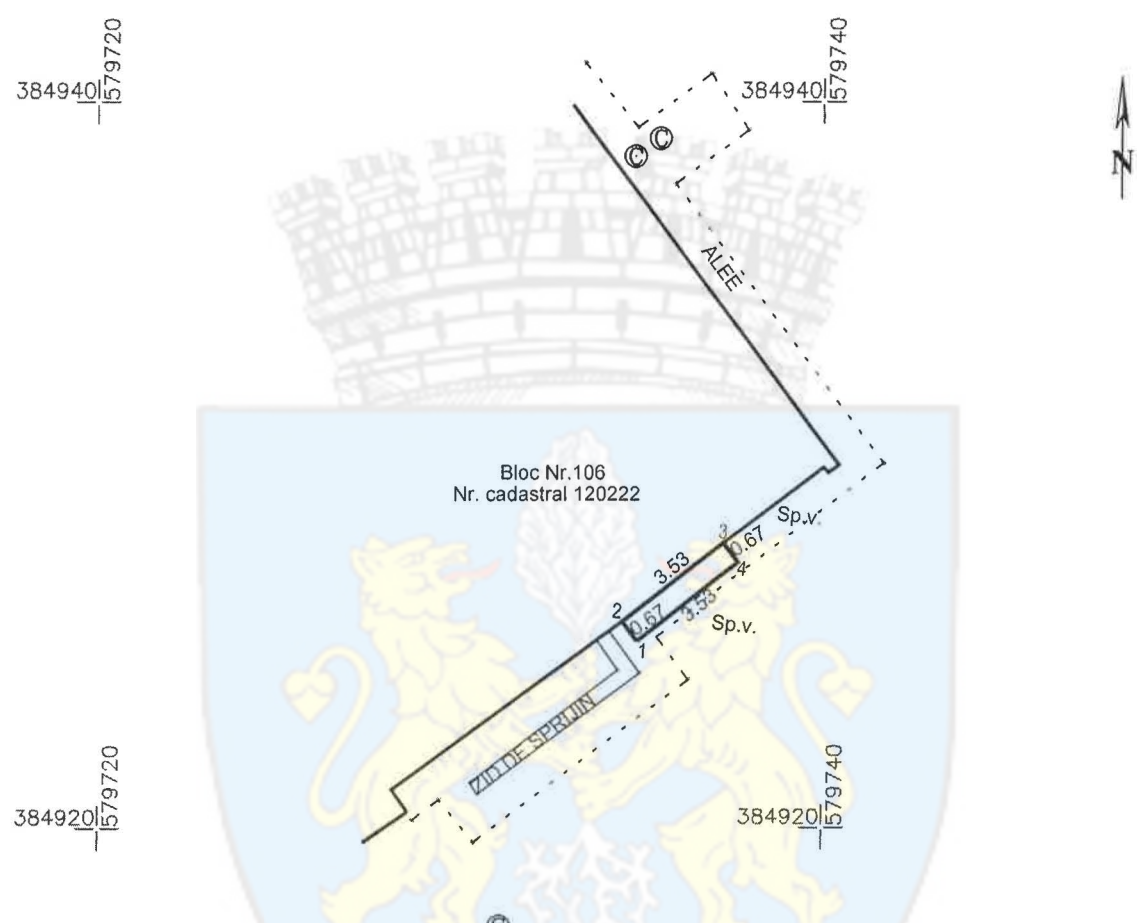
Suprafata totala masurata a imobilului = 2 J6mp.
Suprafata rotunjita = 2mp.

<p>EXECUTANT: Serviciul de Evaluare Imobiliară S.R.L. a R.A. Ploiesti - J, Nr. 24/11 Clava Angelo Galin Ia R.G. - F, Nr. 108/2019 agatori la teren: proiectat si intabulat din documentul cuprins in actul de proprietate asupra terenului Sursa: CATEGORIA: Data: 04.2023</p>	<p>INSPECTOR: Confirma introducerea imobilului in baza de date integrata si atribuirea numerului cadastral</p>
--	--

Plan de amplasament si delimitare a imobilului
Sc. 1:200



Nr. cadastral	Suprafata masurata a imobilului (mp)	Adresa imobilului
151777	2	Intravilan, Intrarea Petuniei, Nr.8, Bl.106
Cartea Funciara nr.	Unitatea Administrativ Teritoriala(UAT) Mun. Ploiesti	



A.Date referitoare la teren			
Nr. parcela	Categoria de folosinta	Suprafata (mp)	Mentiuni
1	Cc	2	Teren intravilan in suprafata de 2,36 mp., aferent balconului adiacent apartamentului nr.2 situat in: Mun.Ploiesti, Intravilan Intrarea Petuniei, Nr.8, Bl.106.Sc.A.Parter
B.Date referitoare la constructii			
Cod.	Destinatia	Suprafata construita la sol (mp)	Mentiuni
Total			

Suprafata totala masurata a imobilului = 2mp
Suprafata din act = 2mp

<p>EXECUTANT:</p> <p>S.C. Terra Geodesis Solution S.R.L. Seria RO-B-J,Nr.2431 ing. Otava Angelo Costin Seria RO-B-F,Nr.1001</p> <p>Confirm executarea masuratorilor la teren,corectitudinea intocmirii documentatiei cadastrale si corespondenta acesteia cu realitatea din teren.</p> <p>Semnatura:</p> <p>OTAVA ANGELO-COSTIN</p> <p><small>Digitally signed by OTAVA ANGELO-COSTIN Date: 2024.08.30 08:54:20 +03'00'</small></p> <p>Data:08.2024</p>	<p>INSPECTOR:</p> <p>Confirm introducerea imobilului in baza de date integrata si atribuirea numarului cadastral</p> <p>Semnatura:</p> <p>Data:</p> <p style="text-align: right;"><small>Chincu Stefan</small></p>
---	--