

ROMÂNIA
JUDEȚUL PRAHOVA
CONSILIUL LOCAL AL MUNICIPIULUI PLOIEȘTI

HOTĂRÂREA NR. 213

privind încheierea unui contract de suprafață pentru terenul în suprafață de 7,34 m² adiacent apartamentului nr. 47 situat în Ploiești, strada Rapsodiei, nr.2, bl. 144, sc. B, parter

Consiliul Local al Municipiului Ploiești:

Văzând Referatul de aprobare nr. 232/28.04.2025 al domnilor consilieri locali Robert-Ionuț Vîscan, Valentin Marcu, Gheorghe Popa, Mihai Tonsciuc și Daniel-Puiu Neagu, precum și Raportul de specialitate comun înregistrat sub nr. 190/25.04.2025 la Direcția Gestiune Patrimoniu și la Direcția Administrație Publică, Juridic Contencios, Achiziții Publice, Contracte sub nr. 216/28.04.2025, privind încheierea unui contract de suprafață pentru terenul în suprafață de 7,34 m² adiacent apartamentului nr. 47 situat în Ploiești, strada Rapsodiei, nr. 2, bl. 144, sc. B, parter;

Având în vedere Raportul de specialitate al Direcției Economice nr.161/29.04.2025;

Luând în considerare procesul verbal din data de 07.03.2025 precum și avizul din data de 07.03.2025 ale Comisiei de specialitate nr. 2 a Consiliului Local al Municipiului Ploiești – valorificare patrimoniu, servicii către populație, comerț, turism, agricultură, promovare operațiuni comerciale;

Conform prevederilor Hotărârii Consiliului Local al Municipiului Ploiești nr.438/27.09.2022, terenul în suprafață de 7,34 m² adiacent apartamentului nr. 47 situat în Ploiești, strada Rapsodiei, nr. 2, bl. 144, sc. B, parter, aparține domeniului privat al Municipiului Ploiești;

Având în vedere cererea domnului Tudor Andrei Marian, înregistrată la Municipiul Ploiești sub nr. 20588/2022;

În baza art. 548 pct. (4), art. 550 pct. (1) și art. 693-702 din Noul Cod Civil;

În temeiul prevederilor art. 129, alin. (1), alin. (6), lit. b), art. 196, alin. (1), lit.a) și art. 354 din Ordonanța de urgență a Guvernului nr. 57/2019 privind Codul administrativ, cu modificările și completările ulterioare;

HOTĂRĂȘTE:

Art. 1 Însușește raportul de evaluare nr. 2597/04.01.2025, întocmit de către SC.KIDO ADVISORS SRL., pentru terenul în suprafață de 7,34 m², situat în Ploiești, strada Rapsodiei, nr. 2, bl. 144, sc. B, ap. 47, parter, care constituie Anexa nr. 1, ce face parte integrantă din prezenta hotărâre.

Art. 2 Stabilește valoarea redevenței pentru terenul în suprafață de 7,34 m², număr cadastral 150409, Carte Funciară nr. 150409, ce aparține domeniului privat al Municipiului Ploiești, adiacent apartamentului nr. 47 situat în Ploiești, strada Rapsodiei, nr. 2, bl. 144, sc. B, parter la suma de 242.67 lei/an (actualizată la nivelul anului 2025 cu indicele de inflație comunicat de Institutul Național de Statistică).

Art. 3 Aprobă încheierea unui contract de suprafață între Municipiul Ploiești și domnul Tudor Andrei Marian pentru folosința terenului în suprafață de 7,34 m², număr cadastral 150409, Carte Funciară nr. 150409, identificat conform planului de amplasament și delimitare, care constituie Anexa nr. 2, ce face parte integrantă din prezenta hotărâre, în următoarele condiții:

a) Durata contractului de suprafață este de 49 ani, cu drept de prelungire în condițiile legii;

b) Domnul Tudor Andrei Marian va achita Municipiului Ploiești, integral, până la semnarea contractului de suprafață, suma de 633.57 lei, sumă datorată pentru ocuparea fără forme legale în ultimii 3 ani a terenului în suprafață de 7,34 m² adiacent apartamentului nr. 47 situat în Ploiești, strada Rapsodiei, nr.2, bl.144, sc.B, parter;

c) Domnul Tudor Andrei Marian va achita contravaloarea folosinței suprafeței de teren în sumă de 242.67 lei/an, pe toată durata contractului de suprafață. Suma se va actualiza anual cu indicele de inflație comunicat de Institutul Național de Statistică;

d) Contractul de suprafață, ce are ca obiect suprafața de teren sus menționată, să fie perfectat la un notar public autorizat, în termen de maxim 60 zile calendaristice de la data adoptării prezentei hotărâri;

e) Domnul Tudor Andrei Marian are obligația de a suporta cheltuielile aferente efectuării raportului de evaluare până la data perfectării contractului și cele ocazionate cu perfectarea contractului de suprafață;

f) În cazul nerespectării condițiilor prevăzute la art. 3, lit. b) și lit. e), contractul de suprafață nu se va încheia și prevederile prezentei hotărâri își încetează aplicabilitatea.

Art. 4 Direcția Gestiune Patrimoniu, Direcția Economică și Direcția Administrație Publică, Juridic-Contencios, Achiziții Publice, Contracte vor duce la îndeplinire prevederile prezentei hotărâri.

Art. 5 Direcția Administrație Publică, Juridic-Contencios, Achiziții Publice, Contracte va aduce la cunoștință domnului Tudor Andrei Marian prevederile prezentei hotărâri.

Data în Ploiești, astăzi, 30 aprilie 2025

**PREȘEDINTE DE ȘEDINȚĂ,
Gheorghe SÎRBU-SIMION**

**Contrasemnează:
SECRETAR GENERAL,
Laurențiu DIȚU**



Ploiesti, Str. St. Greceanu nr 33, bloc L3, ap.1
Tel: 0744.576.885
Email: office@kidoadvisors.ro
Web: www.kidoadvisors.ro

EVALUARE & CONSULTANTA

Nr 2597/04.01.2025

RAPORT DE EVALUARE

a proprietatii imobiliare ce consta in

Teren intravilan in suprafata de 7.34 mp situat in Loc. Ploiesti, Str Rapsodiei nr 2, bloc 144, scara B, parter, apart 47, jud. Prahova



**PROPRIETAR: MUNICIPIUL PLOIESTI
CLIENT: MUNICIPIUL PLOIESTI
UTILIZATOR: MUNICIPIUL PLOIESTI**

05.12.2024

Datele, informațiile și conținutul prezentului raport fiind confidențiale, nu vor putea fi copiate în parte sau în totalitate și nu vor fi transmise unor terți fără acordul scris și prealabil al evaluatorului, al clientului și al utilizatorului MUNICIPIUL PLOIESTI.



1 SINTEZA EVALUARII

In acest raport este prezentat procesul de evaluare al drepturilor de proprietate asupra proprietatii imobiliare de mai jos:

- Teren intravilan în suprafața de 7.34 mp, cu categoria de folosință curți construcții, situat în Loc. Ploiesti, Str Rapsodiei nr 2, bloc 144, scara B, parter, apart 47, jud. Prahova, înscris în Cartea Funciara nr 150409 a loc. Ploiesti, având nr cad 150409.

Observatii: Evaluatorul nu a avut la dispoziție un Certificat de urbanism pentru informare. Evaluarea se realizează în ipoteza terenului neafectat de restricții de construire.

Lotul de teren are forma dreptunghiulară. Accesul la imobil se face din drum public- Str Rapsodiei, la care are un front stradal de 1.41 ml.

Evaluarea a fost realizată în ipoteza că accesul la proprietate nu este restricționat.

Scopul prezentului raport de evaluare este informarea clientului asupra valorii de piață- **MUNICIPIUL PLOIESTI (în calitate de utilizator desemnat), în vederea stabilirii suprafeței, în baza Contractului de servicii nr 30185/08.12.2023.**

Conform prevederilor art. 697 din Codul Civil, „titularul dreptului de suprafață datorează, sub forma de rate lunare, o sumă egală cu chiria stabilită pe piața liberă, ținând seama de natura terenului, de destinația construcției în cazul în care aceasta există, de zona în care se află terenul, precum și de orice alte criterii de determinare a contravalorii folosinței.”

În urma analizei în detaliu a pieței imobiliare din municipiul Ploiesti, s-a constatat că piața terenurilor de închiriat se află în fază incipientă, ceea ce duce la o imposibilitate de estimare a ratei de capitalizare pentru terenuri, rata necesară în estimarea valorii redevenței.

Astfel, pentru a estima valoarea redevenței (suprafeței), s-a făcut similitudinea între aceasta și redevența pentru concesiune, ambele fiind de fapt suma ce se va plăti pentru utilizarea terenului, ținându-se seama de natura terenului, de destinația construcției de pe teren, de zona în care se află terenul, și de alți factori care ar avea influența asupra valorii terenului.

S-a evaluat dreptul integral de proprietate, valabil și marketabil, aparținând **MUNICIPIULUI PLOIESTI**, așa cum reiese din actele de proprietate prezentate.

Valoarea proprietății imobiliare a fost determinată în conformitate cu standardele aplicabile acestui tip de valoare ținându-se cont de scopul pentru care s-a solicitat evaluarea, respectiv:

Standardele de evaluare ANEVAR, 2022:

SEV 100 - Cadrul general

SEV 101 - Termenii de referință ai evaluării

SEV 102 - Documentare și conformare

SEV 103 – Raportare

SEV 104 – Tipuri ale valorii

SEV 105 - Abordări și metode de evaluare

SEV 230 - Drepturi asupra proprietății imobiliare

GEV 630 – Evaluarea bunurilor imobile



Glosar 2022

În conținutul Raportului este prezentată metodologia de evaluare și relevanța metodelor în cazul evaluării prezente.

În urma aplicării abordărilor în evaluare prezentate în raport, au fost obținute următoarele valori :

Numar cadastral	COMPARATIA DIRECTA		EXTRACTIA DE PE PIATA		METODA ALOCARII	
	lei	euro	lei	euro	lei	euro
150409	5.772,04	1.159,72	Nu s-a aplicat	Nu s-a aplicat	Nu s-a aplicat	Nu s-a aplicat

Numar cadastral	METODA REZIDUALA		CAPITALIZAREA RENTEI FUNCiare		ANALIZA PARCELARII SI DEZVOLTARII	
	lei	euro	lei	euro	lei	euro
150409	Nu s-a aplicat	Nu s-a aplicat	Nu s-a aplicat	Nu s-a aplicat	Nu s-a aplicat	Nu s-a aplicat

Având în vedere rezultatele obținute prin aplicarea metodelor de evaluare, relevanța acestora și informațiile de piață care au stat la baza aplicării lor și pe de altă parte, scopul evaluării și caracteristicile proprietății imobiliare, valoarea estimată pentru proprietatea în discuție va trebui să țină seama de valoarea rezultată în urma abordării prin piață.

Astfel:

Valoarea de piață = 1.159,72 euro, respectiv 5.772,04 lei

Valoarea redevenței este de 46,39 euro/ an, echivalent a aprox 230,89 lei/an.

Metodologia pentru stabilirea redevenței se regăsește în anexa 1 a raportului de evaluare.

la cursul valutar de 4,9771 RON/EUR, valabil pentru data de referință a evaluării, 05.12.2024.

Argumentele care au stat la baza elaborării acestei opinii precum și considerentele avute în vedere la determinarea acestei valori sunt:

- Valoarea nu include tva;
- Valoarea a fost exprimată ținând seama exclusiv de ipotezele, ipotezele speciale și aprecierile exprimate în prezentul raport și este valabilă în condițiile economice și juridice menționate în raport;



- Valoarea se refera la teren in stadiul existent la data evaluarii, fiind considerat dreptul de proprietate integral asupra terenului, avizelor și a tuturor celorlalte atașamente ale amplasamentului
- Dat fiind scopul evaluării si tipul proprietatii, precum și mediul economic prezent s-a propus ca să fie luată în considerare valoarea rezultată prin abordarea prin piata, bazandu-se pe informatii de piata;
- Nu se cunosc restrictii sau alte sarcini, altele decât cele notate in prezentul raport, care ar putea afecta dreptul de proprietate evaluat;
- Se consideră că proprietatea s-a construit în concordanță cu proiectul care a stat la baza avizelor specifice, iar calitatea lucrărilor este în concordanță cu normativele in vigoare, urmărită fiind de organismele autorizate in acest sens;
- Valoarea estimata in valuta este valabila atat timp cat conditiile in care s-a realizat evaluarea (starea pietei imobiliare, nivelul cererii si ofertei, inflatia, evolutia cursului valutar) nu se modifica semnificativ. Pe pietele imobiliare valorile pot evolua ascendent sau descendent o data cu trecerea timpului si variatia lor in raport cu cursul valutar nu este neaparat liniara;
- Valoarea estimată se referă la o proprietate imobiliara: teren intravilan;
- Valoarea este valabilă numai pentru destinația precizată în raport;
- Valoarea reprezintă opinia evaluatorului privind valoarea de piata a proprietatii imobiliare asa cum se prezinta la data evaluarii;
- Valoarea este o predicție;
- Valoarea nu tine seama de responsabilitatile de mediu;
- Valoarea estimata nu reprezinta o valoare de asigurare;
- Valoarea este subiectiva;
- Evaluarea este o opinie asupra unei valori.

Raportul a fost întocmit in conformitate cu standardele de evaluare, recomandarile și metodologia de lucru promovate de către Asociația Națională a Evaluatorilor Autorizati din România.

Cu stimă,

SC KIDO ADVISORS SRL





IDENTIFICAREA SI COMPETENTA EVALUATORULUI

CERTIFICARE

Prin prezenta in limita cunostintelor si informatiilor detinute certificăm că:

- Afirmațiile susținute și prezentate în prezentul raport sunt reale și corecte și au fost verificate în limita posibilităților din mai multe surse.
- Analizele, opiniile și concluziile din prezentul raport sunt limitate numai la ipotezele și condițiile limitative prezentate în acest raport și sunt analizele, opiniile și concluziile noastre personale, fiind nepartinitoare din punct de vedere profesional.
- Nu avem nici un interes actual sau de perspectivă asupra proprietății imobiliare ce face obiectul acestui raport de evaluare și nu avem niciun interes personal și nu suntem părțitori față de vreuna din părțile implicate;
- Nici evaluatorul și nicio persoană afiliată sau implicată cu acesta nu este acționar, asociat sau persoană afiliată sau implicată cu beneficiarul;
- Remunerarea evaluatorului nu depinde de nici un acord, aranjament sau înțelegere care să-i confere acestuia sau unei persoane afiliate sau implicate cu acesta un stimul financiar pentru concluziile exprimate în evaluare;
- Nici evaluatorul și nicio persoană afiliată sau implicată cu acesta nu are alt interes financiar legat de finalizarea tranzacției;
- Analizele și opiniile noastre au fost bazate și dezvoltate conform cerințelor din standardele, recomandările și metodologia de lucru recomandate de către ANEVAR (Asociația Națională a Evaluatorilor Autorizați din România).
- Evaluatorul a respectat codul deontologic al meseriei sale;
- Toate informațiile furnizate de proprietar sau de clientul acesteia, în legătura cu clientul sau cu proprietatea evaluată vor fi considerate confidențiale, cu excepția cazului în care sunt date considerate în mod curent publice.
- La data elaborării acestui raport, evaluatorul care se semnează mai jos este membru al Asociației Naționale a Evaluatorilor Autorizați din România, a îndeplinit cerințele programului de pregătire profesională continuă al ANEVAR și are competența necesară întocmirii acestui raport.

SIRBU MADALINA ELENA
EVALUATOR AUTORIZAT EPI
Legitimatie 18106/ valabil 2024



CUPRINS

1 SINTEZA EVALUARII	2
2 TERMENII DE REFERINTA AI EVALUARII.....	7
2.1 Identificarea clientului si destinatarului raportului de evaluare	7
2.2 Scopul evaluarii	7
2.3 Identificarea activului (identificarea obiectului evaluarii) si drepturi de proprietate evaluate	7
2.4 Tipul valorii si moneda raportului	8
2.5 Data evaluarii si amploarea investigatiei	8
2.6 Baza evaluarii. Declararea conformitatii evaluarii cu SEV	8
2.7 Natura si sursa informatiilor utilizate	9
2.8 Ipoteze si Ipoteze speciale	9
2.8.1 Ipoteze.....	9
2.9 Restrictii de utilizare, distribuire sau publicare	11
3 PREZENTAREA DATELOR	12
3.1 Identificarea proprietatii. Situatia juridica	12
3.2 Descrierea amplasamentului si a constructiilor	13
3.3 Analiza pietei imobiliare (studiu de vandabilitate).	14
4 ANALIZA DATELOR. CONCLUZII.....	15
4.1 Cea mai buna utilizare (CMBU)	15
4.2 Date privind modul de realizare a evaluarii	15
4.3 Abordarea prin piata	16
4.4 Metoda extractiei	19
4.5 Metoda alocarii	19
4.6 Metoda reziduala	20
4.7 Metoda capitalizarii rentei funciare	20
4.8 Analiza parcelarii si dezvoltarii	20
4.9 Reconcilierea valorilor. Opinia evaluatorului.	20



2 TERMENII DE REFERINTA AI EVALUARII

2.1 Identificarea clientului si destinatarului raportului de evaluare

Beneficiarul (clientul) raportului de evaluare este **MUNICIPIUL PLOIESTI** si utilizatorul desemnat al raportului de evaluare este **MUNICIPIUL PLOIESTI**.

Evaluarea a fost solicitata de catre **MUNICIPIUL PLOIESTI** si evaluarea contine toate informatiile relevante pentru scopul clientului.

Având în vedere Statutul ANEVAR și standardele de evaluare, evaluatorul nu-și asumă răspunderea decât față de client și față de utilizatorul lucrării.

2.2 Scopul evaluarii

Prezentul raport de evaluare a fost solicitat pentru informarea clientului asupra valorii de piata, in vederea stabilirii redeventei anuale a concesiunii, ca si scop al evaluarii, de catre beneficiarul lucrarii **MUNICIPIUL PLOIESTI**. Evaluarea nu poate fi utilizata in afara contextului sau pentru alte scopuri pentru care nu a fost desemnata.

2.3 Identificarea activului (identificarea obiectului evaluarii) si drepturi de proprietate evaluate

Obiectul evaluării îl constituie dreptul de proprietate asupra proprietatii imobiliare imobiliare de mai jos:

- Teren intravilan în suprafața de 7.34 mp, cu categoria de folosința curții construcții, situat în Loc. Ploiesti, Str Rapsodiei nr 2, bloc 144, scara B, parter, apart 47, jud. Prahova, înscris în Cartea Funciara nr 150409 a loc. Ploiesti, având nr cad 150409.

Observatii: Evaluatorul nu a avut la dispoziție un Certificat de urbanism pentru informare. Evaluarea se realizează în ipoteza terenului neafectat de restricții de construire.

Lotul de teren are forma dreptunghiulară. Accesul la imobil se face din drum public- Str Rapsodiei, la care are un front stradal de 1.41 ml.

Evaluarea a fost realizată în ipoteza că accesul la proprietate nu este restricționat.

Scopul prezentului raport de evaluare este informarea clientului asupra valorii de piata- **MUNICIPIUL PLOIESTI (in calitate de utilizator desemnat), in vederea stabilirii superficiei, in baza Contractului de servicii nr 30185/08.12.2023.**

Conform prevederilor art. 697 din Codul Civil, „titularul dreptului de suprafață datorează, sub forma de rate lunare, o sumă egală cu chiria stabilită pe piața liberă, ținând seama de natura terenului, de destinația construcției în cazul în care aceasta există, de zona în care se află terenul, precum și de orice alte criterii de determinare a contravalorii folosinței.”

În urma analizei în detaliu a pieței imobiliare din municipiul Ploiesti, s-a constatat că piața terenurilor de închiriat se află în fază incipientă, ceea ce duce la o imposibilitate de estimare a ratei de capitalizare pentru terenuri, rata necesară în estimarea valorii redevenței.

Astfel, pentru a estima valoarea redevenței (superficiei), s-a făcut similitudinea între aceasta și redevența pentru concesiune, ambele fiind de fapt suma ce se va plăti pentru utilizarea terenului, ținându-se seama de natura terenului, de destinația construcției de pe teren, de zona în care se află terenul, și de alți factori care ar avea influența asupra valorii terenului.



S-a evaluat dreptul integral de proprietate, valabil si marketabil, apartinand **MUNICIPIULUI PLOIESTI**, asa cum reiese din actele de proprietate prezentate.

Nu se cunosc alte sarcini sau litigii care ar putea afecta dreptul de proprietate. Evaluarea s-a realizat in ipoteza ca dreptul de proprietate nu este grevat de sarcini.

Valoarea estimata se refera la intreaga proprietate descrisa mai sus, asa cum se prezinta la data evaluarii, in ipotezele si conditiile exprimate in cadrul raportului de evaluare.

2.4 Tipul valorii si moneda raportului

Tipul valorii estimate in raportul de evaluare prezent este valoarea de piata, asa cum este definita in Standardele de Evaluare ANEVAR (2022).

Opinia finala a evaluării este prezentata in RON si EUR.

2.5 Data evaluarii si amplexarea investigatiei

Data la care se aplica opinia asupra valorii este data evaluarii de **05.12.2024**.

La baza intocmirii evaluării au stat informațiile privind nivelul prețurilor și datele furnizate de client pana la data de **05.12.2024**, data la care sunt disponibile datele si informatiile si la care se consideră valabile ipotezele luate în considerare precum și valorile estimate de către evaluator.

Inspectia proprietatii a fost realizata de către evaluator Sirbu Madalina Elena, in calitate de reprezentant al societatii de evaluare în data de **05.12.2024** in prezența unui reprezentant al proprietarului. Au fost preluate informatii referitoare la proprietatea evaluata, au fost analizate schitele existente si s-a fotografiat proprietatea supusa evaluarii. Nu s-au realizat investigatii privind eventualele contaminari ale terenului sau amplasamentelor invecinate, si nu au fost inspectate partile ascunse ale cladirilor.

Inspectia proprietatii s-a realizat atat in interiorul cat si in exteriorul imobilului, in totalitate.

2.6 Baza evaluarii. Declararea conformitatii evaluarii cu SEV

Evaluarea executată conform prezentului raport, în concordanță cu cerințele beneficiarului, reprezintă o estimare a **valorii de piata** a imobilului așa cum este aceasta definită în Standardele de Evaluare, editia 2022.

Conform acestora, **valoarea de piata** este suma estimata pentru care un activ sau o datorie ar putea fi schimbat la data evaluarii, intre un cumparator hotarat si un vanzator hotarat, intr-o tranzactie nepartinitoare, dupa un marketing adecvat si in care partile au actionat fiecare in cunostinta de cauza, prudent si fara constrangere.

Metodologia de calcul a "valorii de piata" a ținut cont de scopul evaluării, tipul proprietăților și de recomandările standardelor de evaluare aplicate:

Standardele de evaluare SEV ANEVAR, 2022:

SEV 100 - Cadrul general

SEV 101 - Termenii de referință ai evaluării

SEV 102 - Documentare și conformare

SEV 103 – Raportare

SEV 104 – Tipuri ale valorii

SEV 105 - Abordări și metode de evaluare

SEV 230 - Drepturi asupra proprietății imobiliare

GEV 630 – Evaluarea bunurilor imobile

Glosar 2022

2.7 Natura si sursa informatiilor utilizate

Sursele de informații care au stat la baza întocmirii prezentului raport de evaluare au fost:

- Informații privind situația juridică a proprietății imobiliare puse la dispoziție de către client;
- Informații privind istoricul amplasamentului etc., furnizate de către client și preluate din actele de proprietate puse la dispoziție de către client;
- Dimensiuni și suprafețe care au condus la identificare conform documentațiilor cadastrale;
- Informații preluate din baza de date a evaluatorului, de la vânzatori, cumpărători și alți participanți pe piața imobiliară specifică, informații care au fost sintetizate în analiza pieței imobiliare;
- Informații publice preluate de pe site-uri de internet și publicații periodice de specialitate s.a.
- Baza de date a evaluatorului
- Evaluatorul nu își asumă niciun fel de răspundere pentru datele puse la dispoziție de către client și proprietar și nici pentru rezultatele obținute în cazul în care acestea sunt viciate de date incomplete sau gresite.

2.8 Ipoteze și ipoteze speciale

La baza evaluării stau o serie de ipoteze și ipoteze speciale, prezentate în cele ce urmează. Opinia evaluatorului este exprimată în concordanță cu aceste ipoteze și concluzii, precum și cu celelalte aprecieri din acest raport. Principalele ipoteze de care s-a ținut seama în elaborarea prezentului raport de evaluare sunt următoarele:

2.8.1 Ipoteze

- Aspectele juridice se bazează exclusiv pe informațiile și documentele furnizate de către proprietarii imobilului și au fost prezentate fără a se întreprinde verificări sau investigații suplimentare. Se presupune că titlul de proprietate este valid și marketabil, în afara cazului în care se specifică altfel;
- Informația furnizată de către terți este considerată de încredere, dar nu i se acordă garanții pentru acuratețe;
- Se presupune că nu există condiții ascunse sau neaparente ale amplasamentelor: solului care să influențeze valoarea. Evaluatorul nu își asumă nicio responsabilitate pentru asemenea condiții sau pentru obținerea studiilor necesare pentru a le descoperi;
- Noi nu am făcut nicio investigație și nici nu am inspectat acele părți care erau acoperite, neexpuse sau inaccesibile și s-a presupus astfel că aceste părți sunt în stare tehnică bună. Nu putem să exprimăm nicio opinie despre starea tehnică a părților neinspectate;
- Se presupune că amplasamentul este în deplină concordanță cu toate reglementările locale și republicate privind mediul înconjurător în afara cazurilor când neconcordanțele sunt expuse, descrise și luate în considerare în raport;
- Se consideră că dezvoltarea s-a făcut în concordanță cu proiectul care a stat la baza avizelor specifice, iar calitatea lucrărilor este în concordanță cu normativele în vigoare, urmărită fiind de organismele autorizate în acest sens;
- Nu s-au efectuat măsurători suplimentare, fiind preluate cele din descrierea legală și/sau cele din documentațiile avizate urbanistic;
- Se presupune că proprietatea imobiliară se conformează tuturor reglementărilor și restricțiilor urbanistice și de exploatare/utilizare, în afara cazului în care a fost identificată o non-conformitate, descrisă și luată în considerare în prezentul raport;
- Din informațiile deținute de către evaluator și din discuțiile purtate cu proprietarul imobilului, nu există



niciun indiciu privind existența unor contaminări naturale sau chimice care afectează valoarea proprietății evaluate sau valoarea proprietăților vecine. Evaluatorul nu are cunoștință de efectuarea unor inspecții sau a unor rapoarte care să indice prezența contaminanților sau materialelor periculoase și nici nu a efectuat investigații speciale în acest sens. Valorile sunt estimate în ipoteza că nu există așa ceva. Dacă se va stabili ulterior că există contaminări pe orice proprietate sau pe oricare alt teren vecin sau că au fost sau sunt puse în funcțiune mijloace care ar putea să contamineze, aceasta ar putea duce la diminuarea valorii raportate;

- Situația actuală a proprietății imobiliare și scopul prezentei evaluări au stat la baza selectării metodelor de evaluare utilizate și a modalităților de aplicare a acestora, pentru ca valorile rezultate să conducă la estimarea cea mai probabilă a valorii proprietății în condițiile tipului valorii selectate;
- Evaluatorul consideră că presupunerile efectuate la aplicarea metodelor de evaluare au fost rezonabile în lumina informațiilor ce sunt disponibile la data evaluării;
- Valoarea de piață estimată este valabilă la data evaluării. Întrucât piața și condițiile de piață se pot schimba, valoarea estimată poate fi incorectă sau necorespunzătoare la un alt moment;
- S-a presupus că legislația în vigoare se va menține și nu au fost luate în calcul eventuale modificări care pot să apară în perioada următoare;
- Alegerea metodei de evaluare prezentate în cuprinsul raportului s-a făcut ținând seama de tipul valorii exprimate și de informațiile disponibile;
- Suprafețele menționate au fost preluate din documentele puse la dispoziție evaluatorului, așa cum sunt acestea anexate în copie la prezentul raport, fără a se efectua măsurători suplimentare;
- Evaluatorul a utilizat în estimarea valorii numai informațiile pe care le-a avut la dispoziție, existând posibilitatea existenței și a altor informații de care evaluatorul nu avea cunoștința la data evaluării.
- Există posibilitatea ca proprietarul, respectiv un potențial cumpărător, să aibă argumentat alte opinii și păreri, susținând oricare altă valoare dintre valorile determinate în prezentul raport sau oricare altă valoare rezultată dintr-un proces de evaluare.
- Evaluatorul a examinat documentele primite de la client și a identificat proprietatea împreună cu reprezentantul proprietarului; locația indicată și limitele proprietății indicate de proprietar se consideră a fi corecte. Evaluatorul nu este topograf/topometrist/geodez și nu are calificarea necesară pentru a măsura și garanta că locația și limitele proprietății așa cum au fost ele indicate de proprietar și descrise în raport corespund cu documentele de proprietate/cadastrale
- A fost parcurs terenul și evaluatorul a căutat eventualele indicii vizibile (trasee de rețele, guri de aersire) care să indice prezența unor traversări de rețele magistrale de utilități. Nu au fost făcute investigații privind contaminanții. Evaluatorul nu a observat în cursul inspecției indicii care să conducă la ipoteza existenței unor rețele de utilități care traversează proprietatea evaluată altele decât cele indicate în raport
- Intrarea în posesia unei copii a acestui raport nu implică dreptul de publicare a acestuia;
- Evaluatorul, prin natura muncii sale, nu este obligat să ofere în continuare consultanță sau să depună mărturie în instanță relativ la proprietățile în chestiune, în afara cazului în care s-au încheiat astfel de înțelegeri în prealabil;
- Nici prezentul raport, nici părți ale sale (în special concluzii referitoare la valori, identitatea evaluatorului) nu trebuie publicate sau mediatizate fără acordul prealabil al evaluatorului;
- Orice valori estimate în raport se aplică imobilului evaluat, luat ca întreg și orice divizare sau distribuție a valorii pe interese fracționate va invalida valoarea estimată, în afara cazului în care o astfel de distribuție a fost prevăzută în raport;
- Raportul de evaluare este valabil în condițiile economice, fiscale, juridice și politice de la data întocmirii sale. Dacă aceste condiții se vor modifica concluziile acestui raport își pot pierde valabilitatea.

Ipoteze speciale: Evaluatorul nu a avut la dispoziție un Certificat de urbanism pentru informare. Evaluarea se realizează în ipoteza terenului neafectat de restricții de construire.



2.9 Restricții de utilizare, distribuire sau publicare

Raportul de evaluare sau oricare alta referire la acesta nu poate fi publicat, nici inclus într-un document destinat publicitatii fara acordul scris in prealabil al evaluatorului cu specificarea formei si contextului în care urmează să apară. Publicarea, parțială sau integrală, precum și utilizarea lui de către alte persoane decât cele mentionate, atrage dupa sine încetarea obligațiilor contractuale.

Prezentul raport de evaluare a fost realizat pe baza informațiilor furnizate de către client si proprietarul imobilului, corectitudinea și precizia datelor furnizate fiind responsabilitatea acestora. Acest raport de evaluare este destinat scopului și destinatarului precizați in cadrul raportului. Raportul este confidențial, strict pentru client si destinatar iar evaluatorul nu acceptă nicio responsabilitate față de o terță persoană, în nicio circumstanță.





3 PREZENTAREA DATELOR

3.1 Identificarea proprietatii. Situatia juridica

Proprietatea evaluata consta intr-o proprietate cu destinatia actuala de teren intravilan, dupa cum urmeaza:

- Teren intravilan în suprafata de 7.34 mp, cu categoria de folosinta curti constructii, situat in Loc. Ploiesti, Str Rapsodiei nr 2, bloc 144, scara B, parter, apart 47, jud. Prahova , inscris in Cartea Funciara nr 150409 a loc. Ploiesti, avand nr cad 150409.

Observatii: Evaluatorul nu a avut la dispozitie un Certificat de urbanism pentru informare. Evaluarea se realizeaza in ipoteza terenului neafectat de restrictii de construire.

Lotul de teren are forma dreptunghiulara. Accesul la imobil se face din drum public- Str Rapsodiei, la care are un front stradal de 1.41 ml.

Evaluarea a fost realizata in ipoteza ca accesul la proprietate nu este restrictionat.

Scopul prezentului raport de evaluare este informarea clientului asupra valorii de piata- **MUNICIPIUL PLOIESTI (in calitate de utilizator desemnat), in vederea stabilirii superficiei, in baza Contractului de servicii nr 30185/08.12.2023.**

Conform prevederilor art. 697 din Codul Civil, „titularul dreptului de superficie datoreaza, sub forma de rate lunare, o suma egala cu chiria stabilita pe piata libera, tinand seama de natura terenului, de destinatia constructiei in cazul în care aceasta exista, de zona in care se afla terenul, precum si de orice alte criterii de determinare a contravalorii folosintei.”

In urma analizei in detaliu a pietei imobiliare din municipiul Ploiesti, s-a constatat ca piata terenurilor de inchiriat se afla in faza incipienta, ceea ce duce la o imposibilitate de estimare a ratei de capitalizare pentru terenuri, rata necesara in estimarea valorii redeventei.

Astfel, pentru a estima valoarea redeventei (superficiei), s-a facut similitudinea intre aceasta si redeventa pentru concesiune, ambele fiind de fapt suma ce se va plati pentru utilizarea terenului, tinandu-se seama de natura terenului, de destinatia constructiei de pe teren, de zona in care se afla terenul, si de alti factori care ar avea influenta asupra valorii terenului.

S-a evaluat dreptul integral de proprietate, valabil si marketabil, apartinand **MUNICIPIULUI PLOIESTI**, asa cum reiese din actele de proprietate prezentate.

Documente de proprietate avute la dispozitie:

- Extras de carte funciara pentru informare cu nr cerere 108678/06.07.2024;
- Hotararea nr 438/27.09.2022
- Extras de plan cadastral
- Plan de amplasament

In ultimul an nu au existat tranzactii de vanzare sau inchiriere efectuate cu proprietatea analizata (conform informatii proprietar si documente juridice disponibile).



3.2 Descrierea amplasamentului si a constructiilor

Amplasamentul proprietatii subiect este situat in intravilanul localitatii Ploiesti, judetul Prahova, in zona de nord, pe Str Rapsodiei, in cartierul Nord.

Zona in care se afla imobilul este rezidentiala. In zona se afla blocuri de locuinte.

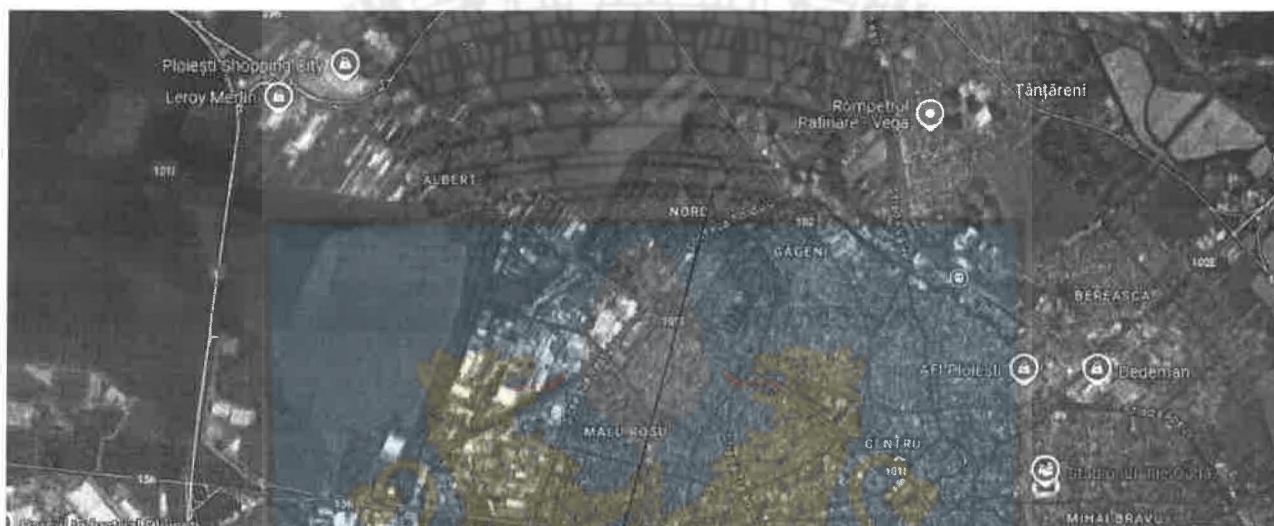
Amplasamentul se invecineaza cu blocuri de locuinte.

Accesul la imobil se realizeaza din drum asfaltat- Str Rapsodiei, la care are un front stradal de 1.41 ml.

Evaluarea a fost realizata in ipoteza ca accesul la proprietate nu este restrictionat.

Topografia terenului este plana. Lotul de teren are forma dreptunghiulara.

Evaluarea a fost realizata in ipoteza ca accesul la proprietate nu este restrictionat.



Amplasament evaluat



Amplasament evaluat



3.3 Analiza pietei imobiliare (studiu de vandabilitate).

O piata este un mediu in care se tranzactioneaza bunurile si serviciile, intre cumparatori si vanzatori, printr-un mecanism al pretului. Conceptul de piata presupune ca bunurile sau serviciile se pot comercializa fara restrictii intre cumparatori si vanzatori. Pentru a estima pretul cel mai probabil care ar fi platit pentru un activ, este fundamental intelegerea dimensiunii pietei pe care acel activ s-ar comercializa. Aceasta deoarece pretul obtenabil va depinde de numarul cumparatorilor si al vanzatorilor de pe o anumita piata, la data evaluarii. Pentru a avea o influenta asupra pretului, cumparatorii si vanzatorii trebuie sa aiba acces la acea piata. Daca din context nu rezulta in mod clar altceva, referintele la piata din SEV vizeaza piata pe care se schimba in mod normal activul sau datoria supuse evaluarii, la data evaluarii¹.

Piata specifica tipului de proprietate analizata este piata terenurilor intravilane din Localitatea Ploiesti, jud Prahova. Analiza datelor culese din aria de piata definita la (2.2) a presupus examinarea cererii si ofertei pentru proprietati similare celei evaluate.

Analiza ofertei

sau inchiriere la diferite preturi, pe o piata data, intr-o anumita perioada de timp. Existenta ofertei pentru o anumita proprietate la un anumit moment, anumit pret si un anumit loc indica gradul de raritate a acestui tip de proprietate.

Oferta de terenuri cu destinatia de terenuri pentru constructii rezidentiale este in crestere, atat pentru terenuri cu suprafete mari cat si pentru terenuri cu suprafete mai mici.

Conform cercetarii de piata intreprinse de catre evaluator, am observat ca terenurile similare ca localizare sunt oferite spre vanzare la preturi cuprinse in intervalul 185 - 200 euro/mp, in functie de suprafata, deschidere, localizare.

Analiza cererii

Pe pietele imobiliare, cererea reprezinta numarul dintr-un anumit tip de proprietate pentru care se manifesta dorinta pentru cumparare la diferite preturi, pe o anumita piata, intr-un anumit interval de timp. Pentru ca pe o piata imobiliara oferta se ajusteaza incet la nivelul si tipul cererii, valoare proprietatilor tinde sa varieze direct cu schimbarile de cerere, fiind astfel influentata de cererea curenta. Cererea poate fi analizata sub cele doua dimensiuni ale sale: calitativ si cantitativ.

Anul acesta, piata imobiliara a prins din nou curaj si o confirma cererea tot mai mare. In Ploiesti, mai ales, cumparatorilor le-a revenit increderea si au reinceput achizitiile.

In zona analizata cererea de terenuri vine din partea persoanelor fizice care doresc constructia unei locuinte.

In general cererea de terenuri in zona este medie cu tendinta de usoara crestere etc.

Echilibrul pietei

Din cauza diferitelor imperfectiuni, pietele functioneaza rareori perfect, cu un echilibru constant intre cerere si oferta si cu un nivel constant de activitate. Imperfectiunile obisnuite ale pietei se refera la fluctuatii ale ofertei, la cresteri sau diminuari bruste ale cererii sau asimetria informatiilor detinute de participantii de pe piata. Deoarece participantii de pe piata reactioneaza la aceste imperfectiuni este posibil, la un moment dat, ca o piata sa se adapteze la orice modificare care a cauzat dezechilibrul. O evaluare care ca obiectiv estimarea celui mai probabil pret de piata, trebuie sa reflecte conditiile de pe piata relevanta, existente la data evaluarii, si nu un pret corectat sau atenuat, bazat pe o presupusa refacere a echilibrului.



4 ANALIZA DATELOR. CONCLUZII

4.1 Cea mai buna utilizare (CMBU)

Conceptul de cea mai buna utilizare (CMBU) reprezinta alternativa de utilizare a proprietatii, selectata din diferite variante posibile, care va constitui baza de pornire si va genera ipotezele de lucru necesare aplicarii metodelor de evaluare in capitolele urmatoare ale raportului. CMBU este definita in Glosar SEV- 2020 ca fiind:

“Utilizarea probabila in mod rezonabil si justificata adecvat, a unui teren liber sau a unei proprietati construite, utilizare care trebuie sa fie posibila din punct de vedere fizic, permisa legal, fezabila financiar si din care rezulta cea mai mare valoare a proprietatii imobiliare.”

Prin analiza CMBU a proprietatii imobiliare, ca o etapa esentiala a evaluarii, s-a identificat contextul in care participantii de pe piata, dar si evaluatorul, selecteaza informatiile comparabile de piata. Pentru proprietatea subiect au fost luate in calcul datele si concluziile rezultate in etapa analizei de piata. Astfel, tinand cont de caracteristicile fizice, juridice si economice ale proprietatii, valabile la data evaluarii, amplasamentul, permisunile si restrictiile legale identificate, au fost testate si comparate utilizarile alternative.

CEA MAI BUNA UTILIZARE A TERENULUI CONSIDERAT LIBER

CMBU a terenului considerat liber presupune ca terenul este liber sau poate fi eliberat prin demolarea constructiilor. Aproape orice cladire poate fi demolata si aceasta se face atunci cand ea nu mai adauga valoare terenului. CMBU a terenului considerat liber trebuie sa tina cont de utilizarea actuala si de toate utilizarile potentiale.

In acest caz, consideram ca utilizarea rezidentiala este cea mai potrivita avand in vedere localizarea proprietatii.

CEA MAI BUNA UTILIZARE A TERENULUI CONSIDERAT CONSTRUIT

CMBU a terenului construit este legata de utilizarea ce ar trebui data unei proprietati imobiliare prin constructiile ce-i apartin. CMBU a terenului construit identifica utilizarea proprietatii imobiliare care va asigura cea mai inalta fructificare a capitalului investit.

Prin prisma criteriilor care definesc notiunea de CMBU, proprietatea imobiliara rezidentiala: este permisa legal, indeplineste conditia de fizic posibila, este fezabila financiar si este maxim productiva.

4.2 Date privind modul de realizare a evaluarii

Metodele de evaluare a terenului liber sunt urmatoarele: **comparatia directa, extractia de pe piata, alocarea, metoda reziduala, capitalizarea rentei funciare, analiza parcelarii si dezvoltarii.**

Comparatia directa este cea mai utilizata metoda pentru evaluarea terenului si cea mai adecvata atunci cand exista informatii disponibile despre tranzactii si/sau oferte comparabile.

Atunci cand **nu exista** suficiente vanzari de terenuri similare pentru a se aplica comparatia directa, se pot utiliza metode alternative, precum: **extractia de pe piata, alocarea (proportia)** si metode de capitalizare a venitului.

Metodele de capitalizare a venitului, aplicate in evaluarea terenului, sunt impartite la randul lor in: metodele capitalizarii directe – **metoda reziduala si capitalizarea rentei funciare si metoda actualizarii** – analiza fluxului de numerar/analiza parcelarii si dezvoltarii.

Alegerea metodelor a depins de tipul proprietatii imobiliare, de scopul evaluarii, de termenii de referinta ai evaluarii, de calitatea si cantitatea datelor de piata disponibile pentru analiza la data evaluarii. In cazul de fata a fost utilizata comparatie directa, iar prezentarea acesteia si rezultatele obtinute sunt expuse in cele ce urmeaza.



4.3 Abordarea prin piata

In aplicarea acestei metode sunt analizate, comparate si ajustate informatiile privind tranzactiile si/sau ofertele si alte date privind terenuri similare, in scopul evaluarii terenului subiect. In procesul de comparare sunt luate in considerare asemanarile si deosebirile dintre loturi, acestea fiind analizate in functie de elementele de comparatie.

Elementele de comparatie includ: drepturile de proprietate transmise, conditiile de finantare, conditiile de vanzare, cheltuielile efectuate imediat dupa cumparare, conditiile de piata, localizarea, caracteristicile fizice, utilitatile disponibile si zonarea.

Comparabilele trebuie selectate dintre cele care au aceeasi CMBU, diferentele identificate fiind legate de optimizarea utilizarii si nu de natura/ tipul acesteia.

Aceasta abordare a fost aplicata.

Comparabilele folosite sunt urmatoarele:

Comparabila 1:

Suprafata teren = 540 mp

Teren intravilan de vanzare, zona Marasesti, 540 mp

100.000 EUR

ID OFERTA: **MSH4189UQ**

SUNA

CERE DETALII

Caracteristici			
Suprafata teren:	540 mp	Categorie:	Intravilan
Front stradal:	10.58 m	Constructie pe teren:	DA
Nr. Fronturi:	1	Suprafata construita:	126 mp
Tip teren:	Constructif		

Utilitati

Utilitati: Apa, Canalizare, Gaz, Curent, Utilitati in zona

Alte informatii

Alte caracteristici: Acces auto, Teren imprejmuit

Detalii zona: Strazi asfaltate, Iluminat stradal, Mijloace de transport


Mentiiuni: Suprafetele si planurile afisate pe site sunt cu titlu orientativ.
Pot aparea mici diferente in realitate.

Localizare

<https://www.marshall-imobiliare.ro/teren-intravilan-de-vanzare-zona-marasesti-540-mp-msh4189uq>



Comparabila 2:



Teren intravilan de vanzare, zona Albert, 818 mp

200 EUR/mp

ID OFERTA: **MSH3335VM**

SUNA

CERE DETALII

Caracteristici

Suprafata teren:	818 mp	Categorie:	intravilan
Front stradal:	33.33 m	Construcție pe teren:	
Nr. Fronturi:	2	Suprafata construita:	
Tip teren:	Constructii		

Descriere

Oportunitate de investitie - teren intravilan de vanzare in zona de mare interes din Ploiesti!

Teren intravilan in Albert in suprafata de aprox 800 mp.

Terenul prezinta potential mare de dezvoltare, fiind situat in proximitatea cartierelor rezidentiale, spatiilor comerciale si de servicii, mijloacelor de transport in comun.

Suprafata de teren se poate extinde pana la 3400 mp.

Terenul beneficiaza de **toate utilitatile**: apa, curent, gaze, inclusiv canalizare.

Utilitati

Utilitati: **Apa, Canalizare, Gaz, Curent, Utilitati in zona**

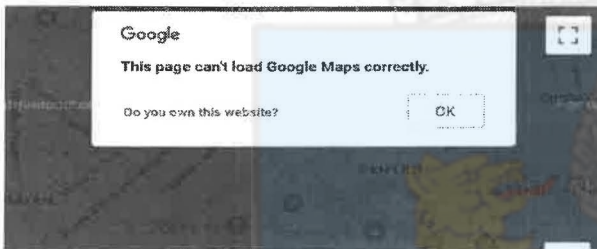
Alte informatii

Alte caracteristici: **Oportunitate de investitie, La sosea, Acces auto**

Detalii zona: **Strazi asfaltate, Iluminat stradal, Mijloace de transport**

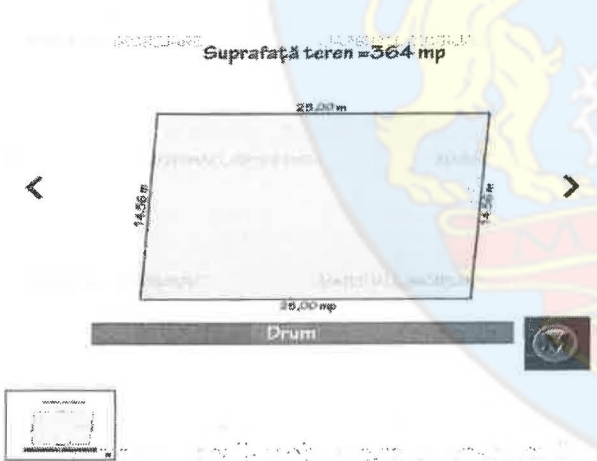


Localizare



<https://www.marshall-imobiliare.ro/teren-intravilan-de-vanzare-zona-albert-818-mp-msh3335vm>

Comparabila 3:



Teren intravilan de vanzare, zona Exterior Nord, 364 mp

200 EUR/mp

ID OFERTA: **MSH6488NG**

SUNA

CERE DETALII

Caracteristici

Suprafata teren:	364 mp	Categorie:	intravilan
Front stradal:	25 m	Construcție pe teren:	
Nr. Fronturi:	1	Suprafata construita:	
Tip teren:	Constructii		

Utilitati

Utilitati: **Apa, Canalizare, Gaz, Curent, Utilitati in zona**

Alte informatii

Alte caracteristici: **Oportunitate de investitie, La sosea, Acces auto**

Detalii zona: **Strazi asfaltate, Iluminat stradal**

Mențiuni: **Suprafetele si planurile afisate pe site sunt cu titlu orientativ. Pot aparea mici diferente in realitate.**

Localizare



<https://www.marshall-imobiliare.ro/teren-intravilan-de-vanzare-zona-exterior-nord-364-mp-msh6488ng>



Grila de calcul este urmatoarea:

Elemente de comparatie	Subiect	Comparabila 1	Comparabila 2	Comparabila 3
Pret oferta €		100,000	163,600	72,800
Suprafata- m ²	7.34	540	818	364
Pret oferta €/m ²		185	200	200
Ajustare pentru negociere		10%	10%	10%
Valoarea ajustare		19	20	20
Explicatie ajustare		In urma discutiilor telefonice, marja de negociere pentru proprietatile comparabile a fost de aproximativ 10%		
Pret ajustat		167	180	180
Drept de proprietate	deplin	similar	similar	similar
Ajustare		0%	0%	0%
Valoarea ajustare		0.00	0.00	0.00
Pret ajustat		166.7	180.0	180.0
Explicatie ajustare		Ajustarea pentru dreptul de proprietate este 0 deoarece toate comparabilele sunt libere la vanzare, similar subiectului		
Conditii de finantare	la piata	similar	deplin	deplin
Ajustare		0%	0%	0%
Valoarea ajustare		0.0	0.0	0.0
Pret ajustat		167	180	180
Explicatie ajustare		Ajustarea pentru conditii de finantare este 0 deoarece tranzactiile se bazeaza pe capital propriu.		
Conditii de vanzare	cash	similar	similar	similar
Ajustare		0%	0%	0%
Valoarea ajustare		0.0	0.0	0.0
Pret ajustat		167	180	180
Explicatie ajustare		Ajustarea pentru conditii de vanzare este 0 deoarece nu am identificat motivatii speciale pentru vanzare pentru niciuna dintre comparabile		
Conditii de piata	Dec-24	prezent	prezent	prezent
Ajustare		0%	0%	0%
Valoarea ajustare		0.0	0.0	0.0
Explicatie ajustare		Ajustarea pentru conditii de piata este 0, deoarece proprietatile comparabile erau disponibile pentru vanzare la data evaluarii sau intr-o perioada apropiata de cea a datei evaluarii.		
Pret ajustat		167	180	180
Localizare	Loc. Ploiesti, Str Rapsodiei nr 2, bloc 144, scara B, parter, apart 47, jud. Prahova	Ploiesti- zona Marasesti	Ploiesti- zona Albert	Ploiesti- zona Exterior Nord
Ajustare		-15%	-15%	-10%
Valoarea ajustare		-25.00	-27.00	-18.00
Explicatie ajustare		A fost aplicata o ajustare negativa comparabilelor pentru diferenta de localizare.		
Acces/ Vizibilitate	bun/buna	bun/buna	bun/buna	bun/buna
Ajustare		0%	0%	0%
Valoarea ajustare		0.00	0.00	0
Explicatie ajustare		Nu au fost necesare ajustari pentru acest element de calcul.		
Utilizare	rezidential	rezidential	rezidential	rezidential
Ajustare		0.00%	0.00%	0.00%
Valoarea ajustare		0	0	0
Explicatie ajustare		Nu au fost necesare ajustari pentru acest element de calcul.		
Deschidere	1.41	11	33	25
procentul laturilor	0.27	0.21	1.36	1.72
Ajustare		0%	-7%	-10%
Valoarea ajustare		0.00	-12.60	-18.00
Explicatie ajustare		Au fost aplicate ajustari comparabilelor 2 si 3 pentru diferenta de deschidere/ procentul laturilor.		

Utilitati	toate	toate	toate	toate
Ajustare		0%	0%	0%
Valoarea ajustare		0	0	0
Retea de gaze	Pe proprietate	In apropiere	In apropiere	In apropiere
Corectie €/m ²		0	0	0
Retea de apa	Pe proprietate	In apropiere	In apropiere	In apropiere
Corectie €/m ²		0	0	0
Retea electrica	Pe proprietate	In apropiere	In apropiere	In apropiere
Corectie €/m ²		0	0	0
Retea de canalizare	Pe proprietate	In apropiere	In apropiere	In apropiere
Corectie €/m ²		0	0	0
Explicatie ajustare	Nu au fost necesare ajustari pentru acest element de calcul.			
Suprafata	7.34	540	818	364
Ajustare		5%	7%	5%
Valoarea ajustare		8.33	12.60	9.00
Explicatie ajustare	A fost aplicata o ajustare pozitiva comparabilelor pentru diferenta de suprafata. Din analiza de piata reiese ca terenurile cu suprafete mai mari se tranzactioneaza la preturi mai mici.			
Alte ajustari	liber	constructie demolabila	liber	liber
Ajustare		5%	0%	0%
Valoarea ajustare		8.33	0.00	0.00
Explicatie ajustare	A fost aplicata o ajustare pozitiva de 5% comparabilei 1, deoarece se vinde cu o constructie demolabila.			
		da	da	da
Ajustare neta		-8	-27	-27
		-5%	-15%	-15%
ajustare bruta		41.67	52.20	45.00
		22.50%	29.00%	25.00%
Pret ajustat		158	153	153
	Euro	Lei		
Valoarea adoptata	158.00	786.38		
Valoarea teren	1,159.72	5,772.04		
Curs Euro	4.9771	3		

4.4 Metoda extractiei

Este o metoda prin care valoarea terenului este extrasa din pretul de vanzare al unei proprietati construite, prin scaderea valorii contributiei constructiilor, estimata prin metoda costului de inlocuire net.

Aceasta metoda nu a fost utilizata.

4.5 Metoda alocarii

Este cunoscuta si ca metoda proportiei, se bazeaza pe principiul echilibrului si pe principiul contributiei, care afirma ca exista un raport tipic sau normal intre valoarea terenului si valoarea proprietatii imobiliare, pentru anumite categorii de proprietati imobiliare, din anumite localizari.

Metoda alocarii nu este recomandata atunci cand exista informatii suficiente privind tranzactii cu terenuri comparabile libere.

Aceasta metoda nu a fost utilizata.



4.6 Metoda reziduala

Poate fi utilizata in estimarea valorii terenului atunci cand sunt indeplinite cumulativ urmatoarele conditii:

- valoarea constructiei existente sau ipotetice, reprezentand CMBU a terenului ca fiind liber, este cunoscuta sau poate fi estimata cu precizie;
- venitul anual net din exploatare generat de proprietatea imobiliara este stabilizat si este cunoscut sau poate fi estimat;
- pot fi identificate pe piata ratele de capitalizare atat pentru teren, cat si pentru constructie;
- daca exista autorizatie de construire.

Aplicabilitatea metodei reziduale este limitata deoarece pe piata interna, in prezent, exista putine informatii despre chirii pentru terenuri si despre rate de capitalizare numai pentru teren si, respectiv, numai pentru cladiri.

Aceasta metoda nu a fost utilizata.

4.7 Metoda capitalizarii rentei funciare

Reprezinta o metoda prin care renta funciara este capitalizata cu o rata de capitalizare adecvata extrasa de pe piata pentru a estima valoarea de piata a dreptului de proprietate asupra terenului arendat/inchiriat, adica a dreptului de proprietate afectat de locatiune.

Daca renta contractuala corespunde rentei de piata, valoarea estimata prin aplicarea ratei de capitalizare (adecvate) de pe piata va fi echivalenta cu valoarea de piata a dreptului de proprietate.

Aceasta metoda nu a fost utilizata.

4.8 Analiza parcelarii si dezvoltarii

Este o metoda foarte specializata, utila numai in anumite cazuri de evaluare a terenurilor care sunt suficient de mari pentru a fi divizate in parcele mai mici si vandute cumparatorilor sau utilizatorilor finali. Metoda este utilizata pentru evaluarea unui teren liber, avand potential de parcelare si (re)dezvoltare, prin analiza fluxului de numerar actualizat (analiza DCF).

Metoda parcelarii si dezvoltarii este utilizata in studii de fezabilitate si in evaluari in care tranzactiile/ofertele de loturi mari comparabile sunt rare.

Aceasta metoda nu a fost utilizata.

4.9 Reconcilierea valorilor. Opinia evaluatorului.

In urma aplicarii abordarilor in evaluare prezentate in raport, au fost obtinute urmatoarele valori :

Numar cadastral	COMPARATIA DIRECTA		EXTRACTIA DE PE PIATA		METODA ALOCARII	
	lei	euro	lei	euro	lei	euro
150409	5.772,04	1.159.72	Nu s-a aplicat	Nu s-a aplicat	Nu s-a aplicat	Nu s-a aplicat

Numar cadastral	METODA REZIDUALA		CAPITALIZAREA RENTEI FUNCIARE		ANALIZA PARCELARII SI DEZVOLTARI	
	lei	euro	lei	euro	lei	euro
150409	Nu s-a aplicat	Nu s-a aplicat	Nu s-a aplicat	Nu s-a aplicat	Nu s-a aplicat	Nu s-a aplicat

Criteriile care stau la baza reconcilierii sunt:

Adecvarea unei abordari cu utilizarea propusa a evaluarii. Avand in vedere tipul spatiului (teren liber) cea mai pretabila abordare este prin piata.

Precizia – se apreciaza acuratetea informatiilor si a ajustarilor efectuate pentru fiecare proprietate comparabila analizata. Din analiza de piata, acuratetea informatiilor privind vanzarile este mai crescuta decat in cazul inchirierilor, in care negocierea joaca un rol important in vanzarea proprietatilor fiind foarte variabila.

Cantitatea informatiilor. Informatiile privind vanzarile sunt mult mai numeroase avand in vedere ca spatiul evaluat este un teren liber.

Astfel, avand in vedere rezultatele obtinute prin aplicarea metodelor de evaluare, relevanta acestora si informatiile de piata care au stat la baza aplicarii lor si pe de alta parte, scopul evaluarii si caracteristicile proprietatii imobiliare, valoarea estimata pentru proprietatea in discutie va trebui sa tina seama de valoarea rezultata in urma **abordarii prin piata**.

Astfel:

valoare de piata recomandata COMPARATIA DIRECTA		
Numar cadastral	lei	euro
150409	5.772,04	1.159,72

Valorile nu contin TVA

Valoarea redeventei este de 46,39 euro/ an, echivalent a aprox 230,89 lei/an.

Metodologia pentru stabilirea redeventei se regaseste in anexa 1 a raportului de evaluare.

la cursul valutar de 4,9771 RON/EUR, valabil pentru data de referinta a evaluării, 05.12.2024.



ANEXA 1: METODOLOGIE PENTRU STABILIREA REDEVENȚEI ANUALE A SUPERFICIEI:

Conform prevederilor art. 697 din Codul Civil, „titularul dreptului de suprafață datorează, sub formă de rată lunară, o sumă egală cu chiria stabilită pe piața liberă, ținând seama de natura terenului, de destinația construcției în cazul în care aceasta există, de zona în care se află terenul, precum și de orice alte criterii de determinare a contravalorii folosinței.”

În urma analizei în detaliu a pieței imobiliare din municipiul Ploiești, s-a constatat că piața terenurilor de închiriat se află în fază incipientă, ceea ce duce la o imposibilitate de estimare a ratei de capitalizare pentru terenuri, rata necesară în estimarea valorii redevenței.

Astfel, pentru a estima valoarea redevenței (suprafeței), s-a făcut similitudinea între aceasta și redevența pentru concesiune, ambele fiind de fapt suma ce se va plăti pentru utilizarea terenului, ținându-se seama de natura terenului, de destinația construcției de pe teren, de zona în care se află terenul, și de alți factori care ar avea influență asupra valorii terenului.

Redevența reprezintă o plată făcută pentru utilizarea unui activ, în special a unui activ necorporal sau a unei resurse naturale.

Potrivit art. 22 alin 1 din Lg 50/1991 “Concesionarea terenurilor se face în conformitate cu prevederile legii, durata acesteia fiind stabilită de către consiliile locale, consiliile județene, respectiv de Consiliul General al Municipiului București, în funcție de prevederile documentațiilor de urbanism și de natura construcției”, iar potrivit art. 17 din aceeași lege “Limita minimă a pretului concesiunii se stabilește, după caz, prin hotărârea consiliului județean, a Consiliului General al Municipiului București sau a consiliului local, astfel încât să asigure recuperarea în 25 de ani a pretului de vânzare al terenului, în condiții de piață, la care se adaugă costul lucrărilor de infrastructură aferente”.

Valoare de piață/ 25 ani= Redevența anuală

1.159,72 euro/ 25= 46.39 euro/ an

Astfel,

Valoarea redevenței este de 46.39 euro/ an, echivalent a aprox 230,89 lei/an.

ANEXA 2: Fotografii





ANEXA 3: Documente



Oficiul de Cadastru și Publicitate Imobiliară PRAHOVA
Biroul de Cadastru și Publicitate Imobiliară Ploiești

EXTRAS DE CARTE FUNCIARĂ PENTRU INFORMARE

Carte Funciară Nr. 150409 Ploiești

Nr. cerere	108678
Ziua	06
Luna	07
Anul	2023

Cod verificare
100144678035



A. Partea I. Descrierea imobilului

TEREN intravilan

Adresa: Loc. Ploiești, Str. Rapsodiei, Nr. 2, Bl. 144, Jud. Prahova

Nr. Crt.	Nr. cadastral topografic	Suprafața* (mp)	Observații / Referințe
A1	150409	7	Teren împreună: Teren intravilan în suprafața de 7,34mp, aferent balconului adiacent apartamentului situat în Str. Rapsodiei nr.2, bl.144, Sc.B. Partea an.47

B. Partea II. Proprietari și acte

Inscrieri privitoare la dreptul de proprietate și alte drepturi reale	Referințe
108678 / 06/07/2023	
Act Administrativ nr. 438, din 27/09/2022 emis de CONSILIUL LOCAL PLOIESTI; Act Administrativ nr. 744, din 23/06/2021 emis de PRIMARIA PLOIESTI;	
B1	A1
Intabulare, drept de PROPRIETATE (domeniul privat), dobândit prin Lege, cora actuale 1/1 1) MUNICIPIUL PLOIESTI, CIF:2844855	

C. Partea III. SARCINI

Inscrieri privind dezmembărările dreptului de proprietate, drepturi reale de garanție și sarcini	Referințe
NU SUNT	



Carte Funciară Nr. 150409 Comuna/Oras/Municipiu: Ploesti
Anexa Nr. 1 La Partea I

Teren

Nr cadastral	Suprafata (mp)**	Observatii / Referinte
150409	7	Teren intravilan in suprafata de 7.34mp, aferent balconului adiacent apartamentului situat in Str. Rapsodiei nr.2, bl.144, Sc.B. Parter, ap.47

* Suprafata este determinata in planul de proiectie Stereo 70.

DETALII LINIARE IMOBIL



Date referitoare la teren

Nr crt	Categorie folosinta	Intra vilan	Suprafata (mp)	Tarla	Parcela	Nr. topo	Observatii / Referinte
1	curti constructii	DA	7	-	-	-	-


Lungime Segmente

1) Valorile lungimilor segmentelor sunt obtinute din proiectie in plan.

Punct Inceput	Punct sfarsit	Lungime segment (m)
1	2	1.409
2	3	5.21
3	4	1.409
4	1	5.21

** Lungimile segmentelor sunt determinate in planul de proiectie Stereo 70 si sunt rotunjite la 1 milimetru.

*** Distanța dintre puncte este formată din segmente cumulate ce sunt mai mici decât valoarea 1 milimetru.



Carte Funciară Nr. 150409 Comuna/Drag/Municipiu: Ploiesti

Certific că prezentul extras corespunde cu pozițiile în vigoare din cartea funciară originală, păstrată de acest birou.

Prezentul extras de carte funciară este valabil la autentificarea de către notarul public a actelor juridice prin care se sting drepturile reale precum și pentru dezbateră succesiunilor, iar informațiile prezentate sunt susceptibile de orice modificare, în condițiile legii.

S-a achitat tariful de 600 RON, -Dovada plata card online nr.14349/06-07-2023 în suma de 600, pentru serviciul de publicitate imobiliară cu codul nr. 211.

Data soluționării,
04-08-2023

Asistent Registrator,
FLORIAN STAN

Referent,

Data eliberării,
/ /

(parafa și semnătura)

(parafa și semnătura)





Referat de admitere, cerere nr. 108678 / 06-07-2023



Oficiul de Cadastru și Publicitate Imobiliară PRAHOVA
Biroul de Cadastru și Publicitate Imobiliară Ploiești
Adresa: PLOIESTI, Str. Unirii nr. 7, Cod postal 100043, Tel: (0244) 51 95 69, Fax:
(0244) 59 22 95

Nr. cerere	108678
Ziua	06
Luna	07
Anul	2023

REFERAT DE ADMITERE

(Prima înregistrare imobil)

Domnului/Doamnei **MUNICIPIUL PLOIESTI**
Domiciliul Loc. Ploiești, Str. Piata Eroilor, Nr. 1A, Jud. Prahova

Referitor la cererea înregistrată sub numărul **108678** din data **06-07-2023**, vă informăm:

În urma solicitării dumneavoastră privind recepția documentației cadastrale de primă înregistrare, vă comunicăm următoarele:

Analizând documentația depusă spre recepție, s-a constatat că identificarea și localizarea amplasamentului a fost realizată cu respectarea prevederilor regulamentelor în vigoare și în consecință, imobilul a fost înregistrat provizoriu în evidența OCPI PRAHOVA cu numărul cadastral

1) **150409**, Loc. Ploiești, Str. RAPSODIEI, Nr. 2, Bl. 144, Jud. Prahova. UAT Ploiești, în suprafață măsurată de 7 mp și suprafață din acte 7 mp.

Certific că informațiile din prezentul extras sunt conforme cu datele din planul cadastral de carte funciară al OCPI PRAHOVA la data: 04-08-2023.

Situația prezentată poate face obiectul unor modificări ulterioare, în condițiile Legii cadastrului și a publicității imobiliare nr. 7/1996, republicată, cu modificările și completările ulterioare.

Inspector
Andreea Alixandrescu



Cod verificare



Incheiere Nr. 108678 / 06-07-2023

**Oficiul de Cadastru și Publicitate Imobiliară PRAHOVA**
Biroul de Cadastru și Publicitate Imobiliară Ploiești

Dosarul nr. 108678 / 06-07-2023

INCHEIERE Nr. 108678

Inspector: Andreea Alixandrescu

Registrator: MARIUS VOICU

Asistent registrator: FLORIAN STAN

Asupra cererii introduse de MUNICIPIUL PLOIESTI privind Prima inregistrare a imobilelor/unitatilor individuale (u.i.) in cartea funciara, in baza:

-Act Administrativ nr.744/23-06-2021 emis de PRIMARIA PLOIESTI;

-Act Administrativ nr.438/27-09-2022 emis de CONSILIUL LOCAL PLOIESTI;

fiind indeplinite conditiile prevazute la art. 29 din Legea cadastrului si a publicitatii imobiliare nr. 7/1996, republicata, cu modificarile si completarile ulterioare, tariful achitat in suma de 600 lei, cu documentul de plata:

-Dovada plata card online nr.14349/06-07-2023 in suma de 600

pentru serviciul avand codul 211

Vazand referatul asistentului registrator

iar in conformitate cu art. 24 (alin. 2 si 3), art. 28 (alin. 1), art. 29 (alin. 1), art. 31 (alin. 1) si art. 41 (alin. 1 indice 1 si alin. 3) din Legea nr. 7/1996 (cu modificarile si completarile ulterioare) coroborat cu art. 877 si art. 898 Cod Civil si cu art. 7 (alin.3), art. 8 (alin. 1), art. 33, art. 45, art. 67, art. 69, art. 72 din Regulamentul de avizare, receptie si inscriere in evidentele de cadastru si carte funciara aprobat prin Ordinul nr. 600/2023 al Directorului General al A.M.C.P.I.

DISPUNE

Admiterea cererii cu privire la:

- imobilul cu nr. cadastral 150409

- se intabuleaza dreptul de PROPRIETATE (domeniul privat) mod dobandire lege in cota de 1/1 asupra A.1 in favoarea MUNICIPIUL PLOIESTI, sub B.1 din cartea funciara 150409 UAT Ploiesti;

Prezenta se va comunica partilor:

MUNICIPIUL PLOIESTI

CHIRIJA CATALIN LIVIU

Incheiere Nr. 108678 / 06-07-2023

*1) Cu drept de reexaminare in termen de 15 zile de la comunicare, care se depune la Biroul de Cadastru si Publicitate Imobiliara Ploiesti, se inscrie in cartea funciara si se solutioneaza de catre registratorul-sef


Data soluționării,	Registrator,	Asistent Registrator,
04-08-2023	MARIUS VOICU	FLORIAN STAN

Inspector,
Andreea Alixandrescu

Document semnat cu sigiliu electronic bazat pe certificat digital calificat, în conformitate cu art. 28¹ din Legea nr. 7/1996, republicată, cu modificările și completările ulterioare.

*1) Cu excepția situațiilor prevăzute la Art. 52 alin. (1) din Regulamentul de recepție și înscriere în evidențele de cadastru și carte funciara, aprobat prin Ordinul Directorului General al ANCFI





Extras de Plan Cadastral de Carte Funciară, Imobil nr. cadastral 150409 / UAT Ploiesti



Oficiul de Cadastru și Publicitate Imobiliară PRAHOVA
Biroul de Cadastru și Publicitate Imobiliară Ploiești

PLOIESTI, Str. Unirii nr. 2, Cod postal 100043, Tel: (0244) 51 95 69, Fax: (0244) 59 22 95

Nr. cerere	106678
Ziua	06
Luna	07
Anul	2023

Extras de Plan Cadastral de Carte Funciară
pentru
Imobil număr cadastral 150409 / UAT Ploiești

TEREN intravilan

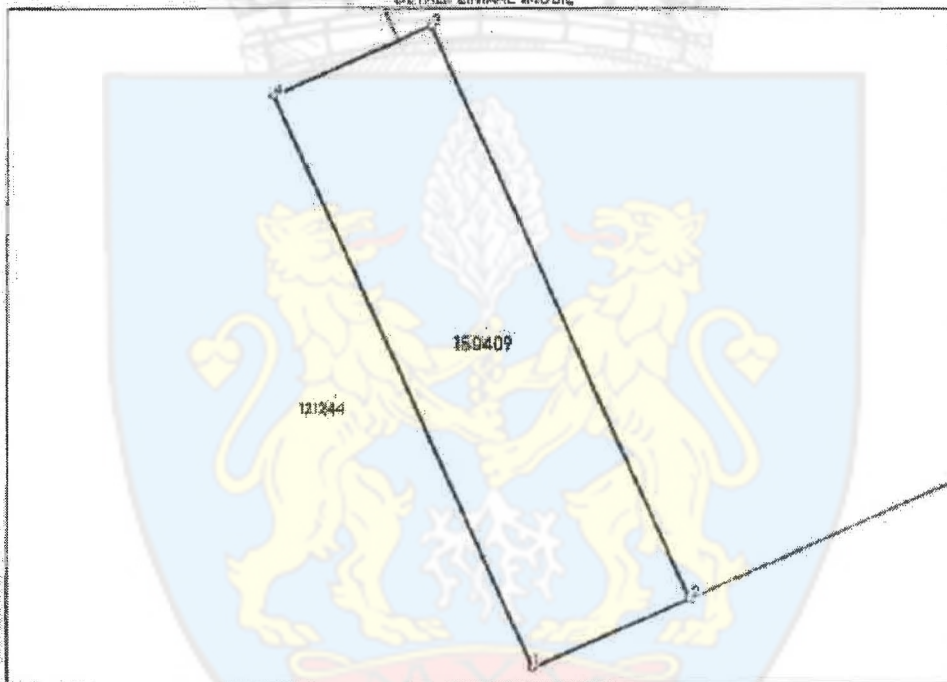
Adresa: Loc. Ploiești, Str Rapsodiei, Nr. 2, Bl. 144, Jud. Prahova

Comuna/Oras/Municipiu: Ploiesti

Nr. cadastral	Suprafata măsurată	Observatii / Referințe
150409	7	Teren intravilan in suprafata de 7,34mp, aferent balconului adiacent apartamentului situat in Str. Rapsodiei nr.2, bl.144, Sc.B. Parter, ap.47

* Suprafata este determinată în planul de proiecție Stere 70.


DETAII LINIARE IMOBIL





Extras de Plan Cadastral de Carte Funciară, Imobil nr. cadastral 150409 / UAT Ploiesti

Incastrare in zona
scara 1:500





Extras de Plan Cadastral de Carte Funciară, Imobil nr. cadastral 150409 / UAT Ploiesti

Data referitoare la teren

Crt	Categoria de folosință	Intra vilan	Suprafața (mp)	Taria	Parcelă	Observații / Referințe
1	curți construite	DA	7			
TOTAL:			7			

Data referitoare la construcții

Crt	Numar	Destinație construcție	Supraf. (mp)	Situație juridică	Observații / Referințe
Imobilul nu are în componență construcții					

Lungime Segmente

!! Valoarea lungimilor segmentelor sunt obtinute din proiectie în plan.


Punct Inceput	Punct sfârșit	Lungime segment (m)
1	2	1.409
2	3	5.21
3	4	1.409
4	1	5.21

** Lungimile segmentelor sunt determinate în planul de proiecție Stereo 70 și sunt rotunjite la 1 milimetru.
 *** Distanța dintre puncte este formată din segmente cumulate ce sunt mai mici decât valoarea 1 milimetru.

Certific că informațiile din prezentul extras sunt conforme cu datele din planul cadastral de carte funciară al OCPI PRAHOVA la data: 04-08-2023
 Situația prezentată poate face obiectul unor modificări ulterioare, în condițiile Legii cadastrului și publicității imobiliare nr. 7/1996, republicată.

Consilier/Inspector de specialitate,
 Andreea Alxandrescu





PLAN DE AMPLASAMENT SI DELIMITARE A IMOBILULUI Anexa Nr.1.35
Scara 1:200

Nr. cadastral	Suprafata masurata	Adresa imobilului
150409	7 mp	Mun. Ploiesti str. Rapsodiei nr.2, bl. 144 - jud. Prahova

Cartea Funciara nr. _____ UAT **PLOIESTI**

A. Date referitoare la teren			Mentii
Nr. parcela	Categoria de folosinta	Suprafata [mp]	
1	Cp	7	Teren intravilan in suprafata de 7.34mp, adiacent blocului adiacent apartamentului situat in Str. Rapsodiei nr.2, bl. 144, Sc B, Paros, ap.47
Total			7

B. Date referitoare la constructii			Mentii
Cod constr.	Destinatia	Suprafata construita la sol [mp]	
Total			

Suavizata masurata 4 7mp

Inspector _____ Semnatura și parafă _____

Confirm introducerea imobilului în baza de date integrată și atribuirea numărului cadastral

Stampă BCPN Data _____

SC CHRITA ENGINEERING & LAND SURVEYING SRL-D
 Telefon: 0261970920
 Email: contact@scchrista.ro
 Web: www.crista-engineering.com

Confirm exactitatea măsurătorilor în teren, corectitudinea informațiilor documentației cadastrale și corelarea acesteia cu realitatea din teren

CHIRITA CATALIN-LIVIU Semnat digital de CHIRITA CATALIN-LIVIU
 Executant: **Ing. CHIRITA I. Catalin Liviu**
 Aut. A.N.C.P.I. Seria RG-B-F nr.1680
 Categoria D

Data: 07.2024

Stampă BCPN

Data _____



ROMÂNIA
JUDETUL PRAHOVA
CONSILIUL LOCAL AL MUNICIPIULUI PLOIESTI

HOTĂRĂREA NR. 438

privind înscrierea în domeniul privat al municipiului Ploiești a imobilului teren situat în Ploiești, str. Rapsodiei, nr. 2, bloc 144, sc. B, parter, adiacent apartamentului nr. 47 din blocul 144, scara B, parter

Consiliul Local al municipiului Ploiești:

Văzând Referatul de aprobare nr. 480/21.09.2022 al consilierilor: Valentin Marcu, Aurelian-Dumitru Tudor, Nicolae-Vlad Frusina, Gheorghe Popa, Alexandru Ștefan și Robert-Ionuț Viscan, Raportul de specialitate înregistrat sub nr.300/20.09.2022 la Direcția Gestione Patrimoniu, Raportul de specialitate nr.1520/22.09.2022 al Direcției Administrație Publică, Juridic-Contencios, Achiziții Publice, Contracte și Raportul de specialitate nr. 339/23.09.2022 al Direcției Economice, referitoare la înscrierea în domeniul privat al municipiului Ploiești a imobilului teren situat în Ploiești, str. Rapsodiei, nr. 2, bloc 144, sc. B, parter, adiacent apartamentului nr. 47 din blocul 144, scara B, parter;

Având în vedere Avizul Comisiei de specialitate nr. 2 a Consiliului Local al Municipiului Ploiești – valorificarea patrimoniului, servicii către populație, comerț, turism, agricultură, promovare operațiuni comerciale din data de 20.09.2022;

În temeiul prevederilor art. 6 din Legea nr. 213 din 17 noiembrie 1998 privind bunurile proprietate publică, cu modificările și completările ulterioare;

În conformitate cu prevederile art. 553, art. 859, alin. (2) și ale art. 1138 din Legea nr. 287/2009, privind Codul civil, republicată, cu modificările și completările ulterioare;

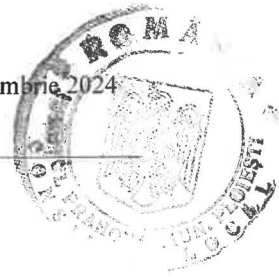
În temeiul prevederilor articolului 36 alin. (1) și (2) din Legea nr.18/1991 privind fondul funciar, republicată, cu modificările și completările ulterioare;

Văzând Raportul din data de 13.09.2022 al Comisiei speciale de inventariere desemnată prin Dispoziția nr. 971/11.03.2020 a Primarului municipiului Ploiești, cu modificările și completările ulterioare;

În temeiul prevederilor art. 129 alin. (1) și alin. (2) lit. c), art. 139, art. 196 alin.(1) lit. a) și ale art. 354 din Ordonanța de urgență a Guvernului nr. 57/2019 privind Codul administrativ, modificată și completată;

HOTĂRĂȘTE:

Art. 1 Se aprobă înscrierea în domeniul privat al municipiului Ploiești și atestarea apartenenței la domeniul privat al municipiului Ploiești a imobilului teren în suprafață de 7,34 m.p., situat în Ploiești, str. Rapsodiei, nr. 2, adiacent apartamentului nr.47 din blocul 144, sc. B, parter, identificat conform Anexei nr. 1 și Anexei nr. 2 ce fac parte integrantă din prezenta hotărâre.



Art. 2 Direcția Gestiune Patrimoniu va duce la îndeplinire prevederile prezentei hotărâri.


Art. 3 Direcția Administrație Publică, Juridic-Contencios, Achiziții Publice, Contracte va aduce la cunoștință celor interesați prevederile prezentei hotărâri.

Data în Ploiești astăzi, 27 septembrie 2022

PREȘEDINTE DE ȘEDINȚĂ,
Valentin MARCU

Contrasemnează:
SECRETAR GENERAL,
Mihaela-Lucreția CONSTANTIN





Anexă nr.2 la H.C.L. nr. 739/2024



Terenuri ce se înscriu în domeniul privat al municipiului Ploiești

Nr.crt.	Adresă imobil	Destinația imobilului	Suprafața (m.p.)
0	1	3	
	Str. Rapsodiei nr. 2, bl.144, Ploiești	Teren adiacent apartamentului 47 din blocul 144, scara B, parter	Suprafață = 7,34 m.p.

DIRECTOR EXECUTIV,
Carmen Daniela BUCUR

**ȘEF SERVICIUL INVENTARIERE
ȘI EVIDENȚĂ BUNURI**
Gabriela MÎNDRUȚIU

4

ȘEF SERVICIUL INTABULĂRI BUNURI,
Mădălina NEGOIȚĂ

Înlocuitor: Consilier SIEB - Elena Daniela Dima
Consilier SIB - Liana Daniela



PLAN DE AMPLASAMENT SI DELIMITARE A IMOBILULUI Anexa Nr.1.36
Scara 1:200

Nr. cadastral: 7 mp Adresa imobilului: Mun. Ploiesti str. Rapsodiei nr.2, bl.144 - Jud. Prahova

Cartea Funciara nr. UAT: PLOIESTI

BLOC 144, SC.B
Nr. cad. 121244
S+P+10

Nr. Pct.	Coordonate puncte de cotur		Lungimi laterale (Dm)
	X (m)	Y (m)	
21	384675.660	579551.834	1.41
20	384675.229	579502.919	5.21
11	384680.879	579505.779	1.41
41	384680.409	579498.884	8.21

S=7.34mp

A. Date referitoare la teren

Nr. parcela	Categoria de teren	Suprafata (mp)	Metri
1	Cc	7	Teren intravilan pe suprafaa de 7.34mp, aflat la locuintei mlticent apartamentului aflat la Str. Rapsodiei nr.2, bl.144, Sc.B, Ploiesti, ap. 47
Total		7	

B. Date referitoare la constructii

Cod constructii	Destinatia	Suprafata construita (m ²)	Metri
Total			

Suprafata masurata a 7mp

Inspector **Semnatura și parafă**

Confirm introducerea imobilului în baza de date integrată și atribuirea numărului cadastral

Stampa BCPI Data

SC CERINTA INGINERESCA & LAND SURVEYING SRL-D
 Sediul: 0791970329
 Email: cerinta@scerintal.ro
 Web: www.scerintal.ro

Confirm introducerea măsurătorilor în teren, corectitudinea fișelor și documentației cadastrale și corespondența acestora cu realitatea din teren

CHIRITA VALERIU-GEORGIAN
 Inginer
 Seria RO-B-7 nr.0031
 Categoria A

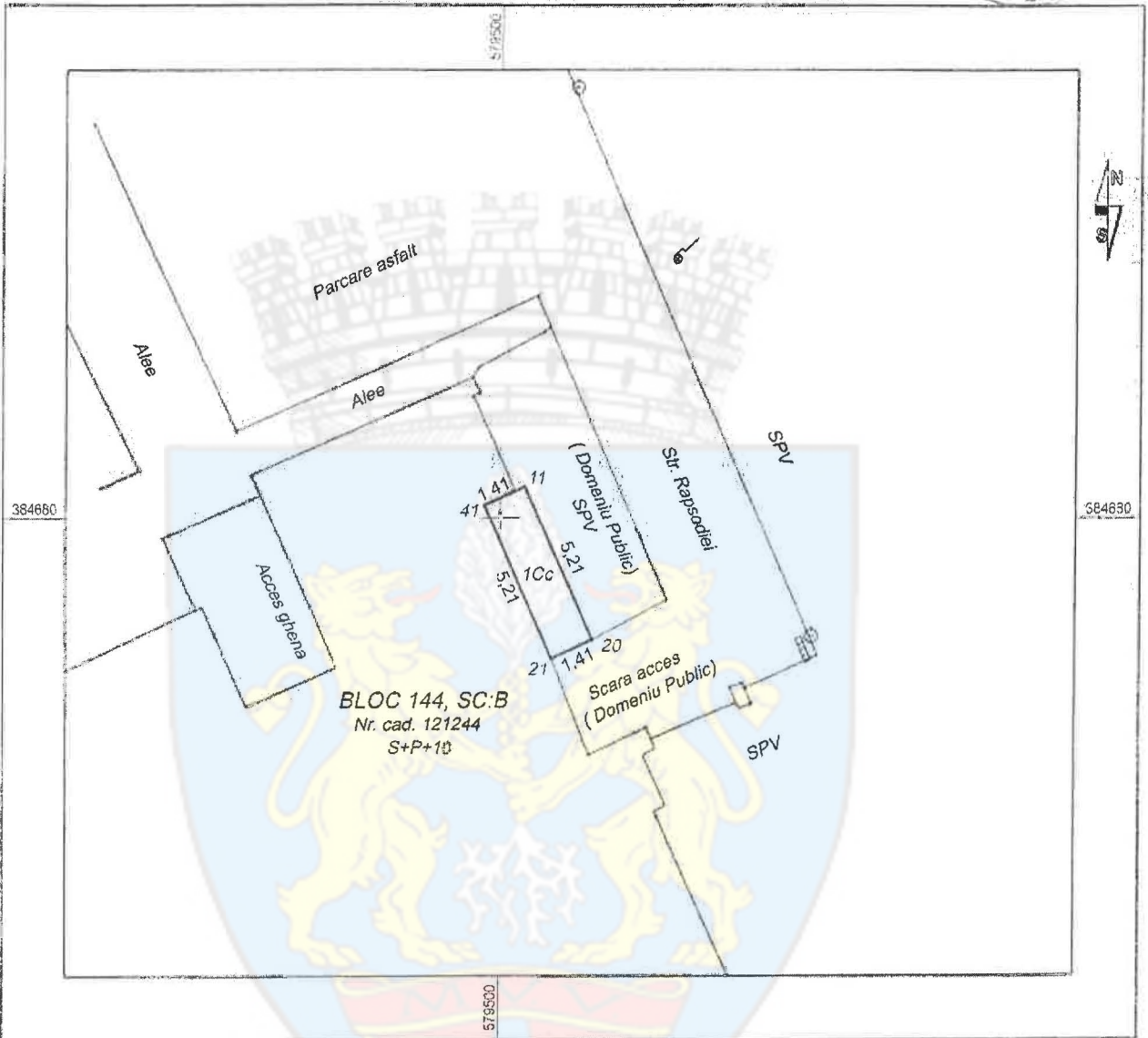
Data: AUGUST 2021

PLAN DE AMPLASAMENT SI DELIMITARE A IMOBILULUI

Scara 1:200

Anexa Nr. 1.35

Nr. cadastral	Suprafata masurata	Adresa imobilului
150409	7 mp	Mun. Ploiesti str. Rapsodiei nr.2, bl. 144 - jud. Prahova
Cartea Funciara nr.	UAT	PLOIESTI



A. Date referitoare la teren

Nr. parcela	Categoria de folosinta	Suprafata [mp]	Mentiiuni
1	Cc	7	Teren intravilan in suprafata de 7.34mp, aferent balconului adiacent apartamentului situat in Str. Rapsodiei nr.2, bl. 144, Sc.B, Parter, ap.47
Total		7	

B. Date referitoare la constructii

Cod constr.	Dest.natia	Suprafata construita la sol [mp]	Mentiiuni
Total			

Suprafata masurata = 7mp

Inspector _____ Semnatura si parafa _____

Confirm Introducerea imobilului in baza de date integrată și atribuirea numărului cadastral

Ștampila BCP! _____ Data _____

SC CHIRITA ENGINEERING & LAND SURVEYING SRL-D
 Telefon: 0761970920
 Email: contact@cadastruploiesti.com
 Web: www.cadastruploiesti.com

Confirm executarea măsurătorilor la teren, corectitudinea întocmirii documentației cadastrale și corespondența acesteia cu realitatea din teren

Semnat digital de CHIRITA CATALIN-LIVIU
CHIRITA CATALIN-LIVIU
 Executant:
Ing. CHIRITA I. Catalin Liviu
 Aut. A.N.C.P.I.
 Seria RO-B-F nr.1680
 Categoria D

Data: 07.2023

Andreas Alexandrescu