

**ROMÂNIA**  
**JUDEȚUL PRAHOVA**  
**CONSILIUL LOCAL AL MUNICIPIULUI PLOIEȘTI**

**HOTĂRÂREA NR. 225**  
**pentru aprobarea „Registrului local al spațiilor verzi”**  
**din municipiul Ploiești**

**Consiliul Local al municipiului Ploiești:**

Văzând Referatul de aprobare nr. 243/30.04.2025 al primarului municipiului Ploiești, domnul Mihai-Laurențiu Polițeanu, privind aprobarea „Registrului local al spațiilor verzi” din municipiul Ploiești;

Luând în considerare Raportul de specialitate comun al Direcției Generale de Dezvoltare Urbană nr. 303445/30.04.2025 și al Direcției Administrație Publică, Juridic-Contencios, Achiziții Publice, Contracte nr. 229/30.04.2025, Raportul de specialitate al Direcției Tehnic Investiții nr. 5543/30.04.2025 și Raportul de specialitate al Direcției Gestiune Patrimoniu nr. 206/09.05.2025;

Ținând cont de Avizul Comisiei de specialitate nr. 4 - Comisia pentru organizare și dezvoltare urbanistică, realizarea lucrărilor publice, circulație rutieră, conservarea monumentelor istorice și de arhitectură din data de 25.04.2025;

Având în vedere Avizul nr. 01 din 29.09.2023 al Comisiei tehnice pentru recepția și verificarea modului de realizare a Contractului de prestări servicii nr.13758/15.06.2021;

În conformitate cu prevederile Legii nr. 24 din 15.01.2007 privind reglementarea și administrarea spațiilor verzi din intravilanul localităților, republicată;

În conformitate cu prevederile Ordinului nr. 1466 din 17.05.2010 pentru modificarea Ordinului ministrului dezvoltării, lucrărilor publice și locuințelor nr.1549/2008, privind aprobarea Normelor tehnice pentru „Registrul local al spațiilor verzi”;

În temeiul art. 129, alin. (1) și al art. 196, alin. (1), lit. a) din Ordonanța de Urgență a Guvernului nr. 57/03.07.2019 privind Codul administrativ, cu modificările și completările ulterioare;

**HOTĂRĂȘTE:**

**Art. 1** Se aprobă „Registrul local al spațiilor verzi” din municipiul Ploiești prevăzut în anexa care face parte integrantă din prezenta hotărâre.

**Art. 2** Registrul spațiilor verzi va fi avut în vedere la întocmirea documentațiilor de urbanism, precum și la eliberarea certificatelor de urbanism și autorizațiilor de construire.

**Art. 3** Actualizarea registului spațiilor verzi aprobat potrivit alin. (1) se va face la doi ani sau ori de câte ori este nevoie, după caz.

**Art. 4** Direcția de Gestiune Patrimoniu, Direcția Tehnic-Investiții, Direcția Generală de Dezvoltare Urbană și S.C. Servicii de Gospodărire Urbană Ploiești S.R.L. vor duce la îndeplinire prevederile prezentei hotărâri.

**Art. 5** Direcția Administrație Publică, Juridic-Contencios, Achiziții Publice, Contracte va aduce la cunoștință celor interesați prevederile prezentei hotărâri.

**Data în Ploiești, astăzi, 14 mai 2025**

**PREȘEDINTE DE ȘEDINȚĂ,  
Gheorghe SÎRBU-SIMION**

**Contrasemnează:  
SECRETAR GENERAL,  
Laurențiu DIȚU**





CA

HEC Nr. 225/2025





ETAPA 1

CONȚINUT  
Proiectul de sistem



## ***CUPRINS:***

- 1. Analiza de sistem 2***
- 2. Proiectul bazei de date 3***
- 3. Proiectul aplicatiei GIS 12***
- 4. Modulul pentru generarea rapoartelor specifice 16***





ETAPA 1

CONȚINUT:  
Proiectul de sistem



## 1. Analiza de sistem

### Scurta prezentare

În cadrul contractului "Servicii pentru elaborarea Registrului local al spațiilor verzi din intravilanul Mun. Ploiești" urmează să se realizeze inventarierea terenurilor aflate în domeniul public și privat al municipiului precum și a vegetației existente pe aceste terenuri.

Datele obținute vor fi stocate de către executant într-o bază de date relațională ce va fi predată beneficiarului la finalul fiecărei etape.

Beneficiarul va integra aceste date în baza de date gestionată de către departamentul GIS iar prin intermediul unei interfețe web va permite utilizarea lor de către diverse departamente din primărie.

Interfața web (aplicația pentru gestionarea Registrului local al spațiilor verzi) va trebui să permită generarea cel puțin a următoarelor rapoarte:

- **Fisa spațiului verde**
- **Structura spațiilor verzi** (clasificarea terenurilor în funcție de categoria de folosință, repartizarea zonelor verzi în funcție de destinația imobilelor, repartizarea pe orizontală a zonei verzi, repartitia aleilor în parcuri și grădini)
- **Vegetație arborescentă și arbustivă** (repartitia arborilor și arbuștilor pe grupe - conifere și foioase, pe specii, pe grupe de vârstă, pe grupe de destinație a imobilelor, pe clase de viabilitate, în funcție de talie, pe grupe de înălțime și diametre, lista arborilor ocrotiți, lista arborilor și arbuștilor cu stare necorespunzătoare, lungime totală gard viu).

În cele ce urmează va fi descrisă atât structura bazei de date cât și funcționalitățile de bază ale aplicației pentru gestionarea RLSV, exemplificate cu ajutorul unei aplicații dezvoltate și utilizate de către executant.

Aplicația poate fi accesată la adresa <http://spatiiverzi.ploiesti.ro:8372/rsvploiesti/>.



ETAPA 1

CONTINUT  
Proiectul de sistem

## 2. Proiectul bazei de date

Baza de date utilizata pentru stocarea informatiilor specifica RLSV va avea urmatoarea structura:

### A. Structura bazei de date

Denumire strat	Tip	Descriere
RSV_Arbori	Punct	Arbori
RSV_GardViu	Linie	Gard viu
RSV_Constructii	Poligon	Limita constructii
RSV_Parcela	Poligon	Limita parcele cu diverse categorii folosinta
RSV_Imobil	Poligon	Limita imobile din domeniul public/privat al localitatii

### B. Tabele cu atribute

#### RSV\_Arbori

Denumire camp	Tip	Descriere
NumarIdentificare	Long Integer	Numar de identificare, unic in baza de date
NumarImobil	Long Integer	Numarul imobilului in care este amplasat arborele
NumarParcela	Long Integer	Numarul parcelei din imobil in care se afla arborele
ID_N_Specia	Long Integer	Identificator specie (referinta la nomenclatorul N_Specia)
Inaltime	Long Integer	Inaltime [m]
Coronament	Long Integer	Diametru coronament [m]
Diametru	Long Integer	Diametru trunchi la h=1.3 m [cm]
ID_N_Viabilitate	Long Integer	Stare viabilitate (referinta la nomenclatorul N_Viabilitate)
ID_N_Varsta	Long Integer	Categorie de varsta (referinta la nomenclatorul N_Varsta)
ID_N_TipInterventie	Long Integer	Tip interventie (referinta la nomenclatorul N_TipInterventie)
DataInterventie	Date	Data la care s-a facut interventia
ID_N_TipScoatereCiot	Long Integer	Tipul procedura de scoatere a ciotului (referinta la nomenclatorul N_TipScoatereCiot)
DataScoatereCiot	Date	Data scoatere ciot
Provenienta	Text (50)	Provenienta arborelui (unde este cunoscuta)
ID_Firma	Long Integer	Codul firmei care a realizat inventarierea (1- MegaMis, 2- EterraMap)
EtapaPredare	Long Integer	Numarul etapei in care au fost predate datele
CU	Text (255)	Created User - Utilizatorul care a creat elementul
CD	Date	Created Date - Data la care a fost creat elementul
IdVechi	Long Integer	ID-ul original din baza de date a firmei prestatoare
Ocotit	Short Integer	Arbore ocotit [Da/Nu]
Arbore_Semnificativ	Short Integer	Numarul arborelui semnificativ, unic in baza de date
Observatii	Text (255)	Observatii (daca este cazul)
AnPlantare	Short Integer	Anul plantarii
VarstaLaPlantare	Short Integer	Varsta la plantare [ani]
X_Nord	Double	Coordonata pe Nord in Stereo 70
Y_Est	Double	Coordonata pe Est in Stereo 70
Amplasament	Text (50)	Descriere amplasament
ID_N_GradIntretinere	Long Integer	Grad intretinere (referinta la nomenclatorul N_GradIntretinere)
ID_N_Riscuri	Long Integer	Riscuri (referinta la nomenclatorul N_Riscuri)
LEU	Text (50)	Last Edit User - Utilizatorul care a realizat ultima actualizare
LED	Date	Last Edit Date - Data ultimei actualizari
PretAchizitie	Double	Pret de achizitie
Shape	Geometry	Geometria vectorului



## ETAPA 1

CONTINUT  
Proiectul de sistem

## RSV GardViu

Denumire camp	Tip	Descriere
Lungime	Double	Lungime gard viu [m]
Inaltime	Long Integer	Inaltime gard viu [cm]
Latime	Long Integer	Latime gard viu [cm]
SuprafataTotala	Double	Suprafata de intretinut gard viu [mp]
LEU	Text (50)	Last Edit User – Utilizatorul care a realizat ultima actualizare
LED	Data	Last Edit Date – Data ultimei actualizari
CU	Text (255)	Created User - Utilizatorul care a dreat elementul
CD	Date	Created Date – Data la care a fost creat elementul
ID_Firma	Long Integer	Codul firmei care a realizat inventarierea (1- MegaMis, 2- EterraMap)
EtapaPredare	Long Integer	Numarul etapei in care au fost predate datele
ObjectID_Vechi	Long Integer	ID-ul original din baza de date a firmei prestatoare
ID_N_StareGardViu	Long Integer	Starea gardului viu (referinta la nomenclatorul N_StareGardViu)
NumarImobil	Long Integer	Numărul imobilului în care este amplasat gardul viu
NumarParcela	Long Integer	Numărul parcelei din imobil în care se află gardul viu
ID_N_Specia	Long Integer	Identificator specie (referinta la nomenclatorul N_Specia)
Observatii	Text (255)	Observatii (daca este cazul)
Shape	Geometry	Geometria vectorului

## RSV Constructii

Denumire camp	Tip	Descriere
NumeProprietar	Text (50)	Denumire proprietar constructie
NumarCorp	Text (50)	Numarul constructiei, unic la nivel de imobil
ID_N_CodGrupaDestinatie	Long Integer	Grupa destinatie (referinta la nomenclatorul N_CodGrupaDestinatie)
SuprafataConstruita	Double	Suprafata constructiei [mp]
Denumire	Text (50)	Denumirea constructiei
NumarImobil	Long Integer	Numar imobil de care apartine constructia
ID_N_TipProprietate	Long Integer	Tip proprietate (referinta la nomenclatorul N_TipProprietate)
ID_N_ModAdministrare	Long Integer	Mod administrare (referinta la nomenclatorul N_ModAdministrare)
Observatii	Text (255)	Observatii (daca este cazul)
CU	Text (255)	Created User - Utilizatorul care a dreat elementul
CD	Date	Created Date – Data la care a fost creat elementul
LEU	Text (50)	Last Edit User – Utilizatorul care a realizat ultima actualizare
LED	Data	Last Edit Date – Data ultimei actualizari
ID_Firma	Long Integer	Codul firmei care a realizat inventarierea (1- MegaMis, 2- EterraMap)
EtapaPredare	Long Integer	Numarul etapei in care au fost predate datele
Shape	Geometry	Geometria vectorului
NumarParcela	Long Integer	Numărul parcelei din imobil în care se află constructia
TipConstructie	Text (50)	Definitiv/Provizorie

## RSV Parcela

Denumire camp	Tip	Descriere
NumarImobil	Long Integer	Numar imobil de care apartine parcela
NumarParcela	Long Integer	Numar parcela, unic la nivel de imobil
ID_N_DestinatieImobil	Long Integer	Destinatia imobilului de care apartine parcela (se preia de la imobil)
ID_N_CategorieFolosinta	Long Integer	Categorie folosinta (referinta la nomenclatorul N_CategorieFolosinta)
Suprafata	Double	Suprafata parcela [mp]
SuprafataExclusiva	Double	Suprafata exclusiva parcela [mp]
SuprafataIndiviza	Double	Suprafata indiviza parcela [mp]
ID_N_TipProprietate	Long Integer	Tip proprietate (referinta la nomenclatorul N_TipProprietate)
ID_N_ModAdministrare	Long Integer	Mod administrare (referinta la nomenclatorul N_ModAdministrare)
Observatii	Text (255)	Observatii (daca este cazul)



ETAPA 1

CONȚINUT  
Proiectul de sistem



CU	Text (255)	Created User – Utilizatorul care a dreat elementul
CD	Date	Created Date – Data la care a fost creat elementul
LEU	Text (50)	Last Edit User – Utilizatorul care a realizat ultima actualizare
LED	Data	Last Edit Date – Data ultimei actualizari
ID Firma	Long Integer	Codul firmei care a realizat inventarierea (1- MegaMis, 2- EterraMap)
EtapaPredare	Long Integer	Numarul etapei in care au fost predate datele
ObjectID_Vechi	Long Integer	ID-ul original din baza de date a firmei prestatoare
ReglementareUrbanistica	Text (50)	Reglementarea urbanistica
PUZ Plansa	Text (255)	Plansa din PUZ din care face parte parcela
Shape	Geometry	Geometria vectorului

RSV Imobil

Denumire camp	Tip	Descriere
NumarImobil	Long Integer	Numar de identificare, unic in baza de date
Denumire	Text (100)	Denumire obiectiv
Judet	Text (50)	Judet
Localitate	Text (50)	Localitate
SIRUTA	Long Integer	Codul SIRUTA al localitatii
Sector	Long Integer	Numarul sectorului cadastral
Strada	Text (50)	Denumire strada pe care se afla situat imobilul
NumarPostal	Text (50)	Numar postal imobil
NumeProprietar	Text (50)	Denumire proprietar
SuprafataTotala	Double	Suprafata imobil [mp]
ID_N_Destinatiemobil	Long Integer	Destinatie imobil (referinta la nomenclatorul N_Destinatiemobil)
ID_N_EchipareEdilitara	Long Integer	Echipare edilitara (referinta la nomenclatorul N_EchipareEdilitara)
ReglementariUrbanistice	Text (50)	Descriere reglementari urbanistice (daca este cazul)
DescriereVegetatie	Text (50)	Descriere vegetatie (daca este cazul)
NumarCadastral	Text (50)	Numarul cadastral al imobilului
NumarCF	Text (50)	Numarul de carte funciara al imobilului
Amplasament	Text (50)	Amplasament obiectiv (cartier)
PozitieInventar	Text (50)	Pozitia din inventarul terenurilor ce apartin municipiului
Observatii	Text (255)	Observatii (daca este cazul)
ValoareEconomica	Double	Valoarea economica a investitiilor
DiferenteCadastru	Text (255)	Diferente dintre cadastre si realitatea din teren
CU	Text (255)	Created User - Utilizatorul care a dreat elementul
CD	Date	Created Date – Data la care a fost creat elementul
LEU	Text (50)	Last Edit User – Utilizatorul care a realizat ultima actualizare
LED	Data	Last Edit Date – Data ultimei actualizari
ID Firma	Long Integer	Codul firmei care a realizat inventarierea (1- MegaMis, 2- EterraMap)
EtapaPredare	Long Integer	Numarul etapei in care au fost predate datele
ObjectID_Vechi	Long Integer	ID-ul original din baza de date a firmei prestatoare
CodPostal	Long Integer	Codul postal
CodZonaValorica	Long Integer	Cod zona valorica
Shape	Geometry	Geometria vectorului



ETAPA 1

CONTINUT  
Proiectul de sistem**C. Nomenclatoare****N. CategorieFolosinta (contine toate subcategoriile)**

0	---
1	SV (Zona verde)
2	AF (Amenajare floricola)
3	CO (Constructii)
4	CC (Curti si constructii)
5	MON (Statui)
6	DR (Drumuri, acces auto)
7	CF (Cale ferata)
8	CPC (Parcare amenajata in afara spatiului de urare)
9	CS (Teren sport)
10	CSJ (Loc de joaca amenajat)
11	CSF (Loc de fitness amenajat)
12	CPJ (Plaja si strand)
13	HR (Ape curgatoare)
14	HB (Ape statatoare - lacuri)
15	CT (Targuri si pietre)
16	CI (Cimitire)
17	ZC (Zone compacte de vegetatie)
18	PD (Paduri - masiv vegetal)
19	TLN (Terenuri libere neproductive)
20	TD (Terenuri degradate)
21	HC (Canale)
22	GN (Ghena gunoi)
23	AP (Acces pietonal)
24	PST (Pista biciclete)
25	CPE (Parcare ecologica)

**N. DestinatieImobil**

0	---
1	Parcuri si gradini
2	Scururi
3	Zone verzi locuinte condominiu
4	Zone verzi specializate
5	Baze de agrement si sportive
6	Protectie ape
7	Aliniamente infrastructura
8	Paduri de agrement
9	Pepiniere si sere

**N. GradIntretinere**

0	---
1	P - Permanent
2	A - Anual
3	B - Bilunar
4	N - Neintretinut

**N. GrupaClasa**

0	---
1	Foioase
2	Conifere
3	Fructiferi



ETAPA 1

CONȚINUT  
Proiectul de Sistem**N GrupaTalie**

0	---
1	Arbust
2	Arbore talie mica
3	Arbore talie medie
4	Arbore talie mare

**N GrupaDestinatie**

0	---
1	CL (Constructii de locuinte)
2	CAS (Constructii administrative si social culturale)
3	CIE (Constructii industriale si edilitare)
4	CA (Constructii anexa)

**N ModAdministrare**

0	---
1	P (particulara)
2	A (de stat)
3	C (asociatie)
4	F (provizorie)
5	R (cult religios)
6	M (mixta)
7	S (straina)
8	T (concesionare)
9	L (cooperatie)

**N Riscuri**

0	---
1	Fara riscuri
2	Risc crengi uscate
3	Risc furtuna
4	Risc fire electrice

**N Specia**

ID	Specia	GrupaTalie	GrupaClasa
1	Abanos de virginia - ( <i>Diospyros virginiana</i> )	Arbore talie mica	Foioase
2	Alun - ( <i>Corylus avellana</i> )	Arbore talie mica	Foioase
3	Alun turcesc - ( <i>Corylus colurna</i> )	Arbore talie medie	Foioase
4	Anin negru - ( <i>Alnus glutinosa</i> )	Arbore talie mica	Foioase
5	Arborele de matase - ( <i>Albizzia julibrissin</i> )	Arbore talie mica	Foioase
6	Arborele de miere - ( <i>Evodia hupehensis</i> )	Arbore talie medie	Foioase
7	Arborele ludei - ( <i>Cercis siliquastrum</i> )	Arbore talie mica	Foioase
8	Arborele lalea - ( <i>Liriodendron tulipifera</i> )	Arbore talie mica	Foioase
9	Arbustul fluturilor-Liliac de vara - ( <i>Buddleja alternifolia</i> )	Arbust	Foioase
10	Artar (paltin de camp) - ( <i>Acer platanoides</i> )	Arbore talie mare	Foioase
11	Artar american - ( <i>Acer negundo</i> )	Arbore talie mica	Foioase
12	Artar de Mancuria - ( <i>Acer ginnala</i> )	Arbore talie mica	Foioase
13	Artar japonez - ( <i>Acer palmatum</i> )	Arbore talie mica	Foioase
14	Artar tatarasc - ( <i>Acer tataricum</i> )	Arbore talie mica	Foioase
15	Barcoace ( <i>Cotoneaster horizontalis</i> )	Arbust	Foioase



ETAPA 1

CONȚINUT  
Proiectul de Sistem

16	Biota - (Thuja orientalis)	Arbore talie mica	Conifere
17	Brad - (Abies alba)	Arbore talie mare	Conifere
18	Brad argintiu - (Abies concolor)	Arbore talie medie	Conifere
19	Brad de Caucaz - (Abies nordmanniana)	Arbore talie medie	Conifere
20	Buxus - (Buxus sempervirens)	Arbust	Foioase
21	Cais - (Prunus armeniaca)	Arbore talie mica	Fructiferi
22	Calin - (Viburnum sp)	Arbust	Foioase
23	Calin de Praga - (Viburnum rhytidophyllum)	Arbust	Foioase
24	Caprifoi - (Lonicera caprifolium)	Arbust	Foioase
25	Caragana - (Caragana arborescens)	Arbore talie mica	Foioase
26	Caria - (Carya ovata)	Arbore talie mare	Foioase
27	Carpen - (Carpinus Betulus)	Arbore talie mare	Foioase
28	Castan comestibil - (Castanea sativa)	Arbore talie mare	Foioase
29	Castan salbatic - (Aesculus hippocastanum)	Arbore talie mare	Foioase
30	Catalpa - (Catalpa bignonioides)	Arbore talie medie	Foioase
31	Catina alba - (Hippophae rhamnoides)	Arbust	Foioase
32	Catina rosie - Tamarix sp	Arbust	Foioase
33	Cedru - (Cedrus libani glauca)	Arbore talie medie	Conifere
34	Cedru de California (tamaie) - (Calocedrus deccurens)	Arbore talie medie	Conifere
35	Cenuser, fals otetar - (Ailanthus altissima)	Arbore talie medie	Foioase
36	Cer - (Quercus cerris)	Arbore talie mare	Foioase
37	Chiparos de balta - (Taxodium distichum)	Arbore talie mare	Conifere
38	Chiparos de California - (Chamaecyparis Lawsoniana)	Arbore talie mare	Conifere
39	Cires - (Prunus avium)	Arbore talie medie	Fructiferi
40	Cires japonez - (Prunus serulata)	Arbore talie mica	Foioase
41	Copacul batistei - (Davidia involucrata)	Arbore talie medie	Foioase
42	Corcodus - (Prunus cerasifera)	Arbore talie mica	Fructiferi
43	Corcodus rosu - (Prunus cerasifera Pissardii)	Arbore talie mica	Fructiferi
44	Corn - (Cornus mas)	Arbust	Foioase
45	Criptomeria - (Criptomeria Japonica)	Arbore talie mica	Foioase
46	Deutia (Deutzia Scabra)	Arbust	Foioase
47	Dracila - (Berberis julianae)	Arbust	Foioase
48	Dud - (Morus alba)	Arbore talie medie	Fructiferi
50	Duglas verde - (Pseudotsuga menziesii)	Arbore talie mare	Conifere
51	Evonimus - (Euonymus japonicus)	Arbust	Foioase
52	Fag - (Fagus silvatica)	Arbore talie mare	Foioase
53	Firethorn - (Pyracantha coccinea)	Arbust	Foioase
54	Forsitia - (Forsythia europaea)	Arbust	Foioase
55	Frasin comun - (Fraxinus excelsior)	Arbore talie mare	Foioase
56	Garnita - (Quercus frainetto)	Arbore talie mare	Foioase
57	Ghimpe - (Ruscus aculeatus)	Arbust	Foioase
58	Ginkgo - (Ginkgo biloba)	Arbore talie mare	Foioase
59	Gladita - (Gleditsia triacanthos)	Arbore talie mare	Foioase
60	Gorun - (Quercus petraea)	Arbore talie mare	Foioase
61	Gutui - (Cydonia oblonga)	Arbore talie mica	Fructiferi
62	Gutui japonez - (Chaenomeles japonica)	Arbust	Foioase
63	Iasomie - (Philadelphus coronarius)	Arbust	Foioase
64	Ienupar comun - (Juniperus communis)	Arbust	Conifere

**Registrul local al spatilor verzi din Municipiul Ploiesti**



## ETAPA 1

CONTINUT:  
Proiectul de sistem

65	Ienupar de Virginia - ( <i>Juniperus virginiana</i> )	Arbore talie medie	Conifere
66	Jneapan - ( <i>Pinus mugo</i> )	Arbore talie mica	Conifere
67	Jugastru - ( <i>Acer campestre</i> )	Arbore talie medie	Foioase
68	Koelreuteria - ( <i>Koelreuteria paniculata</i> )	Arbust	Foioase
69	Larice - ( <i>Larix decidua</i> )	Arbore talie mare	Conifere
70	Laur - ( <i>Ilex aquifolium</i> )	Arbust	Foioase
71	Laur englezesc - ( <i>Prunus laurocerasus</i> )	Arbust	Foioase
72	Lemn cainesc - ( <i>Ligustrum vulgare</i> )	Arbust	Foioase
73	Liliac - ( <i>Syringa vulgaris</i> )	Arbust	Foioase
74	Liquidambar - ( <i>Liquidambar styraciflua</i> )	Arbore talie mare	Foioase
75	Maclura - ( <i>Maclura aurantica</i> )	Arbore talie mare	Foioase
76	Magnolie - ( <i>Magnolia sp</i> )	Arbore talie medie	Foioase
79	Mahonia - ( <i>Mahonia aquifolium</i> )	Arbust	Foioase
80	Malin - ( <i>Prunus padus</i> )	Arbust	Foioase
81	Mar - ( <i>Malus Domestica, Sylvestris</i> )	Arbore talie mica	Fructiferi
82	Mar ornamental - ( <i>Malus floribunda</i> )	Arbore talie mica	Foioase
83	Maslin dobrogean - ( <i>Jujube</i> )	Arbore talie mica	Foioase
84	Mesteacan - ( <i>Betula pendula</i> )	Arbore talie mare	Foioase
85	Metasequoia - ( <i>Metasequoia glyptostroboides</i> )	Arbore talie mare	Conifere
86	Migdal - ( <i>Prunus dulcis</i> )	Arbore talie mica	Foioase
87	Moldrean - ( <i>Fraxinus ornus</i> )	Arbore talie medie	Foioase
88	Molid argintiu - ( <i>Picea Pungens</i> )	Arbore talie medie	Conifere
89	Molid comun - ( <i>Picea Abies</i> )	Arbore talie mare	Conifere
90	Mosmon - ( <i>Mespilus germanica</i> )	Arbust	Foioase
91	Ninebark - ( <i>Physocarpus opulifolius</i> )	Arbust	Foioase
92	Nuc caucazian - ( <i>Pterocarya-fraxinifolia</i> )	Arbore talie mare	Foioase
93	Nuc comun - ( <i>Juglans regia</i> )	Arbore talie mare	Foioase
94	Nuc negru (american) - ( <i>Juglans nigra</i> )	Arbore talie mare	Fructiferi
95	Nucsoara din Florida - ( <i>Torreya taxifolia</i> )	Arbore talie mare	Foioase
96	Otetar rosu - ( <i>Rhus typhina</i> )	Arbore talie mica	Foioase
97	Paducel - ( <i>Crataegus sp</i> )	Arbust	Foioase
98	Paltin de munte - ( <i>Acer pseudoplatanus</i> )	Arbore talie mare	Foioase
99	Par - ( <i>Pyrus communis, pyrastrer</i> )	Arbore talie mica	Fructiferi
100	Paulovnia - ( <i>Paulownia spp</i> )	Arbore talie mare	Foioase
101	Piersic - ( <i>Prunus persica</i> )	Arbore talie mica	Fructiferi
102	Pin galben [3] - ( <i>Pinus poderosa</i> )	Arbore talie mare	Conifere
103	Pin negru [2L] - ( <i>Pinus Nigra</i> )	Arbore talie mare	Conifere
104	Pin silvestru [2S] - ( <i>Pinus sylvestris</i> )	Arbore talie mare	Conifere
105	Pin stea - ( <i>Araucaria heterophylla</i> )	Arbore talie mare	Conifere
106	Pin strob [5] - ( <i>Pinus strobus</i> )	Arbore talie mare	Conifere
107	Platan - ( <i>Platanus acerifolia</i> )	Arbore talie mare	Foioase
108	Plop alb - ( <i>Populus alba</i> )	Arbore talie mare	Foioase
109	Plop chinezesc - ( <i>Populus simonii</i> )	Arbore talie mare	Foioase
110	Plop euroamerican (Canadian) - ( <i>Populus euroamericana</i> )	Arbore talie mare	Foioase
111	Plop negru - ( <i>Populus nigra</i> )	Arbore talie mare	Foioase
112	Plop tremurator - ( <i>Populus tremula</i> )	Arbore talie mare	Foioase
113	Prun - ( <i>Prunus domestica</i> )	Arbore talie mica	Fructiferi



ETAPA 1

CONȚINUT  
Proiectul de Sistem

114	Red-robin - (Photinia-fraseri)	Arbust	Foioase
115	Rodiu - (Punica granatum)	Arbore talie mare	Conifere
116	Salba moale - (Euonymus europaeus)	Arbust	Foioase
117	Salcam - (Robinia pseudacacia)	Arbore talie mare	Foioase
118	Salcam galben - (Laburnum anagyroides)	Arbore talie mica	Foioase
119	Salcam japonez - (Sophora japonica)	Arbore talie mica	Foioase
120	Salcam mic - (Amorpha fruticosa)	Arbust	Foioase
121	Salcie alba - (Salix alba)	Arbore talie mare	Foioase
122	Salcie capreasca - (Salix caprea)	Arbore talie mica	Foioase
123	Salcie japoneza, creata - (Salix matsudana Tortuosa)	Arbore talie medie	Foioase
124	Salcie pletoasa - (Salix babylonica)	Arbore talie mare	Foioase
125	Salcioara - (Elaeagnus angustifolia)	Arbore talie mare	Foioase
126	Sambovina - (Celtis australis)	Arbore talie medie	Foioase
127	Scorus - (Sorbus aria)	Arbust	Foioase
128	Scorus pasaresc - (Sorbus aucuparia)	Arbore talie medie	Foioase
129	Scumpie - (Cotinus coggygria)	Arbust	Foioase
130	Sequoia - (Sequoia gigantea)	Arbore talie mare	Conifere
131	Smochin - (Ficus carica)	Arbore talie mica	Foioase
132	Soc - (Sambucus Nigra)	Arbust	Foioase
133	Sorb - (Sorbus torminalis)	Arbore talie mare	Foioase
134	Sorbaria - (Sorbaria sorbifolia)	Arbust	Foioase
135	Spiraea - (Spiraea trilobata)	Arbust	Foioase
136	Stejar rosu - (Quercus rubra)	Arbore talie mare	Foioase
137	Stejar, stejar pedunculat - (Quercus robur)	Arbore talie mare	Foioase
138	Tei argintiu - (Tilia tomentosa)	Arbore talie mare	Foioase
139	Tei cu frunza mare - (Tilia platyphyllos)	Arbore talie mare	Foioase
140	Tei pucios - (Tilia cordata)	Arbore talie mare	Foioase
141	Tisa - (Taxus baccata)	Arbore talie mare	Conifere
142	Trambita - (Campsis radicans)	Arbust	Foioase
143	Trandafir domnesc - (Kerria japonica)	Arbust	Foioase
144	Tsuga - (Tsuga canadensis)	Arbore talie medie	Conifere
145	Tuie - (Thuja occidentalis)	Arbore talie mica	Conifere
146	Ulm - (Ulmus minor)	Arbore talie mare	Foioase
148	Visin - (Prunus cerasus)	Arbore talie medie	Fructiferi
149	Weigela - (Diervilla florida)	Arbust	Foioase
150	Zamosita de Siria - (Hibiscus syriacus)	Arbust	Foioase
900	USCAT -	---	---
901	TAIAT -	---	---

**N\_TipProprietate**

0	---
1	N (proprietate publica a statului)
2	L (proprietate publica a unitatii administrativ teritoriale)
3	S (proprietate privata a statului)
4	A (proprietate privata a unitatii administrativ teritoriale)
5	F (proprietate privata a persoanelor fizice)
6	J (proprietate privata a persoanelor juridice)



ETAPA 1

CONTINUT:  
Proiectul de sistem**N\_Varsta**

0	---
1	Tanar plantat
2	Tanar
3	Matur
4	Batran

**N\_Viabilitate**

0	--
1	Foarte buna
2	Buna
3	Acceptabila
4	Necoresp.
5	Total necoresp.

**N\_TipInterventie**

0	---
11	Interventie coroana, diam. 1-30 cm; 1-5 craci
12	Interventie coroana, diam. 1-30 cm; > 5 craci
21	Interventie coroana, diam. 31-60 cm; 1-5 craci
22	Interventie coroana, diam. 31-60 cm; 6-20 craci
23	Interventie coroana, diam. 31-60 cm; > 20 craci
31	Interventie coroana, diam. > 60 cm; 1-5 craci
32	Interventie coroana, diam. > 60 cm; 6-20 craci
33	Interventie coroana, diam. > 60 cm; > 20 craci
41	Taierea arborilor/arbustilor cu diam. 1-30 cm
42	Taierea arborilor/arbustilor cu diam. 31-50 cm
43	Taierea arborilor/arbustilor cu diam. > 50 cm
99	Propunere pentru taiere

**N\_TipScoatereCiot**

0	---
51	Scoaterea manuala a cioatelor cu diam. 1-30 cm
52	Scoaterea mecanizata a cioatelor cu diam. 31-50 cm
53	Scoaterea mecanizata a cioatelor cu diam. 51-70 cm
54	Scoaterea mecanizata a cioatelor cu diam. > 70 cm

**N\_StareGardViu**

0	---
1	L - Lipsa
2	P - Partial intretinut
3	I - Intretinut



ETAPA 1

CONȚINUT:  
Proiectul de sistem



### 3. Proiectul aplicatiei GIS

În cele ce urmează, vor fi descrise principalele funcționalități ale aplicației, folosind pentru exemplificare capturi de ecran dintr-o aplicație similară, dezvoltată de către executant.

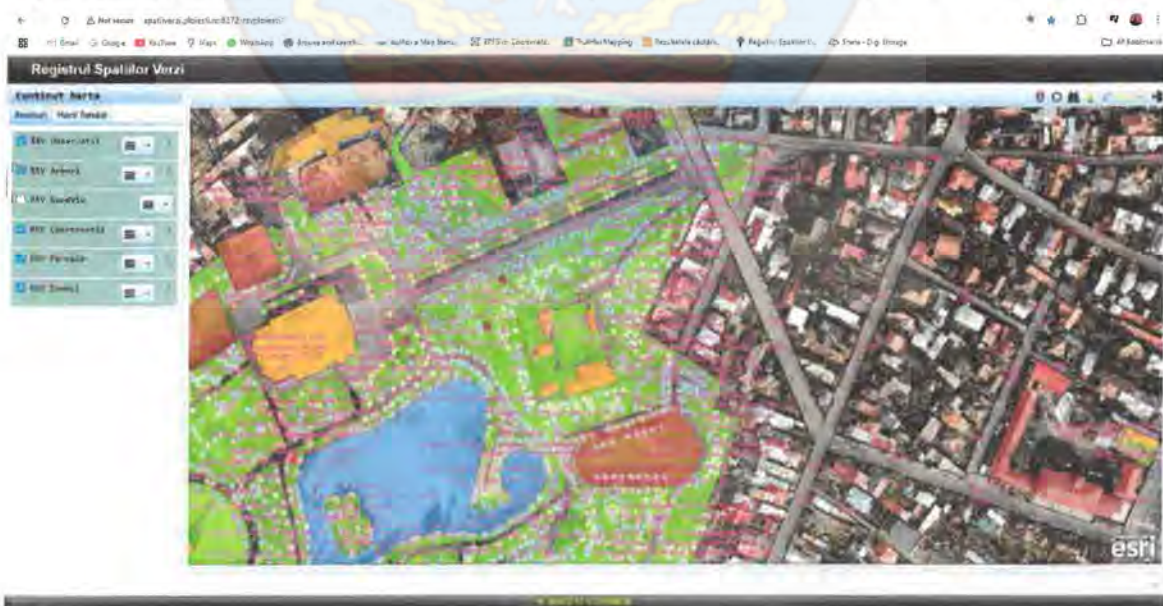
Aplicația informatică utilizată pentru gestionarea RLSV dezvoltată în cadrul primăriei Ploiești va oferi cel puțin următoarele funcționalități:

- autentificare pe baza de user și parolă
- punerea la dispoziție în clientul web a următoarelor instrumente:
  - instrumente de vizualizare: Zoom In/Out, Full Extent, Pan
  - instrumente de măsurare: linie (distanțe), suprafețe (arie)
  - instrumente de selecție a obiectelor
  - instrumente de editare atât geometrie cât și atribute
  - instrumente de desenare puncte, linii, poligoane
  - cuprins al hărții (legenda), coordonatele cursorului în hartă
- tipărirea hărților din interfața web;
- crearea de rapoarte pe baza interogărilor sau ale selecțiilor utilizatorilor pe anumite straturi componente ale proiectului și salvarea lor în format .pdf;
- atasarea de documente precum certificatele de urbanism și autorizațiile de construire;
- generarea „Fisei spațiului verde” conform Ordinului nr. 1549/2008 al Ministerului Dezvoltării, Lucrărilor Publice și Locuințelor privind aprobarea Normelor tehnice pentru elaborarea Registrului local al spațiilor verzi;

#### A. Accesarea aplicației în mod vizualizare

Pornirea aplicației se face prin tastarea în browser a adresei web aferentă (<https://gis.info-design.ro/RSVPloiesti>). Aplicația se deschide în mod vizualizare, fără a permite modificarea conținutului hărții.

În partea stângă a hărții se află legenda hărții iar în partea dreapta-sus este plasată bara de butoane.





ETAPA 1

CONȚINUT  
Proiectul de sistem



### B. Utilizarea legendei hartii

Prin extinderea panoului aflat in partea stanga a hartii, utilizatorul are acces la legenda hartii, putand fi aprinse sau stinse straturile sau schimbata harta de baza.

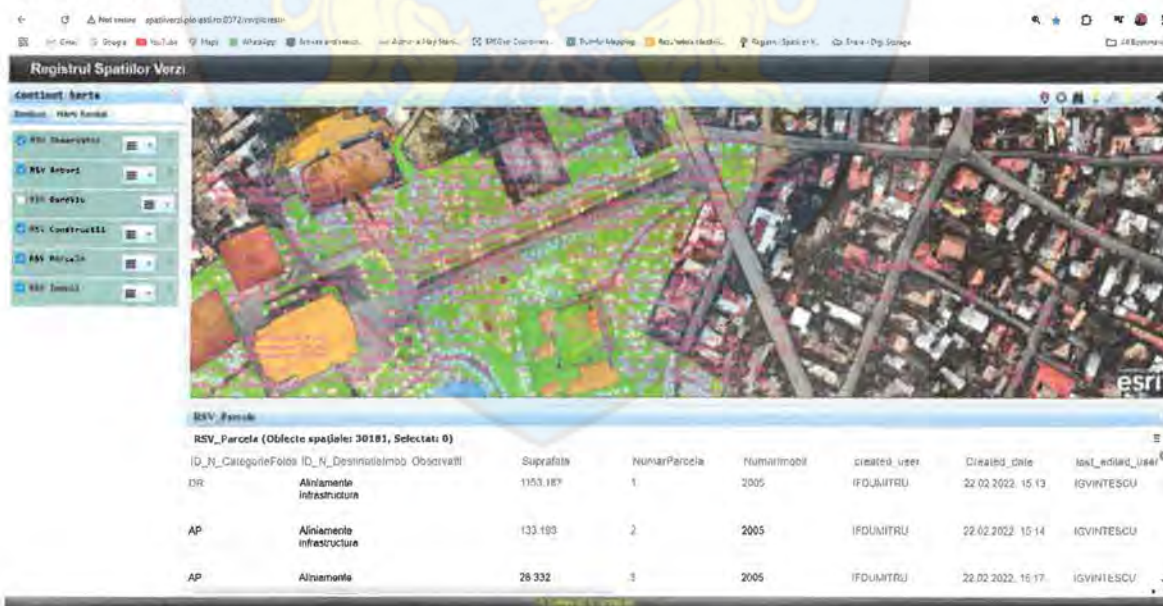
Harta de baza poate fi cu sau fara ortofotograma.



### C. Vizualizarea atributelor textuale

Prin extinderea panoului aflat in partea de jos a hartii, utilizatorul poate vizualiza atributele textuale aferente straturilor existente in legenda.

Fereastra de attribute textuale poate fi deschisa si din legenda hartii prin apasarea butonului „Afisare tabel” aferent stratului dorit.



### D. Realizarea selectiilor

Prin folosirea butonului „Selector” situat pe bara de butoane din partea dreapta-sus a ecranului, se pot realiza selectii in functie de atributele textuale.

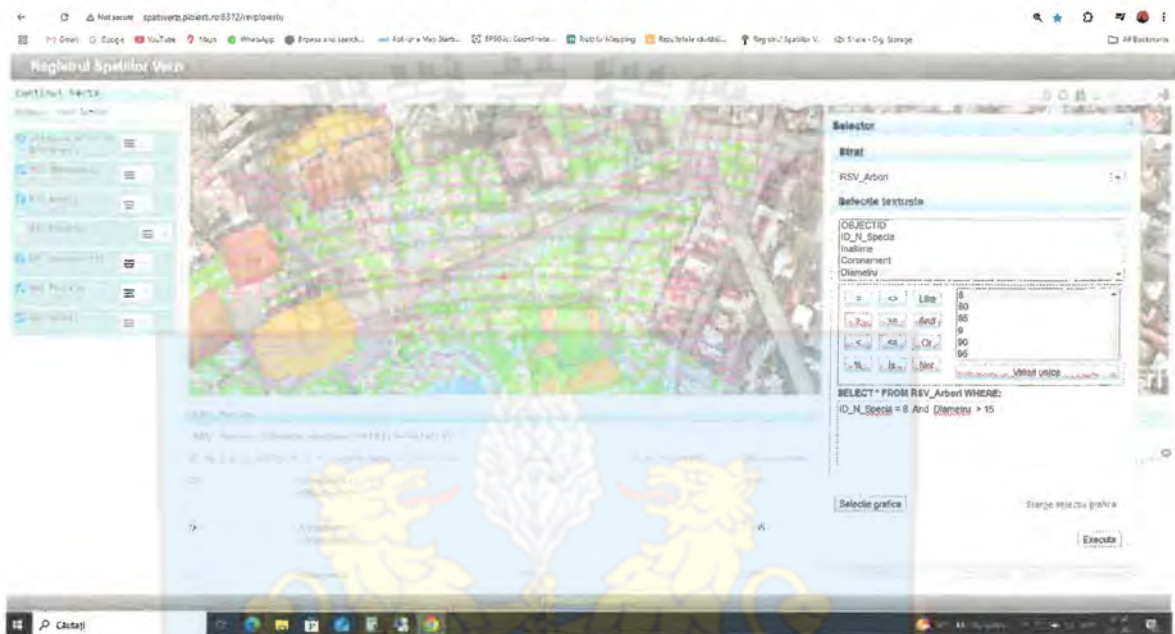


## ETAPA 1

CONȚINUT  
Proiectul de Sistem

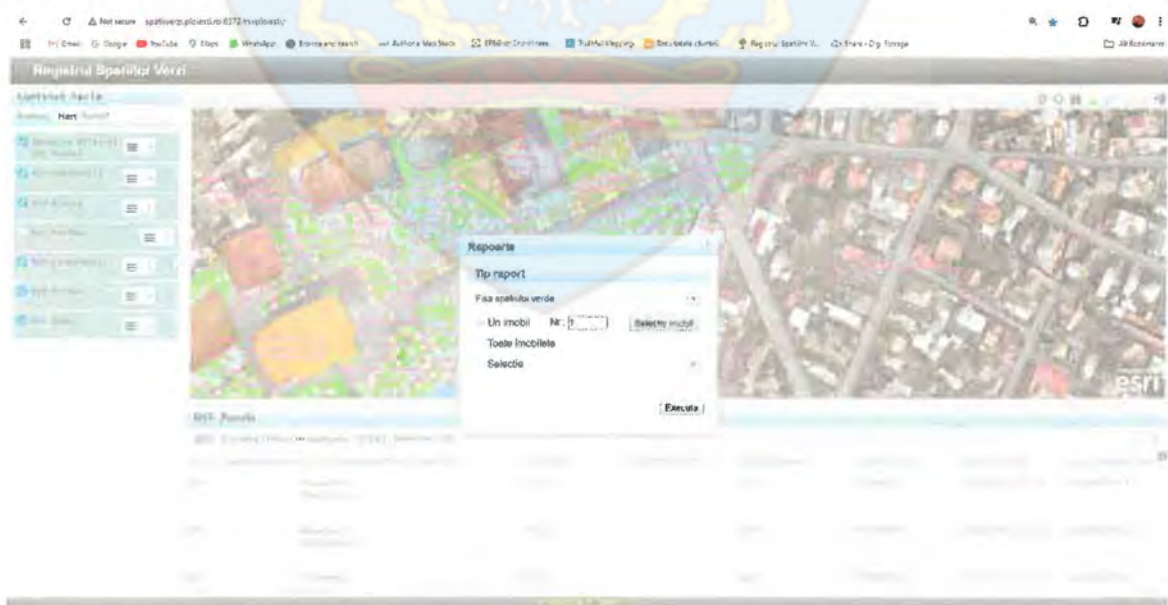


De ex. Pentru selectarea tuturor arborilor de matase cu diametru mai mare de 15 cm se poate folosi sintaxa urmatoare iar arborii vor fi evidentiati cu o bulina rosie:



### E. Extragerea rapoartelor

Prin folosirea butonului „Rapoarte RSV” situat pe bara de butoane din partea dreapta-sus a ecranului, se pot genera rapoartele specifice, inclusiv Fisa spatiului verde.





ETAPA 1

CONȚINUT  
Proiectul de sistem



In functie de cerintele beneficiarului, aplicatia permite definirea de noi rapoarte.

Jurnal: Ploiesti  
Localitate: Ploiesti  
SPLUTA: 13842  
Identificator: 04

No. scara: 1:4000  
No. cartea: 14022  
Suprafata: 0,32 ha

Cat. teren: 100  
Cant. teren: 0,32 ha

**FISA SPATIULUI VERDE**

1. SCHEMA AMPLASAMENTULUI TERENULUI SPATIU VERDE

2. DENUMIRE OBIECTIV: Pista de Atletism Toma Bozoiacu, - Camp

3. DATE DESPRE TERENUL SPATIU VERDE:

nr. crt.	Proprietar/ Utilizator actual/ perso.	Tip proprietate	Sup. teren (m <sup>2</sup> )	Categoria teren	Reglementare urbanistica	Suprafata teren (m <sup>2</sup> )
1	Stat	Stat	3200	100	100	3200
2	Stat	Stat	3200	100	100	3200
3	Stat	Stat	3200	100	100	3200
4	Stat	Stat	3200	100	100	3200
5	Stat	Stat	3200	100	100	3200

**RAPORT STRUCTURA SPATIU VERDE**

A) CLASIFICARE TERENURI IN FUNCTIE DE CATEGORIA DE FOLOSINTA

nr. crt.	Categoria de folosinta	Descriere	Suprafata (m <sup>2</sup> )	Procent (%)
1	A1	Parcuri si terenuri de joaca	1074	33,6
2	A2	Parcuri	14181	44,3
3	A3	Parcuri de gradina	1000	3,1
4	A4	Parcuri de gradina	1000	3,1
5	A5	Parcuri de gradina	1000	3,1
6	A6	Parcuri de gradina	1000	3,1
7	A7	Parcuri de gradina	1000	3,1
8	A8	Parcuri de gradina	1000	3,1
9	A9	Parcuri de gradina	1000	3,1
10	A10	Parcuri de gradina	1000	3,1
11	A11	Parcuri de gradina	1000	3,1
12	A12	Parcuri de gradina	1000	3,1
13	A13	Parcuri de gradina	1000	3,1
14	A14	Parcuri de gradina	1000	3,1
15	A15	Parcuri de gradina	1000	3,1
16	A16	Parcuri de gradina	1000	3,1
17	A17	Parcuri de gradina	1000	3,1
18	A18	Parcuri de gradina	1000	3,1
19	A19	Parcuri de gradina	1000	3,1
20	A20	Parcuri de gradina	1000	3,1
21	A21	Parcuri de gradina	1000	3,1
22	A22	Parcuri de gradina	1000	3,1
23	A23	Parcuri de gradina	1000	3,1
24	A24	Parcuri de gradina	1000	3,1
25	A25	Parcuri de gradina	1000	3,1
26	A26	Parcuri de gradina	1000	3,1
27	A27	Parcuri de gradina	1000	3,1
28	A28	Parcuri de gradina	1000	3,1
29	A29	Parcuri de gradina	1000	3,1
30	A30	Parcuri de gradina	1000	3,1

B) REPARTIZARE ZONA VERDE (SIVA-AZAZI-PO): IN FUNCTIE DE D

nr. crt.	Destinatia zonei	Suprafata verde (m <sup>2</sup> )	Procent (%)	Nota
1	Parcuri si terenuri de joaca	1074	3,3	
2	Parcuri	14181	44,3	
3	Parcuri de gradina	1000	3,1	
4	Parcuri de gradina	1000	3,1	
5	Parcuri de gradina	1000	3,1	
6	Parcuri de gradina	1000	3,1	
7	Parcuri de gradina	1000	3,1	
8	Parcuri de gradina	1000	3,1	
9	Parcuri de gradina	1000	3,1	
10	Parcuri de gradina	1000	3,1	
11	Parcuri de gradina	1000	3,1	
12	Parcuri de gradina	1000	3,1	
13	Parcuri de gradina	1000	3,1	
14	Parcuri de gradina	1000	3,1	
15	Parcuri de gradina	1000	3,1	
16	Parcuri de gradina	1000	3,1	
17	Parcuri de gradina	1000	3,1	
18	Parcuri de gradina	1000	3,1	
19	Parcuri de gradina	1000	3,1	
20	Parcuri de gradina	1000	3,1	
21	Parcuri de gradina	1000	3,1	
22	Parcuri de gradina	1000	3,1	
23	Parcuri de gradina	1000	3,1	
24	Parcuri de gradina	1000	3,1	
25	Parcuri de gradina	1000	3,1	
26	Parcuri de gradina	1000	3,1	
27	Parcuri de gradina	1000	3,1	
28	Parcuri de gradina	1000	3,1	
29	Parcuri de gradina	1000	3,1	
30	Parcuri de gradina	1000	3,1	

**RAPORT VEGETATIE ARBORESCENTA SI ARBUSTIVA**

A) REPARTITIA ARBORILOR SI ARBUSTILOR PE GRUPE

nr. crt.	Grupa	Suprafata (m <sup>2</sup> )	Procent (%)
1	Arbori	1000	3,1
2	Arbusti	1000	3,1
3	Arbusti	1000	3,1
4	Arbusti	1000	3,1
5	Arbusti	1000	3,1
6	Arbusti	1000	3,1
7	Arbusti	1000	3,1
8	Arbusti	1000	3,1
9	Arbusti	1000	3,1
10	Arbusti	1000	3,1
11	Arbusti	1000	3,1
12	Arbusti	1000	3,1
13	Arbusti	1000	3,1
14	Arbusti	1000	3,1
15	Arbusti	1000	3,1
16	Arbusti	1000	3,1
17	Arbusti	1000	3,1
18	Arbusti	1000	3,1
19	Arbusti	1000	3,1
20	Arbusti	1000	3,1
21	Arbusti	1000	3,1
22	Arbusti	1000	3,1
23	Arbusti	1000	3,1
24	Arbusti	1000	3,1
25	Arbusti	1000	3,1
26	Arbusti	1000	3,1
27	Arbusti	1000	3,1
28	Arbusti	1000	3,1
29	Arbusti	1000	3,1
30	Arbusti	1000	3,1

B) REPARTITIA ARBORILOR SI ARBUSTILOR IN FUNCTIE DE TALIE

nr. crt.	Talie	Suprafata (m <sup>2</sup> )	Procent (%)
1	Arbori	1000	3,1
2	Arbusti	1000	3,1
3	Arbusti	1000	3,1
4	Arbusti	1000	3,1
5	Arbusti	1000	3,1
6	Arbusti	1000	3,1
7	Arbusti	1000	3,1
8	Arbusti	1000	3,1
9	Arbusti	1000	3,1
10	Arbusti	1000	3,1
11	Arbusti	1000	3,1
12	Arbusti	1000	3,1
13	Arbusti	1000	3,1
14	Arbusti	1000	3,1
15	Arbusti	1000	3,1
16	Arbusti	1000	3,1
17	Arbusti	1000	3,1
18	Arbusti	1000	3,1
19	Arbusti	1000	3,1
20	Arbusti	1000	3,1
21	Arbusti	1000	3,1
22	Arbusti	1000	3,1
23	Arbusti	1000	3,1
24	Arbusti	1000	3,1
25	Arbusti	1000	3,1
26	Arbusti	1000	3,1
27	Arbusti	1000	3,1
28	Arbusti	1000	3,1
29	Arbusti	1000	3,1
30	Arbusti	1000	3,1

C) REPARTITIA ARBORILOR SI ARBUSTILOR PE GRUPE DE VARSTA

nr. crt.	Grupa de varsta	Suprafata (m <sup>2</sup> )	Procent (%)
1	Arbori	1000	3,1
2	Arbusti	1000	3,1
3	Arbusti	1000	3,1
4	Arbusti	1000	3,1
5	Arbusti	1000	3,1
6	Arbusti	1000	3,1
7	Arbusti	1000	3,1
8	Arbusti	1000	3,1
9	Arbusti	1000	3,1
10	Arbusti	1000	3,1
11	Arbusti	1000	3,1
12	Arbusti	1000	3,1
13	Arbusti	1000	3,1
14	Arbusti	1000	3,1
15	Arbusti	1000	3,1
16	Arbusti	1000	3,1
17	Arbusti	1000	3,1
18	Arbusti	1000	3,1
19	Arbusti	1000	3,1
20	Arbusti	1000	3,1
21	Arbusti	1000	3,1
22	Arbusti	1000	3,1
23	Arbusti	1000	3,1
24	Arbusti	1000	3,1
25	Arbusti	1000	3,1
26	Arbusti	1000	3,1
27	Arbusti	1000	3,1
28	Arbusti	1000	3,1
29	Arbusti	1000	3,1
30	Arbusti	1000	3,1

D) REPARTITIA ARBORILOR SI ARBUSTILOR PE SPECII

nr. crt.	Specie	Suprafata (m <sup>2</sup> )	Procent (%)
1	Arbori	1000	3,1
2	Arbusti	1000	3,1
3	Arbusti	1000	3,1
4	Arbusti	1000	3,1
5	Arbusti	1000	3,1
6	Arbusti	1000	3,1
7	Arbusti	1000	3,1
8	Arbusti	1000	3,1
9	Arbusti	1000	3,1
10	Arbusti	1000	3,1
11	Arbusti	1000	3,1
12	Arbusti	1000	3,1
13	Arbusti	1000	3,1
14	Arbusti	1000	3,1
15	Arbusti	1000	3,1
16	Arbusti	1000	3,1
17	Arbusti	1000	3,1
18	Arbusti	1000	3,1
19	Arbusti	1000	3,1
20	Arbusti	1000	3,1
21	Arbusti	1000	3,1
22	Arbusti	1000	3,1
23	Arbusti	1000	3,1
24	Arbusti	1000	3,1
25	Arbusti	1000	3,1
26	Arbusti	1000	3,1
27	Arbusti	1000	3,1
28	Arbusti	1000	3,1
29	Arbusti	1000	3,1
30	Arbusti	1000	3,1

**F. Autentificarea in vederea editarii**

Autentificarea pe baza de nume utilizator si parola se face cu ajutorul butonului Autentificare situat pe ultima pozitie din bara de butoane.

Drepturile de editare pot fi stabilite pentru fiecare utilizator si pentru fiecare strat din harta.

Dupa autentificare, utilizatorul poate edita elemente existente in harta sau poate adauga unele noi.



ETAPA 1

CONȚINUT  
Proiectul de sistem

#### 4. Modulul pentru generarea rapoartelor specifice

În cele ce urmează va fi descris pe larg modulul pentru generarea rapoartelor specifice.

Prin intermediul acestuia se pot genera următoarele rapoarte:

- Fisa spațiului verde
- Structura spațiilor verzi
- Vegetație

##### A. Fisa spațiului verde

Fisa spațiului verde este alcătuită din următoarele secțiuni:

**Antetul** cu datele de identificare ale imobilului:

Denumire	Strat	Atribut	Observatii
Judetul	RSV Imobil	Judet	
Localitatea	RSV Imobil	Localitate	
SIRUTA	RSV Imobil	SIRUTA	
Identificator imobil	RSV Imobil	NumarImobil	
Nr. cadastral imobil	RSV Imobil	NumarCadastral	
Nr. carte funciara	RSV Imobil	NumarCF	
Suprafata imobil	RSV Imobil	SuprafataTotala	

Judetul: Prahova  
Localitatea: Ploiesti  
SIRUTA: 130543  
Identificator imobil: 104

Nr. cadastral imobil: 148629  
Nr. carte funciara: 148529  
Suprafata imobil: 5532 mp

Cod zona valorica:  
Cod zona protejata:  
Cod postal:

**FISA SPATIULUI VERDE**

**Secțiunea 1** în care este inclusă captura imobilului pentru care se generează fișa. Imobilul trebuie să ocupe circa 80% din captura astfel încât să poată fi vizibili și vecinii.



ETAPA 1

CONȚINUT  
Proiectul de sistem

## 1. SCHITA AMPLASAMENTULUI TERENULUI SPATIU VERDE:



**Sectiunea 2** in care este inregistrata denumirea obiectivului, formata prin concatenarea a patru atribute.

Denumire	Strat	Atribut	Observatii
Denumire obiectiv	RSV_Imobil	Denumire, Strada, NumarPostal, Amplasament	

2. DENUMIRE OBIECTIV: Piata Profesor Arhitect Toma Socolescu, -, Centru

**Sectiunea 3** ce contine descrierea parcelelor din imobilul respectiv. Filtrarea parcelelor se realizeaza dupa atributul RSV\_Parcela.NumarImobil. Informatiile se ordoneaza crescator dupa atributul RSV\_Parcela.NumarParcela.

Denumire	Strat	Atribut	Observatii
Nr. crt.	RSV_Parcela	NumarParcela	
Proprietar/Detinator spatiu verde	RSV_Imobil	NumeProprietar	
Tip proprietate	RSV_Parcela	ID_N_TipProprietate	Se afiseaza descrierea corespunzatoare din nomenclatorul N_TipProprietate
Mod administrare	RSV_Parcela	ID_N_ModAdministrare	Se afiseaza descrierea corespunzatoare din nomenclatorul N_ModAdministrare
Categorie de folosinta	RSV_Parcela	ID_N_CategorieFolosinta	Se afiseaza descrierea corespunzatoare din nomenclatorul N_CategorieFolosinta
Reglementare urbanistica	RSV_Imobil	ReglementariUrbanistice	
Suprafata teren exclusiv	RSV_Parcela	SuprafataExclusiva	
Suprafata teren indiviza	RSV_Parcela	SuprafataIndiviza	
Total teren	RSV_Parcela	Suprafata	
Observatii	RSV_Parcela	Observatii	



ETAPA 1

CONȚINUT:  
Proiectul de sistem



3. DATE DESPRE TERENUL SPATIU VERDE:

Nr. crt.	Proprietar/ Detinator spatiu verde	Tip proprietate	Mod administrare	Categorie de folosinta	Reglementare urbanistica	Suprafata masurata [mp]		Total teren [mp]	Observatii
						Teren exclusiv	Teren indiviz.		
1	Mun. Ploiesti	L	A	SV		0	0	77	
2	Mun. Ploiesti	L	A	SV		0	0	244	
3	Mun. Ploiesti	L	A	SV		0	0	413	
4	Mun. Ploiesti	L	A	SV		0	0	447	
5	Mun. Ploiesti	L	A	SV		0	0	679	
6	Mun. Ploiesti	L	A	SV		0	0	74	
7	Mun. Ploiesti	L	A	SV		0	0	684	
8	Mun. Ploiesti	L	A	SV		0	0	18	
9	Mun. Ploiesti	L	A	SV		0	0	33	
10	Mun. Ploiesti	L	A	SV		0	0	34	
11	Mun. Ploiesti	L	A	SV		0	0	34	

**Sectiunea 4** in care se realizeaza un centralizator al parcelelor in functie de categoria de folosinta. Informatiile se ordoneaza crescator dupa atributul RSV\_Parcela.ID\_N\_CategorieFolosinta.

Denumire	Strat	Atribut	Observatii
Nr. crt.			Numar de ordine generat din aplicatie
Categorie de folosinta	RSV_Parcela	ID_N_CategorieFolosinta	Se grupeaza parcelele dupa categorie de folosinta
Descriere	N_CategorieFolosinta		Se preia din nomenclator
Suprafata [mp]	RSV_Parcela		Se insumeaza suprafetele parcelelor grupate dupa categorie de folosinta
Procent [%]			Raportul dintre suprafata rezultata pe fiecare categorie de folosinta si suprafata totala a imobilului

4. CENTRALIZATOR SUPRAFETE:

Nr. crt.	Categorie de folosinta	Descriere	Suprafata [mp]	Procent [%]
1	AP	Acces pietonal	1622	29.32
2	CO	Constructii	60	1.09
3	MON	Monumente	5	0.08
4	SV	Spatiu verde	3845	69.51
Total teren			5532	100
din care zona verde (SV + AF + ZC + PD)			3845	69.51

**Sectiunea 5** ce contine descrierea constructiilor din imobilul respectiv. Filtrarea constructiilor se realizeaza dupa atributul RSV\_Constructii.NumarImobil. Informatiile se ordoneaza crescator dupa atributul RSV\_Constructii.NumarCorp.

Denumire	Strat	Atribut	Observatii
Proprietar / Detinator constructii	RSV_Constructii	NumeProprietar	
Tip proprietate	RSV_Constructii	ID_N_TipProprietate	Se afiseaza descrierea corespunzatoare din nomenclatorul N_TipProprietate
Mod administrare	RSV_Constructii	ID_N_ModAdministrare	Se afiseaza descrierea corespunzatoare din



ETAPA 1

CONȚINUT  
Proiectul de sistem

			nomenclatorul N_ModAdministrare
Nr. corp constructie	RSV_Constructii	NumarCorp	
Cod grupa destinatie	RSV_Constructii	ID_N_CodGrupaDestinatie	Se afiseaza descrierea corespunzatoare din nomenclatorul N_CodGrupaDestinatie
Suprafata construita la sol [mp]	RSV_Constructii	SuprafataConstruita	
Observatii	RSV_Constructii	Observatii	

## 5. DATE PRIVIND CONSTRUCTIILE EXISTENTE PE TERENUL SPATIU VERDE:

Proprietar/ Detinator constructii	Tip proprietate	Mod de administrare	Nr. corp constructie	Cod grupa destinatie	Suprafata construita la sol [mp]	Observatii
Municipiul Ploiesti	L	A	C1	CAS	5	
Municipiul Ploiesti	L	A	C2	CA	60	doar amprenta de la suprafata, constructia se extinde in subsol
Total suprafata ocupata din terenul spatiu verde					65	

**Sectiunea 6** ce prezinta echiparea edilitara a terenului. Aceasta poate fi "Fara" in cazul imobilelor de tip strada si "Toate (A,C,t,E,G,T)" in cazul imobilelor racordate la retelele de utilitati, ca de exemplu scollile.

In acest scop se preia atributul RSV\_Imobil.ID\_N\_EchipeareEdilitara si in functie de valoarea acestuia se afiseaza descrierea corespunzatoare din nomenclatorul N\_EchipeareEdilitara.

6. ECHIPAREA EDILITARA A TERENULUI: Fara

**Sectiunea 7** ce contine descrierea vegetatiei. Filtrarea arborilor se realizeaza prin intersectie spatiala intre stratul RSV\_Arbori si imobilul selectat. Informatiile se ordoneaza crescator dupa atributul RSV\_Arbori.ID\_N\_Specia.

Denumire	Strat	Atribut	Observatii
Nr. identificare	RSV_Arbori	NumarIdentificare	
Specia	RSV_Arbori	ID_N_Specia	Se afiseaza descrierea corespunzatoare din nomenclatorul N_Specia
Diametru [cm]	RSV_Arbori	Diametru	
Inaltime [m]	RSV_Arbori	Inaltime	
Coronament [m]	RSV_Arbori	Coronament	
Varsta	RSV_Arbori	ID_N_Varsta	Se afiseaza descrierea corespunzatoare din nomenclatorul N_Varsta
Viabilitate	RSV_Arbori	ID_N_Viabilitate	Se afiseaza descrierea corespunzatoare din nomenclatorul N_Viabilitate
Ocrotit	RSV_Arbori	Ocrotit	Camp de tip boolean. Se afiseaza Da/Nu in functie de valoarea acestuia.



ETAPA 1

CONȚINUT  
Proiectul de sistem

## 7. DATE PRIVIND VEGETATIA EXISTENTA PE TERENUL SPATIU VERDE:

Nr. Identif.	Specia	Diametru (cm)	inaltime (m)	Coronament (m)	Varsta	Viabilitate	Ocrotit
12058	Arborele de matase - (Albizia julibrissin)	5	2	1	Tanar	Foarte buna	Nu
12098	Arborele de matase - (Albizia julibrissin)	5	2	1	Tanar	Buna	Nu
12145	Arborele de matase - (Albizia julibrissin)	5	2	1	Tanar	Foarte buna	Nu
11967	Arbustul fluturilor-Liliac de vara - (Buddleja alternifolia)	5	2	1	---	Foarte buna	Nu
11970	Arbustul fluturilor-Liliac de vara - (Buddleja alternifolia)	5	1	1	---	Foarte buna	Nu
12039	Arbustul fluturilor-Liliac de vara - (Buddleja alternifolia)	5	2	1	---	Foarte buna	Nu
12041	Arbustul fluturilor-Liliac de vara - (Buddleja alternifolia)	5	2	1	---	Foarte buna	Nu
12044	Arbustul fluturilor-Liliac de vara - (Buddleja alternifolia)	5	2	1	---	Foarte buna	Nu
12052	Arbustul fluturilor-Liliac de vara - (Buddleja alternifolia)	5	2	1	---	Buna	Nu
12061	Arbustul fluturilor-Liliac de vara - (Buddleja alternifolia)	5	1	1	---	Foarte buna	Nu
12093	Arbustul fluturilor-Liliac de vara - (Buddleja alternifolia)	5	1	1	---	Foarte buna	Nu
12095	Arbustul fluturilor-Liliac de vara - (Buddleja alternifolia)	5	1	1	---	Foarte buna	Nu
12109	Arbustul fluturilor-Liliac de vara - (Buddleja alternifolia)	5	1	1	---	Foarte buna	Nu
12143	Arbustul fluturilor-Liliac de vara - (Buddleja alternifolia)	5	2	1	---	Buna	Nu

La finalul acestei sectiuni se afiseaza un total pentru arbori si arbusti realizat pe baza relatiei dintre Specie si Grupa talie. Astfel, vegetatia pentru care Grupa talie are una din valorile "Arbore talie mica", "Arbore talie medie" sau "Arbore talie mare" este contorizata la "Arbori" iar cea pentru care Grupa talie are valoarea "Arbust" este contorizata la "Arbusti".

Tot la finalul acestei sectiuni se inscrie si lungimea insumata a gardului viu din interiorul imobilului. Filtrarea gardului viu se realizeaza prin intersectie spatiala intre stratul RSV\_GardViu si imobilul selectat. Lungimea gardului viu se regaseste in atributul RSV\_GardViu.Lungime.

12062	Stejar rosu - (Quercus rubra)	5	2	1	Tanar plantat	Foarte buna	Nu
12064	Stejar rosu - (Quercus rubra)	5	2	1	Tanar plantat	Foarte buna	Nu
12107	Stejar rosu - (Quercus rubra)	5	2	1	Tanar plantat	Foarte buna	Nu
12146	Stejar rosu - (Quercus rubra)	5	2	1	Tanar plantat	Buna	Nu

- Arbori: 79 / Arbusti: 37
- Lungime gard viu: 222 m

## 8. DOCUMENTE EMISE CU PRIVIRE LA TERENUL SPATIU VERDE SI CONSTRUCTIILE EXISTENTE:

**Sectiunea 8** prezinta documentele emise, daca acestea au fost integrate in baza de date. Documentele se ataseaza imobilului de care apartin si pot avea orice format de document (.doc, .pdf, .txt, .jpg etc).

La finalul fiecarei pagini este trecuta numerotarea sub forma Numar imobil/Numar pagina.

8. DOCUMENTE EMISE CU PRIVIRE LA TERENUL SPATIU VERDE SI CONSTRUCTIILE EXISTENTE:

816/2

**B. Structura spatiilor verzi**

Raportul privind structura spatiilor verzi este alcatuit din urmatoarele sectiuni:



ETAPA 1

CONȚINUT  
Proiectul de sistem

Antetul cu datele de identificare ale localitatii:

Denumire	Strat	Atribut	Observatii
Judetul	RSV Imobil	Judet	
Localitatea	RSV Imobil	Localitate	

Judetul: Prahova  
Localitatea: Ploiesti

## RAPORT STRUCTURA SPATII VERZI

Sectiunea 1 in care se realizeaza un centralizator al parcelelor in functie de categoria de folosinta. Informatiile se ordoneaza crescator dupa atributul RSV\_Parcela.ID\_N\_CategorieFolosinta.

Denumire	Strat	Atribut	Observatii
Nr. crt.			Numar de ordine generat din aplicatie
Categorie de folosinta	RSV Parcela	ID_N_CategorieFolosinta	Se grupeaza parcelele dupa categoriile de folosinta
Descriere	N_CategorieFolosinta		Se preia din nomenclator
Suprafata [mp]	RSV Parcela		Se insumeaza suprafetele parcelelor grupate dupa categoriile de folosinta
Procent [%]			Raportul dintre suprafata rezultata pe fiecare categorie de folosinta si suprafata totala a imobilului

## a) CLASIFICARE TERENURI IN FUNCTIE DE CATEGORIA DE FOLOSINTA

Nr. crt.	Categorie de folosinta	Descriere	Suprafata [ha]	Procent [%]
1	AF	Amenajare floricola	1.0009	0.09
2	AP	Acces pietonal	147.2742	13.83
3	CC	Curti	27.9853	2.63
4	CF	Cale ferata	1.5489	0.15
5	CI	Cimitire	40.7030	3.82
6	CO	Constructii	30.3826	2.85
7	CPC	Parcare amenajata	32.8443	3.08
8	CPE		13.2579	1.24
9	CPJ	Piaja si strand	0.1021	0.01
10	CS	Teren sport	19.3021	1.81
11	CSF	Loc de fitness amenajat	0.0076	0
12	CSJ	Loc de joaca amenajat	6.3050	0.59
13	CT	Targuri si pietre	1.2175	0.11
14	DR	Drumuri, trotuare, alei acces	319.6345	30
15	GN	Platforme depozitare gunoi menajer	0.7838	0.07
16	HB	Lacuri	2.3785	0.22
17	HC	Santuri, canale	0.0241	0
18	MON	Monumente	0.0855	0.01
19	PST	Pista biciclete	4.5729	0.43
20	SV	Spatiu verde	292.9997	27.5
21	TD	Terenuri degradate	65.9387	6.19
22	TLN	Terenuri libere neproductive	52.9307	4.97
23	ZC	Zone compacte de vegetatie	3.9911	0.37
Total:			1065.2710	100

Sectiunea 2 in care se realizeaza un centralizator al parcelelor in functie de destinatia imobilului din care fac parte. Informatiile se ordoneaza crescator dupa atributul RSV\_Parcela.ID\_N\_DestinatieImobil.



ETAPA 1

CONȚINUT  
Proiectul de sistem

Denumire	Strat	Atribut	Observatii
Nr. crt.	RSV_Parcela	ID_N_Destinatiemobil	
Destinatia imobil	N_Destinatiemobil		Se preia din nomenclator
Suprafata totala [mp]	RSV_Parcela		Se insumeaza suprafetele parcelelor grupate dupa destinatia imobilului
Procent [%]			Raportul dintre suprafata rezultata pe fiecare grupa de destinatie imobil si suprafata totala a parcelelor

## b) CLASIFICARE TERENURI IN FUNCTIE DE DESTINATIA IMOBILULUI

Nr. crt.	Destinatia imobil	Suprafata [ha]	Procent [%]
1	Parcuri si gradini	128.1121	12.03
2	Scuaruri	10.5623	0.99
3	Zone verzi locuinte condominiu	195.2497	18.33
4	Zone verzi specializate	165.7455	15.56
5	Baze de agrement si sportive	9.5036	0.89
6	Protectia apei	3.5627	0.33
7	Aliniamente infrastructura	492.4806	46.23
8	Paduri de agrement	29.7046	2.79
9	Pepiniera si sere	30.3499	2.85
Total:		1065.2710	100

**Sectiunea 3** in care se realizeaza un centralizator doar al parcelelor ce alcatuiesc zona verde (spatiu verde, amenajare floricola, zona compacta si padure), in functie de destinatia imobilului din care fac parte. Informatiile se ordoneaza crescator dupa atributul RSV\_Parcela.ID\_N\_Destinatiemobil.

Pentru primul rand din tabel (Destinatia imobil = "Parcuri si gradini") se realizeaza urmatoarele filtre pe stratul RSV\_Parcela:

- pentru SV: RSV\_Parcela.ID\_N\_Destinatiemobil=1 AND RSV\_Parcela.ID\_N\_CategorieFolosinta=1
- pentru AF: RSV\_Parcela.ID\_N\_Destinatiemobil=1 AND RSV\_Parcela.ID\_N\_CategorieFolosinta=2
- pentru ZC: RSV\_Parcela.ID\_N\_Destinatiemobil=1 AND RSV\_Parcela.ID\_N\_CategorieFolosinta=17
- pentru PD: RSV\_Parcela.ID\_N\_Destinatiemobil=1 AND RSV\_Parcela.ID\_N\_CategorieFolosinta=18

Se procedeaza la fel pentru toate cele 9 tipuri de destinatie imobil.

Denumire	Strat	Atribut	Observatii
Nr. crt.	RSV_Parcela	ID_N_Destinatiemobil	
Categorie de folosinta	RSV_Parcela	ID_N_CategorieFolosinta	
Destinatia imobil	RSV_Parcela	ID_N_Destinatiemobil	
Suprafata	RSV_Parcela	Suprafata	Se insumeaza suprafetele parcelelor grupate dupa destinatia imobilului si categoria de folosinta
Suprafata totala [ha]	RSV_Parcela	Suprafata	Se insumeaza suprafetele parcelelor de tip "zona verde" grupate dupa destinatia imobilului
Procent [%]			Raportul dintre suprafata rezultata pe fiecare grupa de destinatie imobil si suprafata totala a parcelelor de tip "zona verde"



## ETAPA 1

CONTINUT:  
Proiectul de sistem

## c) REPARTIZARE ZONA VERDE (SV+AF+ZC+PD) IN FUNCTIE DE DESTINATIA IMOBILULUI

Nr. crt.	Destinatia Imobil	Categorie de folosinta				Suprafata totala [ha]	Procent [%]
		Spatiu verde [ha]	Amenajare floricole [ha]	Zona compacta [ha]	Padure [ha]		
1	Parcuri si gradini	81.5659	0.5241	0.0000	0.0000	82.0900	27.55
2	Scuaruri	7.0035	0.0462	0.0000	0.0000	7.0497	2.37
3	Zone verzi locuinte condominiu	120.3710	0.0000	0.0000	0.0000	120.3710	40.39
4	Zone verzi specializate	31.8613	0.0419	0.0000	0.0000	31.9032	10.71
5	Baze de agrement si sportive	1.5906	0.0000	0.0000	0.0000	1.5906	0.53
6	Protectie ape	3.5567	0.0000	0.0000	0.0000	3.5567	1.19

7	Aliniamente infrastructura	46.9443	0.3888	3.9911	0.0000	51.3242	17.22
8	Paduri de agrement	0.0000	0.0000	0.0000	0.0000	0.0000	0
9	Pepiniera si sere	0.1064	0.0000	0.0000	0.0000	0.1064	0.04
Total:		292.9997	1.0009	3.9911	0.0000	297.9918	100

**Sectiunea 4** in care se prezinta structura orizontala a zonei verzi (formata spatiu verde, amenajare floricola, zona compacta si padure).

Pentru punctul 2 "Suprafata umbrata de catre arbori izolati (SV+AF)", calculul se realizeaza astfel:

- se realizeaza intersectie spatiala intre arbori si parcelele cu categorie de folosinta 1 si 2
- se insumeaza suprafata umbrata de arborii selectati anterior. Suprafata umbrata a unui arbore este egala cu  $\pi * \text{diametru}^2 / 4$ .

Pentru punctul 1 "Suprafata libera (SV+AF)", calculul se realizeaza astfel:

- se insumeaza toate parcelele cu categorie de folosinta 1 si 2
- din valoarea rezultata se scade valoarea calculata la punctul 2

Pentru punctul 3 "Suprafata umbrata de catre arbori in zone compacte (ZC+PD)", calculul se realizeaza astfel:

- se insumeaza toate parcelele cu categorie de folosinta 17 si 18 (se considera ca zonele compacte sunt umbrata 100% de catre arborii existenti).

Denumire	Strat	Atribut	Observatii
Nr. crt.			Numar de ordine generat din aplicatie
Diametru	RSV_Arbori	Diametru	
Categorie de folosinta	RSV_Parcela	ID N CategorieFolosinta	
Suprafata [ha]	RSV_Parcela	Suprafata	
Procent [%]			Raportul dintre suprafata rezultata pe fiecare categorie si suprafata totala a parcelelor de tip "zona verde"

## d) STRUCTURA ORIZONTALA ZONA VERDE (SV+AF+ZC+PD)

Nr. crt.	Structura suprafata	Suprafata [ha]	Procent [%]
1	Suprafata libera (SV+AF)	220.8361	74.11
2	Suprafata umbrata de catre arbori izolati (SV+AF)	73.1645	24.55
3	Suprafata umbrata de catre arbori in zone compacte (ZC+PD)	3.9911	1.34
Total:		297.9918	100



ETAPA 1

CONȚINUT  
Proiectul de sistem

**Sectiunea 5** in care se prezinta repartitia aleilor si a zonei verzi in parcuri si gradini.

Pentru punctul 1 "Suprafata alei (DR+AP+PST)" se selecteaza toate parcelele cu RSV\_Parcela.ID\_N\_Destinatiemobil=1 AND (RSV\_Parcela.ID\_N\_CategorieFolosinta=6 OR RSV\_Parcela.ID\_N\_CategorieFolosinta=23 OR RSV\_Parcela.ID\_N\_CategorieFolosinta=24)

Pentru punctul 2 "Suprafata zona verde (SV+AF+ZC+PD)" se selecteaza toate parcelele cu RSV\_Parcela.ID\_N\_Destinatiemobil=1 AND (RSV\_Parcela.ID\_N\_CategorieFolosinta=1 OR RSV\_Parcela.ID\_N\_CategorieFolosinta=2 OR RSV\_Parcela.ID\_N\_CategorieFolosinta=17 OR RSV\_Parcela.ID\_N\_CategorieFolosinta=18).

Pentru punctul 3 "Alte suprafete" se selecteaza toate parcelele cu RSV\_Parcela.ID\_N\_Destinatiemobil=1 iar din suma suprafetelor acestora se scad rezultatele de la punctele 1 si 2.

Denumire	Strat	Atribut	Observatii
Nr. crt.			Numar de ordine generat din aplicatie
Categorie de folosinta	RSV_Parcela	ID_N_CategorieFolosinta	
Destinatie imobil	RSV_Parcela	ID_N_Destinatiemobil	
Suprafata [ha]	RSV_Parcela	Suprafata	
Procent [%]			Raportul dintre suprafata rezultata pe fiecare categorie si suprafata totala a parcelelor cu destinatie "parcuri si gradini"

#### e) REPARTITIE ALEI SI ZONA VERDE IN PARCURI SI GRADINI

Nr. crt.	Structura suprafata	Suprafata [ha]	Procent [%]
1	Suprafata alei (DR+AP+PST)	17.3146	13.52
2	Suprafata zona verde (SV+AF+ZC+PD)	82.0900	64.08
3	Alte suprafete	28.7075	22.41
Total:		128.1121	100

### C. Vegetatie

Raportul privind vegetatia este alcatuit din urmatoarele sectiuni:

**Antetul** cu datele de identificare ale localitatii:

Denumire	Strat	Atribut	Observatii
Judetul	RSV_Imobil	Judet	
Localitatea	RSV_Imobil	Localitate	

Judetul: Prahova  
Localitatea: Ploiesti

#### RAPORT VEGETATIE ARBORESCENTA SI ARBUSTIVA



ETAPA 1

CONȚINUT  
Proiectul de sistem**Sectiunea 1** in care se realizeaza o clasificare a arborilor in foioase si conifere.

Denumire	Strat	Atribut	Observatii
Nr. crt.			Numar de ordine generat din aplicatie
Denumire grupa	N_GrupaClasa		
Nr. arbori	RSV_Arbori		Se insumeaza arborii pe fiecare grupa in functie de specia fiecarui arbore
Procent [%]			Raportul dintre numarul de arbori din fiecare grupa si numarul total de arbori

a) REPARTITIA ARBORILOR SI ARBUSTILOR PE GRUPE

Nr. crt.	Denumire grupa	Nr. arbori	Procent [%]
1	-	530	0.58
2	Foioase	59111	64.48
3	Conifere	15665	17.09
4	Fructiferi	16368	17.85
	Total:	91674	100

**Sectiunea 2** in care se realizeaza o clasificare a arborilor in functie de talie.

Denumire	Strat	Atribut	Observatii
Nr. crt.			Numar de ordine generat din aplicatie
Talie	N_GrupaTalie		
Nr. arbori	RSV_Arbori		Se insumeaza arborii pe fiecare grupa de talie in functie de specia fiecarui arbore
Procent [%]			Raportul dintre numarul de arbori din fiecare grupa si numarul total de arbori

b) REPARTITIA ARBORILOR SI ARBUSTILOR IN FUNCTIE DE TALIE

Nr. crt.	Talie	Nr. arbori	Procent [%]
1	-	530	0.58
2	Arbust	12196	13.30
3	Arbore talie mica	25594	27.92
4	Arbore talie medie	13850	15.11
5	Arbore talie mare	39504	43.09
	Total:	91674	100

**Sectiunea 3** in care se realizeaza o clasificare a arborilor in functie de grupa de varsta.

Denumire	Strat	Atribut	Observatii
Nr. crt.			Numar de ordine generat din aplicatie
Grupa varsta	N_Varsta		
Nr. arbori	RSV_Arbori		Se insumeaza arborii pe fiecare grupa de varsta
Procent [%]			Raportul dintre numarul de arbori din fiecare grupa si numarul total de arbori

c) REPARTITIA ARBORILOR SI ARBUSTILOR PE GRUPE DE VARSTA

Nr. crt.	Grupa varsta	Nr. arbori	Procent [%]
1	-	51414	56.08
2	Tanar plantat	3987	4.35
3	Tanar	9826	10.72
4	Matur	21610	23.57
5	Batran	4837	5.28
	Total:	91674	100



ETAPA 1

CONȚINUT:  
Proiectul de sistem**Sectiunea 4** in care se realizeaza o clasificare a arborilor in functie de starea de viabilitate.

Denumire	Strat	Atribut	Observatii
Nr. crt.			Numar de ordine generat din aplicatie
Stare viabilitate	N_Viabilitate		
Nr. arbori	RSV_Arbori		Se insumeaza arborii pe fiecare grupa de viabilitate
Procent [%]			Raportul dintre numarul de arbori din fiecare grupa si numarul total de arbori

d) REPARTITIA ARBORILOR SI ARBUSTILOR DUPA STARE DE VIABILITATE

Nr. crt.	Stare viabilitate	Nr. arbori	Procent [%]
1	Foarte buna	13418	14.64
2	Buna	73171	79.82
3	Acceptabila	3862	4.21
4	Necoresp.	673	0.73
5	Total necoresp.	550	0.60
	Total:	91674	100

**Sectiunea 5** in care se realizeaza o clasificare a arborilor in functie de specie.

Denumire	Strat	Atribut	Observatii
Nr. crt.			Numar de ordine generat din aplicatie
Specia	RSV_Arbori	ID_N_Specia	
Grupa	N_GrupaClasa		Se inscrie clasa Foloase/Conifere din care face parte specia respectiva
Talie	N_GrupaTalie		Se inscrie grupa de talie din care face parte specia respectiva
Nr. arbori	RSV_Arbori		Se insumeaza arborii pe fiecare specie
Procent [%]			Raportul dintre numarul de arbori din fiecare specie si numarul total de arbori

e) REPARTITIA ARBORILOR SI ARBUSTILOR PE SPECII

Nr. crt.	Specie	Grupa	Talie	Nr. arbori	Procent [%]
1		Foloase	Arbore talie mare	53	0.06
2		Foloase	Arbust	46	0.05
3	-	-	-	1	0.00

Nr. crt.	Specia	Grupa	Talie	Nr. arbori	Procent [%]
4	Alun - (Corylus avellana)	Foloase	Arbore talie mica	76	0.08
5	Alun turcesc - (Corylus colurna)	Foloase	Arbore talie medie	7	0.01
6	Anin negru - (Ainus glutinosa)	Foloase	Arbore talie mica	4	0.00

**Sectiunea 6** in care se prezinta arborii ocrotiti. Se selecteaza doar arborii pentru care atributul RSV\_Arbori.Ocrotit = 1.

Denumire	Strat	Atribut	Observatii
Nr. identificare	RSV_Arbori	NumarIdentificare	
Specia	RSV_Arbori	ID_N_Specia	Se afiseaza descrierea corespunzatoare din nomenclatorul N_Specia
Diametru [cm]	RSV_Arbori	Diametru	



ETAPA 1

CONȚINUT:  
Proiectul de sistem



Inaltime [m]	RSV_Arbori	Inaltime	
Coronament [m]	RSV_Arbori	Coronament	
Varsta	RSV_Arbori	ID_N_Varsta	Se afiseaza descrierea corespunzatoare din nomenclatorul N_Varsta
Viabilitate	RSV_Arbori	ID_N_Viabilitate	Se afiseaza descrierea corespunzatoare din nomenclatorul N_Viabilitate

f) LISTA ARBORILOR SI ARBUSTILOR OCROTITI

**Sectiunea 7** in care se realizeaza o clasificare a arborilor in functie de destinatia imobilului in care sunt amplasati. In acest scop se realizeaza mai intai o intersectie spatiala intre straturile RSV\_Arbori si RSV\_Imobil dupa care se realizeaza gruparea arborilor in functie de destinatia imobilelor.

Denumire	Strat	Atribut	Observatii
Nr. crt.			Numar de ordine generat din aplicatie
Destinatie imobil	RSV_Imobil		
Nr. arbori	RSV_Arbori		Se insumeaza arborii pe fiecare grupa de destinatie imobil
Procent [%]			Raportul dintre numarul de arbori din fiecare grupa si numarul total de arbori

g) REPARTITIA ARBORILOR SI ARBUSTILOR PE GRUPE DE DESTINATIE

Nr. crt.	Destinatie imobil	Nr. arbori	Procent [%]
1	Parcuri si gradini	14671	16.01
2	Scuaruri	2553	2.79
3	Zone verzi locuinte condominiu	48427	52.83
4	Zone verzi specializate	8693	9.48
5	Baze de agrement si sportive	19	0.02
6	Protectie ape	585	0.64
7	Alliamente infrastructura	16716	18.24
8	Paduri de agrement	0	0
9	Pepiniere si sere	0	0
	Total:	91664	100

**Sectiunea 8** in care se realizeaza o clasificare a arborilor in functie de inaltime si diametru.

Denumire	Strat	Atribut	Observatii
Inaltime	RSV_Arbori	Inaltime	
Diametru	RSV_Arbori	Diametru	

h) REPARTITIA ARBORILOR SI ARBUSTILOR PE INALTIME SI DIAMETRE (STRUCTURA VERTICALA)

Inaltime [m]	Diametru [cm]										
	0-10	10-20	20-30	30-40	40-50	50-60	60-70	70-80	80-90	90-100	>100
>25				1	7	12	10	1	5	1	
20-25	1	1	1	24	56	33	16	11	9	4	10
15-20	1	62	525	1401	1676	857	277	92	46	38	41
12-15	14	1106	2627	2654	1514	555	177	66	28	16	12
9-12	86	2561	5364	3154	1191	385	113	25	10	3	2
6-9	964	10972	7389	2337	515	133	37	17	3		
3-6	11087	10199	2310	378	74	26	13	1			1
0-3	17603	447	224	116	23	2	1				



ETAPA 1

CONȚINUT:  
Proiectul de sistem

**Sectiunea 9** in care se prezinta lista arborilor cu stare de viabilitate necorespunzatoare. Se selecteaza doar arborii pentru care atributul RSV\_Arbori.ID\_N\_Viabilitate > 3.

Denumire	Strat	Atribut	Observatii
Nr. identificare	RSV_Arbori	NumarIdentificare	
Viabilitate	RSV_Arbori	ID_N_Viabilitate	

i) LISTA ARBORILOR SI ARBUSTILOR CU STARE NECORESPUNZATOARE (nr. identificare):

98, 310, 313, 336, 371, 432, 437, 448, 673, 1276, 1277, 1306, 1844, 2276, 2542, 2603, 2613, 2641, 2809, 3031, 3098, 3104, 3143, 3168, 3197, 3296, 3301, 3322, 3640, 3747, 3828, 3981, 4009, 4362, 4746, 4794, 4960, 5011, 5137, 5152, 5209, 6735, 7706, 8363, 8408, 9427, 9453, 9500, 9627, 9643, 9682, 9710, 9716, 9728, 9959, 10001, 10034, 10072, 10085, 10323, 10682, 10706, 11256, 11833, 12074, 12611, 12792, 12824, 12887, 12894, 12976, 13041, 13232, 13474, 13481, 13988, 13992, 14103, 14163, 14219, 14222, 14708, 14714, 15040, 15264, 15367, 15587, 15639, 15816, 15926, 15931, 16003, 17222, 17240, 17241, 17242, 17287, 17395, 17396, 17414, 17415, 17437, 17486, 17513, 17514, 17517, 17518, 17548, 17719, 17742, 17743, 18021, 18066, 18094, 18095, 18115, 18213, 18244, 18369, 18385, 18450, 18468, 18555, 18572, 18668, 18794, 19047, 19385, 19401, 19457, 19623.

**Sectiunea 10** in care se inscrie lungimea totala a gardului viu in km.

Denumire	Strat	Atribut	Observatii
Lungime gard viu	RSV_GardViu	Lungime	

j) LUNGIME TOTALA GARD VIU: 217 km

Intocmit MEGAGIS SRL,  
Ing. Staver Corneliu

Judetul: Prahova  
Localitatea: Ploiesti

### Lista obiectivelor

Nr. crt.	Denumire	Strada	Numar postal	Amplasament	Numar imobil	Suprafata imobil [mp]	Suprafata SV [mp]	Suprafata AF [mp]	Suprafata PD [mp]	Suprafata ZC [mp]	Total zona verde [mp]	Suprafata TLN [mp]	Suprafata TD [mp]	Numar arbori	Numar arbusti	Numar trandafiri	Gard viu [ml]
1	A.P.I.A. Ploiesti	B-dul. Independentei		Ana Ipatescu	2841	661	121	0	0	0	121	0	0	2	0	0	0
2	Acces parcare subterana Republicii	B-dul. Republicii	-	Centru	2962	504	0	0	0	0	0	0	0	0	0	0	0
3	Acces pietonal 2 Kaufland Str. Che. Gr. Cantacuzino - domeniu privat	-		Enachita Vacarescu	3017	41	0	0	0	0	0	0	0	0	0	0	0
4	Acces pietonal 3 Kaufland Str. Che. Gr. Cantacuzino - domeniu privat	-		Enachita Vacarescu	3016	42	0	0	0	0	0	0	0	0	0	0	0
5	Acces principal Kaufland Str. Che. Gr. Cantacuzino - domeniu privat	-		Enachita Vacarescu	3018	162	0	0	0	0	0	0	0	0	0	0	0
6	Administratia Nationala de Inbunatatiri Funciare Ploiesti	Str. Cosminele	11A	Brigada Militara Valahia	2803	33528	547	0	0	0	547	28707	0	140	1	0	145
7	Agentia Protectia Mediului si SGA Prahova	Str. Gh. Gr. Cantacuzino	304-308	Enachita Vacarescu	933	1951	336	0	0	0	336	0	0	6	1	0	0
8	Aleea acces Front de Captare Nord Vest	-		Zona Industriala Xenia	3015	279	0	0	0	0	0	0	0	0	0	0	0
9	Aleea Aeroportului (1)	-		Enachita Vacarescu	1	897	0	0	0	0	0	0	0	0	0	0	0
10	Aleea Aeroportului (2)	-		Enachita Vacarescu	2	723	0	0	0	0	0	0	0	0	0	0	0
11	Aleea Arinului	-		Nord	3	4304	231	0	0	0	231	0	0	2	0	0	0
12	Aleea Arnauti (1)	-	-	9 Mai	2392	1251	0	0	0	0	0	0	33	0	0	0	0
13	Aleea Arnauti (2)	-	-	9 Mai	2387	879	0	0	0	0	0	0	0	0	0	0	0
14	Aleea Berceni	-	-	Pictor Rosenthal	2114	2075	0	0	0	0	0	0	399	0	0	0	0
15	Aleea Biruintei	-	-	Vest II	2456	1413	28	0	0	0	28	0	0	0	0	0	0
16	Aleea Biruintei	-		Enachita Vacarescu	4	1244	130	0	0	0	130	0	0	10	0	0	12
17	Aleea Brasoveni	-		Malu Rosu	5	1325	0	0	0	0	0	0	0	0	0	0	0
18	Aleea Brebenei	-		Nord	6	2334	0	0	0	0	0	0	0	0	0	0	0
19	Aleea Brumarelelor	-		Nord	7	5753	0	0	0	0	0	0	0	0	0	0	0
20	Aleea Calmatui	-	-	Democratiei	2234	3234	0	0	0	0	0	0	0	2	0	0	0
21	Aleea Cimbrului	-		Nord	8	812	0	0	0	0	0	0	0	0	0	0	0
22	Aleea Cirezarilor (1)	-		Malu Rosu	9	450	0	0	0	0	0	0	0	0	0	0	0
23	Aleea Cirezarilor (2)	-		Malu Rosu	10	153	0	0	0	0	0	0	0	0	0	0	0
24	Aleea Ciucului	-	-	Vest II	2452	7904	881	0	0	0	881	0	0	61	0	0	0

Nr. crt.	Denumire	Strada	Numar postal	Amplasament	Numar imobil	Suprafata imobil [mp]	Suprafata SV [mp]	Suprafata AF [mp]	Suprafata PD [mp]	Suprafata ZC [mp]	Total zona verde [mp]	Suprafata TLN [mp]	Suprafata TD [mp]	Numar arbori	Numar arbusti	Numar trandafiri	Gard viu [ml]
25	Aleea Codrului	-		Republicii	11	1815	0	0	0	0	0	0	0	1	0	0	0
26	Aleea Crizantemelor	-		Nord	12	4267	0	0	0	0	0	0	0	11	0	0	0
27	Aleea Deditel	-		Nord	13	1167	0	0	0	0	0	0	0	3	0	0	0
28	Aleea Godeanu	-	-	Vest II	2448	6413	24	0	0	0	24	0	62	21	0	0	0
29	Aleea Iezerului	-	-	Vest II	2492	5509	130	0	0	0	130	0	0	0	0	0	0
30	Aleea Intrarea Rogozului	-		Malu Rosu	14	87	0	0	0	0	0	0	0	0	0	0	0
31	Aleea Lacramioarei	-	-	Democratiei	2235	2296	0	0	0	0	0	0	0	8	0	0	0
32	Aleea Levantica	-	-	Democratiei	2236	2842	560	0	0	0	560	0	0	32	0	0	47
33	Aleea Libelulei (1)	-	-	Democratiei	2564	745	0	0	0	0	0	0	121	8	2	0	0
34	Aleea Libelulei (2)	-	-	Democratiei	2942	480	0	0	0	0	0	0	0	0	0	0	0
35	Aleea Metalurgistilor	-		Mihai Bravu	15	2145	0	0	0	0	0	0	0	0	0	0	0
36	Aleea Militari	-		Andrei Muresanu	16	401	0	0	0	0	0	0	0	0	0	0	0
37	Aleea Mures	-	-	Marasesti	2391	1559	18	0	0	0	18	0	0	15	0	0	0
38	Aleea Nalbei	-		Nord	17	1413	0	0	0	0	0	0	0	3	0	0	0
39	Aleea Orizont	-		Albert	922	854	0	0	0	0	0	0	0	0	0	0	0
40	Aleea Ostrov	-		Albert	908	1407	0	0	0	0	0	0	0	0	0	0	0
41	Aleea Pajurei	-	-	Mihai Eminescu	2276	3490	37	0	0	0	37	0	0	28	0	0	0
42	Aleea Parasutistilor	-		Enachita Vacarescu	18	828	0	0	0	0	0	0	0	0	0	0	0
43	Aleea Petrochimistilor	-		Mihai Bravu	19	9558	245	0	0	0	245	0	34	44	1	0	43
44	Aleea Pichetului	-		Republicii	20	1354	0	0	0	0	0	0	0	0	0	0	0
45	Aleea Platosei	-		Republicii	21	943	0	0	0	0	0	0	0	0	0	0	0
46	Aleea Prislop	-	-	9 Mai	2394	6130	406	0	0	0	406	0	0	89	1	0	0
47	Aleea Profesorilor	-		Malu Rosu	22	5181	66	0	0	0	66	0	530	5	0	0	0
48	Aleea Rapelor	-		Malu Rosu	23	1345	41	0	0	0	41	0	0	0	0	0	0
49	Aleea Rasnovenilor	-		Malu Rosu	24	2061	0	0	0	0	0	0	0	0	0	0	0
50	Aleea Romanesti	-	-	Pictor Rosenthal	2115	1177	0	0	0	0	0	0	476	0	0	0	0
51	Aleea Romanitei	-		Nord	25	940	0	0	0	0	0	0	0	0	0	0	0
52	Aleea Scolii	-		Malu Rosu	26	5818	202	0	0	0	202	0	842	2	0	0	0
53	Aleea Scorusului (1)	-		Nord	27	736	0	0	0	0	0	0	0	0	0	0	0
54	Aleea Scorusului (2)	-		Nord	28	363	0	0	0	0	0	0	0	0	0	0	0
55	Aleea Secelenilor	-		Malu Rosu	29	315	0	0	0	0	0	0	0	0	0	0	0
56	Aleea Seciului	-	-	Marasesti	2390	1246	55	0	0	0	55	0	0	17	0	0	0
57	Aleea Silistei (1)	-	-	Vest II	2493	126	0	0	0	0	0	0	0	0	0	0	0
58	Aleea Silistei (2)	-	-	Vest II	2454	2852	0	0	0	0	0	0	0	0	0	0	0
59	Aleea Silistei (3)	-	-	Vest II	2455	333	0	0	0	0	0	0	0	0	0	0	0
60	Aleea Somes	-	-	Marasesti	2585	1617	29	0	0	0	29	0	0	2	0	0	0
61	Aleea Stanisoarei	-	-	Vest II	2485	367	0	0	0	0	0	0	0	0	0	0	0
62	Aleea Streiului	-	-	Vest II	2451	7820	205	0	0	0	205	0	53	31	0	0	0



Nr. crt.	Denumire	Strada	Numar postal	Amplasament	Numar imobil	Suprafata imobil [mp]	Suprafata SV [mp]	Suprafata AF [mp]	Suprafata PD [mp]	Suprafata ZC [mp]	Total zona verde [mp]	Suprafata TLN [mp]	Suprafata TD [mp]	Numar arbori	Numar arbusti	Numar trandafiri	Gard viu [ml]
63	Aleea Strejnic	-	-	Vest I	2435	5422	0	0	0	0	0	0	0	4	0	0	0
64	Aleea Strunga	-	-	9 Mai	2665	3652	282	0	0	0	282	0	0	33	0	0	68
65	Aleea Targisor	-	-	9 Mai	2667	671	0	0	0	0	0	0	0	0	0	0	0
66	Aleea Targisor	-	-	9 Mai	2395	1251	0	0	0	0	0	0	0	0	0	0	0
67	Aleea Turmelor	-	-	Malu Rosu	30	2843	72	0	0	0	72	0	0	1	0	0	0
68	Aleea Varbilau	-	-	Vest II	2458	7267	445	0	0	0	445	0	0	27	0	0	36
69	Aleea Vitioarei (1)	-	-	9 Mai	2393	1886	0	0	0	0	0	0	0	0	1	0	0
70	Aleea Vitioarei (2)	-	-	9 Mai	2388	1258	0	0	0	0	0	0	0	0	0	0	0
71	Aleea Vlasiei	-	-	Republicii	31	1815	0	0	0	0	0	0	0	0	0	0	0
72	Aleea Zamora	-	-	Vest II	2450	7909	17	0	0	0	17	0	337	10	0	0	6
73	Aleea Zarendului	-	-	Vest II	2447	5502	93	0	0	0	93	0	13	9	0	0	0
74	Baza Sportiva Teleajen	Str. Mihai Bravu	241	Colonia Teleajen	32	22404	6280	0	0	0	6280	0	0	16	0	0	0
75	Bazin de inot (proiect)	Str. Marasesti	285B	Parcul Municipal	2964	4950	0	0	0	0	0	0	0	31	3	0	0
76	Biroul Roman de Meteorologie Legala	Str. Industriei	111	Bariera Bucuresti	2816	1937	507	0	0	0	507	0	0	24	0	0	22
77	Biserica Cimitir Mihai Bravu	Str. Mihai Bravu	228	Zona Industriala Mihai Bravu	963	1630	315	0	0	0	315	0	0	6	0	0	17
78	Biserica Sf. Ioan Botezatorul	B-dul. Republicii	2	Centru	34	2105	99	0	0	0	99	0	496	11	0	0	0
79	Biserica Sfantul Andrei	Str. Andrei Muresanu	74	Radu de la Afumati	33	8410	2763	0	0	0	2763	0	916	107	3	0	278
80	Bulevardul Bucuresti (1) - Partial DJ 101D	-	-	Bariera Bucuresti	2196	94650	12336	0	0	20408	32744	0	827	671	45	0	403
81	Bulevardul Bucuresti (2)	-	-	Bariera Bucuresti	3019	4324	0	0	0	0	0	0	0	0	0	0	0
82	Bulevardul Independentei - Partial DJ 101D	-	-	Mihai Eminescu	2187	49705	7089	0	0	0	7089	0	0	706	9	0	78
83	Bulevardul Petrolului (1)	-	-	Petrolului	2117	24935	6073	0	0	0	6073	0	324	187	413	0	0
84	Bulevardul Petrolului (2)	-	-	Mimiu	2210	33388	439	0	0	5162	5600	0	510	27	1	0	0
85	Bulevardul Republicii (1) - DJ 101 I	-	-	Republicii	35	120207	17262	2885	0	0	20147	0	0	533	165	0	2733
86	Bulevardul Republicii (2) - DJ 101D, DJ 101 I	-	-	Zona Industriala Xenia	934	55087	9860	649	0	0	10509	0	0	332	81	0	329
87	C.S.S. Ploiesti	B-dul. Petrolului	14 bis	Mimiu	2928	19303	6850	0	0	0	6850	0	0	2	0	0	0
88	Casa de Asigurari de Sanatate	Str. Praga	1	Postei-Bucov	36	3650	1177	0	0	0	1177	0	0	26	2	0	0
89	Casa de Copii "Concordia"	Sos. de Centura Vest	-	Mitica Apostol	2861	73759	9097	0	0	0	9097	455	52842	0	0	0	0
90	Casa de Cultura "Ion Luca Caragiale"	Str. Democratiei	-	Democratiei	2825	1405	528	0	0	0	528	0	0	22	0	0	123
91	Casa de Cultura a Sindicatelor	B-dul. Republicii	65	Cantacuzino	37	3845	252	0	0	0	252	0	0	31	0	0	0



Nr. crt.	Denumire	Strada	Numar postal	Amplasament	Numar imobil	Suprafata imobil [mp]	Suprafata SV [mp]	Suprafata AF [mp]	Suprafata PD [mp]	Suprafata ZC [mp]	Total zona verde [mp]	Suprafata TLN [mp]	Suprafata TD [mp]	Numar arbori	Numar arbusti	Numar trandafiri	Gard viu [ml]
92	Centrul Administrativ Colegiul Medicilor	Str. Tudor Vladimirescu		Cantacuzino	2856	642	0	0	0	0	0	0	0	0	0	0	0
93	Centrul de Copii "Ciresarii"	Str. Rarstei	62C	Malu Rosu	38	2603	934	0	0	0	934	0	0	27	0	0	0
94	Centrul Medical de Diagnostic si Tratament Ambulatoriu Ploiesti	Str. Ghimpati		Bariera Bucuresti	2833	4717	1090	0	0	0	1090	0	0	0	0	0	0
95	Centrul Transfuzie Sanguina	Sos. Vestului	24A	Enachita Vacarescu	40	3903	2557	0	0	0	2557	0	0	11	0	0	0
96	Centura de Est	-		Centura de Est	906	83822	25876	0	0	0	25876	0	0	0	0	0	0
97	Centura de Vest	-	-	9 Mai	2400	161429	2795	0	0	0	2795	0	15840	0	0	0	0
98	Cimitirul Bolovani lot 1	Str. Eroilor	52	Eroilor	2623	120639	0	0	0	0	0	0	0	272	4	0	3
99	Cimitirul Bolovani lot 2	Str. Tribunei	40c	Eroilor	2624	13486	0	0	0	0	0	0	0	19	0	0	0
100	Cimitirul Eroilor	Str. Sondelor		Eroilor	2947	14966	17	0	0	0	17	0	3257	25	1	0	132
101	Cimitirul Eternitatea	Str. Doctor Gheorghe Petrescu	39	Petrolului	2824	44150	516	0	0	0	516	0	0	55	4	0	0
102	Cimitirul Mihai Bravu	Str. Mihai Bravu	228	Zona Industriala Mihai Bravu	41	161860	146	0	0	0	146	371	2086	580	433	0	13
103	Cimitirul Viisoara	Str. Constantin Brezeanu	14	Andrei Muresanu	42	88807	127	0	0	0	127	0	0	153	0	0	0
104	Cinema Modern	Sos. Nordului	13	Nord	43	1324	0	0	0	0	0	0	0	0	0	0	0
105	Club Sportiv "COMPET"	Str. Curcubeului	46	Cantacuzino	44	8469	1319	0	0	0	1319	0	0	24	0	0	10
106	Clubul Sportiv "Petrolul"	Str. Stadionului	26	Postei-Bucov	45	3487	322	0	0	0	322	0	0	14	0	0	18
107	Colegiul de Arta "Carmen Sylva"	Str. Bobalna		Ana Ipatescu	2732	9861	2783	0	0	0	2783	1789	0	40	4	0	46
108	Colegiul Economic "Virgil Madgearu"	Str. Rudului		Cantacuzino	2729	5955	973	0	0	0	973	0	0	42	0	0	0
109	Colegiul National "A. I. Cuza"	Str. Trei Ierarhi	10	Cantacuzino	46	6758	889	0	0	0	889	0	0	43	22	0	59
110	Colegiul National "I. L. Caragiale"	Str. Gheorghe Doja	98	Postei-Bucov	48	8144	1100	0	0	0	1100	0	0	51	2	0	79
111	Colegiul National "I. L. Caragiale"	Str. Romana	57	Transilvaniei	47	3298	459	0	0	0	459	460	0	9	5	0	0
112	Colegiul National "Jean Monnet" Ploiesti	Str. Nicolae Iorga		Democratiei	2731	8863	2888	0	0	0	2888	478	0	93	56	0	5
113	Colegiul National "Mihai Viteazu" Ploiesti	B-dul. Independentei	8	Ana Ipatescu	2728	12254	1707	60	0	0	1767	0	0	64	9	0	38
114	Colegiul National "Nichita Stanescu"	Str. Nalbei	3	Nord	49	13578	4985	0	0	0	4985	257	0	178	4	0	0
115	Colegiul National "Spiru Haret" Ploiesti	Intr. Constructorilor		Ana Ipatescu	2670	16682	4798	0	0	0	4798	0	778	57	0	0	131
116	Colegiul Tehnic "Elie Radu"	Sos. Vestului	22	Enachita Vacarescu	50	22578	9363	0	0	0	9363	0	0	186	24	0	339
117	Colegiul Tehnic "Lazar Edeleanu"	B-dul. Petrolului	14	Mimiu	2730	39829	18109	0	0	0	18109	0	0	562	15	0	236
118	Colegiul Tehnic "Toma Socolescu"	Str. Dr. Gh. Gr. Cantacuzino	328	Enachita Vacarescu	51	17742	9416	0	0	0	9416	0	1910	212	19	0	172

Nr. crt.	Denumire	Strada	Numar postal	Amplasament	Numar imobil	Suprafata imobil [mp]	Suprafata SV [mp]	Suprafata AF [mp]	Suprafata PD [mp]	Suprafata ZC [mp]	Total zona verde [mp]	Suprafata TLN [mp]	Suprafata TD [mp]	Numar arbori	Numar arbusti	Numar trandafiri	Gard viu [ml]
119	Cresa - Municipiul Ploiesti	Al. Strunga	2B	9 Mai	2855	2697	0	0	0	0	0	2697	0	1	0	0	0
120	CTD 630 Tronson 4	-	-	Parcul Municipal	2878	7499	0	0	0	0	0	0	0	0	0	0	0
121	CTD 630 Tronson 6	-	-	Parcul Municipal	2877	4145	0	0	0	0	0	0	0	0	0	0	0
122	CTD 630 Tronson 8	-	-	Parcul Municipal	2876	16573	0	0	0	0	0	0	0	7	0	0	0
123	Curtea de Apel Ploiesti	Str. Gheorghe Doja	42	Centru	52	8702	750	13	0	0	763	217	0	21	2	0	109
124	Curtea de Conturi Ploiesti	Str. B. P. Hasdeu		Democratiei	2845	1075	156	0	0	0	156	0	0	0	0	0	0
125	Directia de Sanatate Publica Prahova	Str. Tache Ionescu	13	Cantacuzino	2830	560	0	0	0	0	0	0	0	0	0	0	0
126	Directia de Sanatate Publica Prahova	Str. Transilvaniei	2	Gara	53	2489	162	0	0	0	162	0	0	13	0	0	0
127	Directia Generala de Asistenta Sociala si Protectia Copilului	Str. Rapsodiei	2 bis	Nord	54	7551	2549	0	0	0	2549	0	0	39	0	0	57
128	Directia Judeteana de Statistica Prahova	Sos. Vestului		Vest II	2829	10879	2793	0	0	0	2793	0	370	77	0	0	10
129	Directia Judeteana pentru Sport si Tineret Prahova	Str. Latina	14	Postei-Bucov	956	2717	0	0	0	0	0	0	0	0	0	0	0
130	Directia Pentru Agricultura Judeteana Prahova	Str. Anton Pann	7	Cantacuzino	2798	2797	301	0	0	0	301	0	0	0	0	0	0
131	Directia Sanitar Veterinara si pentru Siguranta Alimentelor Prahova	Str. Corlatesti	11	Motoi	2828	15568	8878	0	0	0	8878	0	0	0	0	0	0
132	Drum Acces	-	-	Vest I	2647	2535	38	0	0	0	38	0	204	3	0	0	0
133	Drum Acces	-	-	Hipodrom	2872	1231	0	0	0	0	0	0	273	0	0	0	0
134	Drum Acces	-	-	Parcul Municipal	2885	2097	0	0	0	0	0	0	0	0	0	0	0
135	Drum Acces	-	-	Motoi	2886	574	0	0	0	0	0	0	0	0	0	0	0
136	Drum Acces	-	-	9 Mai	2912	612	0	0	0	0	0	0	0	0	0	0	0
137	Drum Acces	-	-	Parcul Municipal	2534	8525	0	0	0	0	0	0	0	0	0	0	0
138	Drum acces	-		Zona Industriala Bereasca	56	3292	1073	0	0	0	1073	0	0	0	0	0	0
139	Drum acces	-		Zona Industriala Bereasca	57	3871	417	0	0	0	417	0	1119	1	0	0	0
140	Drum acces	-		Zona Industriala Bereasca	58	5981	0	0	0	0	0	0	2465	0	0	0	0
141	Drum Acces parcare B1-B2 Cantacuzino	-	-	Vest I	2916	2592	1	0	0	0	1	0	0	1	0	0	0
142	Drum Exploatare	-	-	Mitica Apostol	2929	7774	3206	0	0	0	3206	0	22	7	0	0	0
143	Drum exploatare Pepiniera Pord	-		Eden	55	4471	8	0	0	0	8	1970	0	0	0	0	0



Nr. crt.	Denumire	Strada	Numar postal	Amplasament	Numar imobil	Suprafata imobil [mp]	Suprafata SV [mp]	Suprafata AF [mp]	Suprafata PD [mp]	Suprafata ZC [mp]	Total zona verde [mp]	Suprafata TLN [mp]	Suprafata TD [mp]	Numar arbori	Numar arbusti	Numar trandafiri	Gard viu [ml]
144	Drum servitute Pepiniera Nord	-		Eden	3013	958	0	0	0	0	0	0	0	0	0	0	0
145	Filarmonica "Paul Constantinescu"	Str. Anton Pann	5	Cantacuzino	2797	1077	0	0	0	0	0	0	0	1	0	0	0
146	Fosta rampa de deseuri a Municipiului Ploiesti	Centura de Est		Lunca Teleajenului	2945	297046	0	0	0	0	0	0	297046	0	0	0	0
147	Fundatura Muntelui	-	-	Rudului	2033	207	0	0	0	0	0	0	0	0	0	0	0
148	Fundatura Staruintei	-		Radu de la Afumati	901	213	0	0	0	0	0	0	0	0	0	0	0
149	Gradina Publica Bariera Bucov	Str. Postei		Postei-Bucov	60	12493	11159	0	0	0	11159	0	0	376	1	0	1509
150	Gradina Publica Cameliei	Str. Cameliei		Nord	61	20823	16549	0	0	0	16549	0	186	777	587	0	2553
151	Gradina Publica Gara de Sud	Str. Depoului		Ploiesti Triaj	2949	449	449	0	0	0	449	0	0	2	12	0	88
152	Gradina Publica Gara de Sud	Str. Depoului		Ploiesti Triaj	2844	8166	6838	0	0	0	6838	0	0	195	0	0	547
153	Gradina Publica Gara de Sud	Str. Depoului		Ploiesti Triaj	2521	6284	4963	191	0	0	5154	0	0	90	0	0	569
154	Gradina Publica Independentei str. Mihai Eminescu - str. Bogdan Petriceicu Hasdeu (1)	B-dul. Independentei	-	Mihai Eminescu	3005	6964	6525	0	0	0	6525	0	0	135	0	0	0
155	Gradina Publica Independentei str. Mihai Eminescu - str. Bogdan Petriceicu Hasdeu (2)	B-dul. Independentei	-	Mihai Eminescu	3006	7818	7279	0	0	0	7279	0	0	154	2	0	0
156	Gradina Publica Independentei str. Mihai Eminescu - str. Bogdan Petriceicu Hasdeu (3)	B-dul. Independentei	-	Mihai Eminescu	3003	9792	9543	0	0	0	9543	0	0	261	1	0	32
157	Gradina Publica Independentei str. Mihai Eminescu - str. Bogdan Petriceicu Hasdeu (4)	B-dul. Independentei	-	Mihai Eminescu	3004	9301	8955	0	0	0	8955	0	0	177	0	0	13
158	Gradina Publica Vest	Sos. Vestului		Vest I	2655	25718	16891	272	0	0	17163	0	0	396	25	0	2010
159	Gradinita cu program normal "Nichita Stanescu"	Str. Stadionului	9	Postei-Bucov	935	522	42	0	0	0	42	0	0	3	18	0	0
160	Gradinita cu program normal nr. 24	Str. Radu de la Afumati	12	Radu de la Afumati	63	1235	783	0	0	0	783	0	0	3	0	0	0
161	Gradinita cu Program Prelungit "Crai Nou"	Str. Bobalna	26	Ana Ipatescu	3026	1429	143	0	0	0	143	0	0	4	0	0	0
162	Gradinita cu program prelungit "Dumbrava Minunata" nr. 49	Al. Arinului	2	Nord	64	6356	3440	0	0	0	3440	0	0	70	8	0	81
163	Gradinita cu program prelungit "Licurici" nr. 53	Al. Arinului	2	Nord	65	5816	3674	0	0	0	3674	0	0	54	0	0	271
164	Gradinita cu program prelungit nr. 23	Al. Rasnovenilor	46	Malu Rosu	66	3896	2040	0	0	0	2040	0	0	24	0	0	275
165	Gradinita cu Program Prelungit Nr. 30	B-dul. Bucuresti		Bariera Bucuresti	2742	2753	954	0	0	0	954	0	0	15	0	0	77



Nr. crt.	Denumire	Strada	Numar postal	Amplasament	Numar imobil	Suprafata imobil [mp]	Suprafata SV [mp]	Suprafata AF [mp]	Suprafata PD [mp]	Suprafata ZC [mp]	Total zona verde [mp]	Suprafata TLN [mp]	Suprafata TD [mp]	Numar arbori	Numar arbusti	Numar trandafiri	Gard viu [ml]
166	Gradinita cu program prelungit nr. 33	Str. Grindului	5	Andrei Muresanu	67	3534	1849	0	0	0	1849	0	0	45	0	0	0
167	Gradinita cu program prelungit Nr. 38	Str. Postei	23	Postei-Bucov	796	2671	0	0	0	0	0	0	0	4	0	0	16
168	Gradinita cu Program Prelungit Nr. 44	Str. Bobalna		Ana Ipatescu	2744	4694	1116	0	0	0	1116	0	0	115	4	0	71
169	Gradinita cu program prelungit "Raza de Soare"	Al. Deditei	2	Nord	68	6098	3038	0	0	0	3038	0	0	79	1	0	167
170	Gradinita nr. 10	Str. Raristei	62B	Malu Rosu	69	4288	3150	0	0	0	3150	0	0	64	13	0	138
171	Gradinita Nr. 12 "Sfintii Mihail si Gavril"	Al. Levantica		Democratiei	2736	6429	2480	0	0	0	2480	0	0	31	15	0	0
172	Gradinita Nr. 13 "Cheita de Aur"	Str. Rudului		Marasesti	2737	521	69	0	0	0	69	0	0	4	0	0	0
173	Gradinita Nr. 18 "Casuta cu Povesti"	Str. Arhimede		Marasesti	2738	359	267	0	0	0	267	0	0	1	0	0	0
174	Gradinita Nr. 20	Str. Trestioarei	27	Mitica Apostol	2739	1015	306	0	0	0	306	515	0	0	0	0	0
175	Gradinita Nr. 26	Str. Rafov		Motoi	2740	1028	453	0	0	0	453	0	0	1	0	0	0
176	Gradinita Nr. 28	Str. Marasesti	58	Cantacuzino	2741	2584	482	0	0	0	482	0	0	18	7	0	41
177	Gradinita nr. 29	Str. Postei	36	Postei-Bucov	70	795	120	0	0	0	120	0	0	2	0	0	0
178	Gradinita Nr. 32	Al. Leventica		Democratiei	2850	5301	2659	0	0	0	2659	0	0	70	8	0	108
179	Gradinita Nr. 36 "Sfantul Mucenic Mica"	Str. Erou Moldoveanu Marian	14	Vest I	2788	6579	3706	0	0	0	3706	0	0	127	2	0	0
180	Gradinita Nr. 39	Str. General Eremia Grigorescu	11	Vest I	2743	5334	2761	0	0	0	2761	0	0	81	7	0	4
181	Gradinita nr. 4	Str. Rosiori	28-28B	Mihai Bravu	71	1052	582	0	0	0	582	0	0	15	0	0	0
182	Gradinita Nr. 40	Str. Anolimpului		Vest I	2622	7618	5531	0	0	0	5531	0	0	121	2	0	46
183	Gradinita Nr. 47	Al. Iezerului	5-7	Vest II	2494	6905	4355	0	0	0	4355	0	0	50	0	0	127
184	Gradinita nr. 5	Str. Patriei	3	Transilvaniei	72	506	265	0	0	0	265	0	0	0	0	0	0
185	Gradinita Nr. 50	Al. Godeanu	4	Vest II	2495	1998	932	0	0	0	932	0	0	13	0	0	17
186	Gradinita nr. 7	Str. Zefirului	fn	Gheorghe Doja	954	577	332	0	0	0	332	0	0	4	1	0	0
187	Gradinita nr. 8	Str. Traian	83	Traian	73	362	0	0	0	0	0	0	0	4	0	0	0
188	Grupul Scolar de Transporturi	Str. Elena Doamna	78B	Traian	936	981	161	0	0	0	161	0	0	8	0	0	0
189	Grupul Scolar Industrial "1 Mai"	B-dul. Petrolului		Bariera Bucuresti	2734	25361	9634	0	0	0	9634	0	0	183	14	0	133
190	Halele Centrale	Str. Emile Zola	8	Centru	74	7585	0	0	0	0	0	0	0	0	0	0	0
191	Hipodromul Ploiesti	Str. Ghighiului	2	Hipodrom	2815	207917	131705	0	0	0	131705	0	0	1036	0	0	0
192	Inspectoratul de Stat in Constructii	Str. Gheorghe Doja	38	Centru	75	1083	199	0	0	0	199	0	0	0	0	0	0
193	Inspectoratul Judetean de Protectie Civila	Str. Elena Doamna	2A	Republicii	937	1196	515	0	0	0	515	0	0	18	0	0	0
194	Inspectoratul Scolar Judetean Prahova	Str. Democratiei		Democratiei	2865	4601	1514	0	0	0	1514	0	0	4	0	0	0

Nr. crt.	Denumire	Strada	Numar postal	Amplasament	Numar imobil	Suprafata imobil [mp]	Suprafata SV [mp]	Suprafata AF [mp]	Suprafata PD [mp]	Suprafata ZC [mp]	Total zona verde [mp]	Suprafata TLN [mp]	Suprafata TD [mp]	Numar arbori	Numar arbusti	Numar trandafiri	Gard viu [ml]
195	Institutul pentru calitatea semintelor	Str. Praga	7	Postei-Bucov	938	1118	424	0	0	0	424	0	0	23	0	0	12
196	Internat Colegiul Economic "Virgil Madgearu"	Str. Barzava		Buna Vestire	2826	5137	2817	0	0	0	2817	0	0	0	0	0	0
197	Intrarea Beius	-	-	Mimiu	2215	1134	6	0	0	0	6	0	400	0	0	0	0
198	Intrarea Borangic	-	-	Brigada Militara Valahia	2864	458	0	0	0	0	0	0	0	0	0	0	0
199	Intrarea Bosec	-		Cantacuzino	2522	465	0	0	0	0	0	0	0	0	0	0	0
200	Intrarea Caminelor	-		Republicii	77	1943	305	0	0	0	305	0	0	29	5	0	14
201	Intrarea Castor	-		Radu de la Afumati	394	2615	0	0	0	0	0	0	0	3	0	0	0
202	Intrarea Catunu	-	-	Pictor Rosenthal	2113	1830	97	0	0	0	97	0	497	0	0	0	0
203	Intrarea Cazarmii	-	-	Penes Curcanul	2369	1340	86	0	0	0	86	0	0	1	0	0	0
204	Intrarea Clabucet	-	-	Pictor Rosenthal	2077	269	0	0	0	0	0	0	0	0	0	0	0
205	Intrarea Constructorilor	-	-	Ana Ipatescu	2302	1270	8	0	0	0	8	0	0	6	0	0	0
206	Intrarea Cosmos	-	-	Rudului	2016	235	0	0	0	0	0	0	0	0	0	0	0
207	Intrarea Daliei	-	-	Marasesti	2358	1379	0	0	0	0	0	0	0	4	0	0	0
208	Intrarea Eroilor	-		Postei-Bucov	78	361	0	0	0	0	0	0	0	0	0	0	0
209	Intrarea Gradinilor	-	-	Rudului	2017	392	0	0	0	0	0	0	0	0	0	0	0
210	Intrarea Hortensiei	-		Albert	902	563	0	0	0	0	0	0	0	0	0	0	0
211	Intrarea Istrita	-	-	Ana Ipatescu	2309	297	0	0	0	0	0	0	0	0	0	0	0
212	Intrarea Izvoras	-	-	Ana Ipatescu	2498	267	12	0	0	0	12	0	0	0	0	0	0
213	Intrarea Lacauti	-	-	Ana Ipatescu	2751	712	0	0	0	0	0	0	0	0	0	0	0
214	Intrarea Lanului	-	-	Motoi	2107	668	0	0	0	0	0	0	262	0	0	0	0
215	Intrarea Macazului	-	-	Ploiesti Triaj	2377	3169	1	0	0	0	1	586	376	0	0	0	0
216	Intrarea Magnoliei	-	-	Marasesti	2256	268	0	0	0	0	0	0	0	0	0	0	0
217	Intrarea Moara Noua	-	-	Pictor Rosenthal	2111	1065	1	0	0	0	1	0	420	0	0	0	0
218	Intrarea Morilor	-		Gageni	79	1585	80	0	0	0	80	0	0	0	0	0	0
219	Intrarea Paraului	-	-	Pictor Rosenthal	2112	686	0	0	0	0	0	0	154	0	0	0	0
220	Intrarea Petrolului	-	-	Petrolului	2198	428	0	0	0	0	0	0	0	0	0	0	0
221	Intrarea Polux	-		Gageni	80	1852	6	0	0	0	6	0	0	0	1	0	3
222	Intrarea Prundului	-	-	Rudului	2012	261	3	0	0	0	3	0	0	0	0	0	0
223	Intrarea Regimentului	-	-	Penes Curcanul	2370	1404	0	0	0	0	0	0	0	0	0	0	0
224	Intrarea Scarisoara	-		Marasesti	2533	266	0	0	0	0	0	0	0	0	0	0	0
225	Intrarea Sputnik	-	-	Marasesti	2274	168	0	0	0	0	0	0	0	0	0	0	0
226	Intrarea Sticlarului	-	-	Petrolului	2156	764	0	0	0	0	0	0	0	0	0	0	0
227	Intrarea Trambitei	-		Postei-Bucov	81	692	0	0	0	0	0	0	0	0	0	0	0



Nr. crt.	Denumire	Strada	Numar postal	Amplasament	Numar imobil	Suprafata imobil [mp]	Suprafata SV [mp]	Suprafata AF [mp]	Suprafata PD [mp]	Suprafata ZC [mp]	Total zona verde [mp]	Suprafata TLN [mp]	Suprafata TD [mp]	Numar arbori	Numar arbusti	Numar trandafiri	Gard viu [ml]
228	Intrarea Transformatorului	-	-	Petrolului	2118	951	0	0	0	0	0	0	0	0	0	0	0
229	Intrarea Veterani	-	-	Penes Curcanul	2364	484	0	0	0	0	0	0	0	0	0	0	0
230	Intrarea Zorilor	-	-	Pictor Rosenthal	2078	246	0	0	0	0	0	0	0	0	0	0	0
231	Laboratorul Judetean de Medicina Legala	Str. Ana Ipatescu	59A	Ana Ipatescu	2863	1152	170	0	0	0	170	0	0	11	1	0	0
232	Laboratorul Judetean de Medicina Legala	Str. Ana Ipatescu	59A	Ana Ipatescu	2805	12585	1404	0	0	0	1404	0	2321	64	0	0	76
233	Liceul de Politie "Constantin Brancoveanu"	B-dul., Bucuresti	30	Mimiu	2834	17067	5351	0	0	0	5351	58	0	0	0	0	0
234	Liceul de Transporturi Auto	Str. Valeni	144G	Gara	82	9351	3428	0	0	0	3428	0	0	50	0	0	0
235	Liceul Tehnologic "Anghel Saligni"	Str. Mihai Bravu	249	Colonia Teleajan	83	21415	11175	0	0	0	11175	3414	0	46	15	0	165
236	Liceul Tehnologic "Ludovic Mrazek"	Str. Mihai Bravu	241	Colonia Teleajan	932	10732	2334	0	0	0	2334	0	2251	52	1	0	0
237	Liceul Tehnologic "Sf. Apostol Andrei" (Sc. nr. 24)	Al. Deditei	4	Nord	84	18828	10946	0	0	0	10946	0	0	231	2	0	0
238	Liceul Tehnologic Administrativ "Victor Slavescu"	Str. Teleajan	11	Democratiei	2733	7119	1246	0	0	0	1246	0	0	75	4	0	79
239	Loc de joaca	Str. Erou Serg. Maj. Gh. Mateescu		Malu Rosu	86	1175	11	0	0	0	11	0	0	13	0	0	71
240	Loc de joaca Strada Pictor Rosenthal	Str. Pictor Rosenthal, Al. Berceni		Pictor Rosenthal	2959	617	0	0	0	0	0	617	0	0	0	0	0
241	Loc de joaca Strada Trestioarei	Str. Trestioara	11J	Mitica Apostol	2957	3715	0	0	0	0	0	0	3367	6	0	0	0
242	Loc de joaca Strada Zarandului	Str. Str. Zarandului	8P	Vest II	2958	801	267	0	0	0	267	0	0	4	0	0	50
243	Lot zona verde 1 din Str. Ghe. Gr. Cantacuzino	Str. Gheorghe Grigore Cantacuzino		Crang	948	2546	2515	0	0	0	2515	0	0	70	0	0	111
244	Lot zona verde 2 din Str. Ghe. Gr. Cantacuzino	Str. Gheorghe Grigore Cantacuzino		Crang	960	630	529	0	0	0	529	0	0	14	14	0	45
245	Lot zona verde 3- din Str. Nicolae Balcescu	Str. Nicolae Balcescu		Postei-Bucov	134	293	245	49	0	0	293	0	0	2	0	0	76
246	Muzeul Ceasului	Str. Nicolae Simache	1	Democratiei	2847	692	106	0	0	0	106	0	0	0	0	0	0
247	Muzeul Judetean de Arta "Ion Ionescu-Quintus"	B-dul. Independentei	1	Democratiei	2800	3025	1265	0	0	0	1265	0	0	16	1	0	65
248	Muzeul Judetean de Istorie si Arheologie Prahova	Str. Toma Caragiu	10	Centru	87	2757	926	0	0	0	926	0	0	13	12	0	234
249	Ocolul Silvic Ploiesti	Str. Eroilor		Eroilor	2835	2517	631	0	0	0	631	0	0	0	0	0	0
250	Palatul Administrativ	B-dul. Republicii	2-4	Centru	88	14103	3839	284	0	0	4123	0	0	73	47	0	690
251	Palatul Culturii	Str. Erou Calin Catalin	1	Centru	89	7901	1097	0	0	0	1097	0	0	33	0	0	42
252	Parc bloc Unirea	B-dul. Republicii		Centru	90	2268	1675	0	0	0	1675	0	0	22	26	0	232
253	Parc OZN	Sos. Nordului		Nord	939	9236	1583	0	0	0	1583	0	0	169	2	0	138
254	Parc Str. Marasesti	Str. Marasesti		Cantacuzino	2580	624	388	0	0	0	388	0	0	16	1	0	0

Nr. crt.	Denumire	Strada	Numar postal	Amplasament	Numar imobil	Suprafata imobil [mp]	Suprafata SV [mp]	Suprafata AF [mp]	Suprafata PD [mp]	Suprafata ZC [mp]	Total zona verde [mp]	Suprafata TLN [mp]	Suprafata TD [mp]	Numar arbori	Numar arbusti	Numar trandafiri	Gard viu [ml]
255	Parc Sud	B-dul. Bucuresti		Democratiei	2853	5596	4619	0	0	0	4619	0	0	137	5	0	723
256	Parcare Etajata	Str. Cuza Voda	8C	Cantacuzino	96	1934	0	0	0	0	0	0	0	0	0	0	0
257	Parcare Nord	-		Nord	940	2396	837	0	0	0	837	0	0	11	12	0	114
258	Parcare Palatul Culturii	Str. Erou Sold. Calin Catalin		Centru	2961	80	0	0	0	0	0	0	0	0	0	0	0
259	Parcare Rezidentiala - Al. Prislop	Al. Prislop		Marasesti	2657	2276	0	0	0	0	0	0	334	2	0	0	0
260	Parcare rezidentiala - Str. Infratii	Str. Infratii		Vest I	2652	3721	76	0	0	0	76	0	0	2	0	0	0
261	Parcare Str. C. Dobrogeanu Ghenea	Str. C. Dobrogeanu Ghenea		Centru	931	2399	359	0	0	0	359	0	0	9	8	0	62
262	Parcare Str. Constantin Brezeanu	Str. Constantin Brezeanu		Republicii	92	5125	5	0	0	0	5	0	0	0	0	0	0
263	Parcare Str. Emile Zola	Str. Emile Zola		Centru	93	2512	669	0	0	0	669	0	0	21	4	0	18
264	Parcare Str. General Eremia Grigorescu	Str. General Eremia Grigorescu		Vest I	2626	573	0	0	0	0	0	0	0	0	0	0	0
265	Parcare Str. Gheorghe Doja	Str. Gheorghe Doja	24	Centru	94	1823	103	0	0	0	103	0	1288	16	0	0	0
266	Parcare Str. Spatar Milescu	Str. Spatar Milescu		Enachita Vacarescu	95	1478	33	0	0	0	33	0	0	2	0	0	0
267	Parchetul de pe langa Curtea de Apel, Judecatoria, Tribunalul Prahova	Str. Mihai Bravu	1A	Mihai Bravu	97	5625	462	0	0	0	462	0	287	24	1	0	0
268	Parcul "Fantana Arteziana Centru"	B-dul. Republicii		Centru	959	2482	1252	0	0	0	1252	0	0	21	15	0	228
269	Parcul "Malu Rosu"	Str. Magurii		Malu Rosu	99	1947	347	0	0	0	347	0	490	39	0	0	158
270	Parcul "Nichita Stanescu"	B-dul. Republicii		Centru	102	5679	3628	57	0	0	3685	0	0	81	46	0	501
271	Parcul "Statuia I. L. Caragiale"	B-dul. Republicii		Centru	98	1272	775	0	0	0	775	0	0	16	9	0	132
272	Parcul Andrei Muresanu	Sos. Nordului		Radu de la Afumati	103	38376	30315	0	0	0	30315	0	0	1088	500	0	2003
273	Parcul Biruintei Caineri	Al. Streiului	-	Vest II	2500	6557	5197	0	0	0	5197	0	0	159	55	0	813
274	Parcul Cantacuzino si loc de odihna	Str. Gheorghe Grigore Cantacuzino		Vest I	2650	12012	8158	0	0	0	8158	0	143	311	32	0	335
275	Parcul Dendrologic	B-dul. Republicii		Centru	100	25620	17200	813	0	0	18013	0	0	645	226	0	2564
276	Parcul Lamaia	Al. Godeanu	-	Vest II	2497	7075	4241	0	0	0	4241	0	0	135	1	0	676
277	Parcul Libertatii	Str. Libertatii	27A	Ploiesti Triaj	2814	14937	10305	172	0	0	10477	0	0	329	136	0	589
278	Parcul Mihai Eminescu	Str. Lunei		Mihai Eminescu	2754	6888	4645	0	0	0	4645	0	0	172	5	0	290
279	Parcul Municipal Ploiesti Vest	Str. Marasesti	285A	Parcul Municipal	2875	157614	132542	0	0	0	132542	0	4063	676	0	0	2299
280	Parcul Municipal Ploiesti Vest	Str. Marasesti	285B	Parcul Municipal	2007	518712	273166	3230	0	0	276395	117671	4685	1950	0	0	3083
281	Parcul Regele Mihai I al Romaniei	Str. Maresal Averescu		Marasesti	2812	156633	108125	507	0	0	108633	0	0	2371	0	0	4001
282	Pasaj Omnia	-		Centru	2960	184	0	0	0	0	0	0	0	0	0	0	0

Nr. crt.	Denumire	Strada	Numar postal	Amplasament	Numar imobil	Suprafata imobil [mp]	Suprafata SV [mp]	Suprafata AF [mp]	Suprafata PD [mp]	Suprafata ZC [mp]	Total zona verde [mp]	Suprafata TLN [mp]	Suprafata TD [mp]	Numar arbori	Numar arbusti	Numar trandafiri	Gard viu [ml]
283	Pasajul Pietonal 1	Str. Mihail Kogalniceanu		Centru	106	690	13	0	0	0	13	0	0	6	0	0	0
284	Pasajul Pietonal 2	Str. Gen. Traian Mosoiu		Centru	107	1482	110	0	0	0	110	0	0	5	10	0	0
285	Pasajul Pietonal 3	Str. Gheorghe Lazar		Centru	108	2511	76	0	0	0	76	0	0	34	0	0	0
286	Pasajul Pietonal 4	Str. Constantin Dobrogeanu Ghenea		Centru	109	1276	90	0	0	0	90	0	0	11	12	0	0
287	Pasajul Pietonal 5	Str. Unirii		Centru	111	890	78	0	0	0	78	0	0	0	0	0	0
288	Patinoarul artificial descoperit	Str. Maresal Averescu	18c	Marasesti	2954	4519	0	0	0	0	0	0	277	0	0	0	0
289	Pepiniera Est	Str. Mihai Bravu	228P	Zona Industriala Mihai Bravu	958	113379	0	0	0	0	0	109841	0	0	0	0	0
290	Pepiniera Nord	Str. Gageni	102 - 102B	Eden	957	146987	0	0	0	0	0	121792	21717	0	0	0	0
291	Piata 1 Decembrie 1918	B-dul. Independentei		Ploiesti Triaj	2950	25559	2447	76	0	0	2523	0	1012	42	24	0	324
292	Piata 9 Mai	Al. Prislop		9 Mai	2837	2470	2	0	0	0	2	0	0	4	0	0	0
293	Piata Aurora Vest	Str. Baraoltului		Vest I	2836	9827	52	0	0	0	52	0	0	3	0	0	35
294	Piata Centrala	Str. George Cosbuc	15	Centru	113	3677	0	0	0	0	0	0	0	0	0	0	0
295	Piata Muzicanti	Al. Lacramioarei		Democratiei	2862	1848	262	0	0	0	262	0	0	16	6	0	87
296	Piata Nord	Al. Arinului	2	Nord	114	2862	0	0	0	0	0	0	0	0	0	0	0
297	Piata Profesor Arhitect Toma Socolescu	-		Centru	104	5532	3845	0	0	0	3845	0	0	79	37	0	222
298	Policlinica Cina - domeniul privat	Str. Andrei Muresanu	56	Radu de la Afumati	39	6285	1237	0	0	0	1237	1079	0	59	2	0	0
299	Policlinica pentru Copii Ploiesti	B-dul. Independentei	18	Ana Ipatescu	2809	613	12	0	0	0	12	0	0	0	0	0	0
300	Politia Locala Ploiesti	B-dul. Independentei		Democratiei	2846	3120	712	0	0	0	712	0	0	0	0	0	0
301	Primaria Municipiului Ploiesti	B-dul. Republicii	1A	Cantacuzino	115	6397	1389	62	0	0	1451	0	0	30	38	0	0
302	Punct de Comanda Judetean	Str. Maresal Averescu	16	Marasesti	2852	4157	2734	0	0	0	2734	0	0	0	0	0	0
303	Punct Termic 1 Calea Bucuresti	B-dul. Bucureti	20T	Bariera Bucuresti	2910	207	0	0	0	0	0	0	0	0	0	0	0
304	Punct Termic 1 - 9 Mai	Str. Domnisorii	95T	9 Mai	2905	163	0	0	0	0	0	0	0	0	0	0	0
305	Punct Termic 1 Vest	Str. Sublocotenent Erou Moldoveanu Marian	12T	Vest I	2896	136	0	0	0	0	0	0	0	0	0	0	0
306	Punct termic 10 Vest	Al. Iezerului	4T	Vest II	2899	193	0	0	0	0	0	0	0	0	0	0	0
307	Punct Termic 11 Vest	Str. Bahluului	12-14	Vest II	2897	277	0	0	0	0	0	0	0	0	0	0	0
308	Punct Termic 12 Vest	Sos. Vestului	18T	Vest II	2901	138	0	0	0	0	0	0	0	0	0	0	0
309	Punct termic 14 Vest	Al. Str. Stejnic	5T	Vest I	2887	140	0	0	0	0	0	0	0	0	0	0	0
310	Punct termic 15 Vest	Str. Marasesti	412T	Vest I	2890	149	0	0	0	0	0	0	0	1	0	0	0
311	Punct Termic 16 Democratiei	Str. Cumpatul	4T	Democratiei	2882	268	0	0	0	0	0	0	0	0	0	0	0
312	Punct Termic 16 Vest	Str. Baraoltului	1T	Vest I	2894	191	0	0	0	0	0	0	0	1	0	0	0



Nr. crt.	Denumire	Strada	Numar postal	Amplasament	Numar imobil	Suprafata imobil [mp]	Suprafata SV [mp]	Suprafata AF [mp]	Suprafata PD [mp]	Suprafata ZC [mp]	Total zona verde [mp]	Suprafata TLN [mp]	Suprafata TD [mp]	Numar arbori	Numar arbusti	Numar trandafiri	Gard viu [ml]
313	Punct termic 17 Vest	Str. Soldat Erou Arhip Nicolae	5T	Vest I	2889	179	0	0	0	0	0	0	0	0	0	0	0
314	Punct termic 18 Democratiei	Al. Lacramioarei	1T	Democratiei	2908	284	0	0	0	0	0	0	0	0	0	0	0
315	Punct termic 2 - 9 Mai	Al. Strunga	2T	9 Mai	2903	235	0	0	0	0	0	0	0	1	0	0	0
316	Punct Termic 2 Calea Bucuresti	B-dul. Bucuresti	2T	Bariera Bucuresti	2909	251	0	0	0	0	0	0	0	0	0	0	0
317	Punct Termic 2 Vest	Str. Infratii	5T	Vest I	2895	155	0	0	0	0	0	0	0	1	0	0	0
318	Punct termic 22 Vest	Str. Sipote	2T	Penes Curcanul	2902	242	0	0	0	0	0	0	0	0	0	0	0
319	Punct Termic 3 - 9 Mai	Al. Arnui	3T	9 Mai	2904	164	0	0	0	0	0	0	0	0	0	0	0
320	Punct termic 3 Sud	Str. Fat Frumos	5T	Mihai Eminescu	2884	394	0	0	0	0	0	0	0	0	0	0	0
321	Punct termic 3 Vest	Str. Lacul Balea	6T	Vest I	2888	256	0	0	0	0	0	0	0	3	0	0	0
322	Punct Termic 4 - 9 Mai	Str. Frasinet	10T	Marasesti	2906	329	0	0	0	0	0	0	0	0	0	0	0
323	Punct Termic 4 Vest	Str. General Eremia Grigorescu	14T	Vest I	2927	183	0	0	0	0	0	0	0	0	0	0	0
324	Punct Termic 5 - 9 Mai	Str. Sondelor	6T	Marasesti	2407	221	0	0	0	0	0	0	0	0	0	0	0
325	Punct termic 5 Sud	Str. Bobalna	103T	Mihai Eminescu	2802	266	0	0	0	0	0	0	0	2	0	0	0
326	Punct termic 5 Vest	Str. Minerva	11T	Vest I	2893	187	0	0	0	0	0	0	0	0	0	0	0
327	Punct Termic 6 - 9 Mai	Intr. Daliei	3T	Marasesti	2473	495	0	0	0	0	0	0	0	0	0	0	0
328	Punct Termic 6 Vest	Str. General Eremia Grigorescu	2T	Vest I	2892	196	0	0	0	0	0	0	0	1	0	0	0
329	Punct Termic 7 Democratiei	Str. Cavalului	2T	Democratiei	2907	253	0	0	0	0	0	0	0	0	0	0	0
330	Punct termic 7 Vest	Str. Aotimpului	5T	Vest I	2891	218	0	0	0	0	0	0	0	1	0	0	0
331	Punct Termic 8 Vest	Al. Godeanu	10T	Vest II	2900	197	0	0	0	0	0	0	0	0	0	0	0
332	Punct Termic 9 Vest	Al. Streiului	3T	Vest II	2898	184	0	0	0	0	0	0	0	0	0	0	0
333	Punct termic Locomotiva	Str. Vagonului	1T	Ploiesti Triaj	2883	50	0	0	0	0	0	0	0	0	0	0	0
334	R.A.S.P. Ploiesti	B-dul. Independentei	17	Democratiei	2868	757	56	0	0	0	56	0	0	0	0	0	0
335	S.P.F.L. Ploiesti	B-dul. Independentei	16	Ana Ipatescu	2843	584	38	0	0	0	38	0	0	7	0	0	0
336	Sala Sporturilor Ploieti	Str. Maresal Averescu		Marasesti	2953	3062	0	0	0	0	0	0	0	0	0	0	0
337	Scoala "I. L. Caragiale"	Str. Stefan Cel Mare	5	Democratiei	2849	1380	67	0	0	0	67	0	0	0	0	0	0
338	Scoala Generala cu Clasele I-VIII "I. A. Basarabescu"	Al. Strunga	2	9 Mai	2727	6411	742	0	0	0	742	0	0	44	32	0	17
339	Scoala Generala Nr. 18	Str. Fagaras	1	Motoi	2832	4798	3797	0	0	0	3797	0	0	0	0	0	0
340	Scoala Generala Nr. 20	Str. Marasesti	239	Marasesti	2839	2401	180	0	0	0	180	0	511	15	0	0	0
341	Scoala Generala Nr. 22 "Mitica Apostol"	Str. Ciocartiei		Mitica Apostol	2831	2089	1600	0	0	0	1600	0	0	0	0	0	0
342	Scoala Generala Nr. 19	B-dul. Petrolului	7	Mimiu	2724	2321	573	0	0	0	573	193	0	1	0	0	0
343	Scoala Gimnaziala "Andrei Muresan" (Sc. nr. 23)	Str. Trotus	4	Andrei Muresanu	116	4901	1471	0	0	0	1471	0	0	28	0	0	50



Nr. crt.	Denumire	Strada	Numar postal	Amplasament	Numar imobil	Suprafata imobil [mp]	Suprafata SV [mp]	Suprafata AF [mp]	Suprafata PD [mp]	Suprafata ZC [mp]	Total zona verde [mp]	Suprafata TLN [mp]	Suprafata TD [mp]	Numar arbori	Numar arbusti	Numar trandafiri	Gard viu [ml]
344	Scoala Gimnaziala "Candiano Popescu" (Sc. nr. 7)	Str. Nucilor	39	Transilvaniei	117	4717	805	0	0	0	805	0	0	20	1	0	99
345	Scoala Gimnaziala "Elena Doamna" si Gradinita nr. 2 (Sc. nr. 2)	Str. Elena Doamna	25	Cantacuzino	118	7658	2222	0	0	0	2222	0	514	42	5	0	135
346	Scoala Gimnaziala "Florin Comisel"	Str. Jupiter	6	Rudului	2794	4970	1532	0	0	0	1532	931	0	7	0	0	0
347	Scoala Gimnaziala "Grigore Moisil" (Sc. nr. 8)	Str. Laurilor	2A	Nord	119	13191	4705	0	0	0	4705	0	0	81	4	0	119
348	Scoala Gimnaziala "H.M. Berthlot" (Sc. nr. 25)	Al. Arinului	2	Nord	120	9197	4560	0	0	0	4560	0	0	165	7	0	156
349	Scoala Gimnaziala "Ienachita Vacarescu" (Sc. nr. 4)	Str. Spatar Milescu	22	Enachita Vacarescu	121	6845	3732	0	0	0	3732	0	0	29	2	0	18
350	Scoala Gimnaziala "Nicolae Balcescu" (Sc. nr. 28)	Str. Scolii	2	Malu Rosu	123	8299	1768	0	0	0	1768	0	0	75	14	0	64
351	Scoala Gimnaziala "Nicolae Simache"	Str. Malu Rosu	102	Malu Rosu	124	5901	1871	0	0	0	1871	0	0	29	7	0	0
352	Scoala Gimnaziala "Rares Voda" (Sc. nr. 9)	Str. Rares Voda	2	Mihai Bravu	125	3970	1981	0	0	0	1981	0	0	45	10	0	0
353	Scoala Gimnaziala "Sf. Vasile" (Sc. nr. 14)	B-dul. Republicii	159A	Republicii	126	3013	173	0	0	0	173	0	0	10	0	0	20
354	Scoala Gimnaziala "Sf. Vineri"	Str. Postei	19	Postei-Bucov	128	5740	1509	0	0	0	1509	0	0	44	9	0	105
355	Scoala Gimnaziala "Sf. Vineri"	Str. Stadionului	9	Postei-Bucov	127	2931	1224	0	0	0	1224	0	0	25	7	0	0
356	Scoala Gimnaziala "Sfantul Vasile" (Sc. nr. 5)	Str. 8 Martie	2	Republicii	122	3353	809	0	0	0	809	0	0	24	11	0	90
357	Scoala Gimnaziala Nr. 1 "Radu Stanian"	Str. Bobalna	76	Ana Ipatescu	2672	5010	1347	0	0	0	1347	0	0	14	2	0	116
358	Scoala Gimnaziala Nr. 10 "George Cosbuc"	Str. Alexandru Lapusneanu	17	Democratiei	2793	6429	1566	0	0	0	1566	0	1134	70	5	0	0
359	Scoala Gimnaziala Nr. 12 "Nicolae Titulescu"	Str. Popa Farcas	23	Cantacuzino	2795	4440	771	0	0	0	771	0	0	10	0	0	53
360	Scoala Gimnaziala Nr. 15 "Mihai Eminescu"	B-dul. Republicii		Bariera Bucuresti	2796	5645	1219	0	0	0	1219	0	0	19	1	0	56
361	Scoala Gimnaziala Nr. 17 "Ioan Grigorescu"	Str. Izvoare	81	Buna Vestire	2735	8329	4130	0	0	0	4130	0	0	85	5	0	154
362	Scoala Gimnaziala Nr. 29 "George Emil Palade"	Al. Godeanu	4	Vest II	2725	7583	3045	0	0	0	3045	0	148	53	1	0	27
363	Scoala Gimnaziala Nr. 3 "Toma Caragiu"	Str. Minerva	4	Vest I	2726	9588	3944	0	0	0	3944	0	0	24	3	0	113
364	Scoala Gimnaziala Nr. 31 "Nicolae Iorga"	Str. Minerva	4	Vest I	2789	13671	1761	0	0	0	1761	0	0	94	2	0	0
365	Scoala Gimnaziala Nr. 6 "Matei Basarab - Spectrum"	Str. Infratirii	4	Vest I	2790	9042	2606	0	0	0	2606	0	0	104	0	0	0
366	Scoala Gimnaziala Nr. 9 "Rares Voda"	Str. Vornicul Boldur	3	Buna Vestire	2792	3787	1326	0	0	0	1326	0	0	23	0	0	18



Nr. crt.	Denumire	Strada	Numar postal	Amplasament	Numar imobil	Suprafata imobil [mp]	Suprafata SV [mp]	Suprafata AF [mp]	Suprafata PD [mp]	Suprafata ZC [mp]	Total zona verde [mp]	Suprafata TLN [mp]	Suprafata TD [mp]	Numar arbori	Numar arbusti	Numar trandafiri	Gard viu [ml]
367	Scoala Gimnaziala nr.13	Str. Dimitrie Bolintineanu	32	Gheorghe Doja	129	3298	915	0	0	0	915	0	0	4	0	0	0
368	Scoala Gimnaziala "Anton Pann" (Sc. nr. 16)	Str. Luminisului	8	Bereasca	130	4940	2077	0	0	0	2077	0	0	68	0	0	0
369	Scoala Posticeala Sanitara "Toma Ionescu"	Str. Predeal	28	Andrei Muresanu	302	1987	976	0	0	0	976	0	0	6	0	0	0
370	Scuar Aleea Streiului - Godeanu - Iezerului	Al. Streiului	-	Vest II	2496	2383	1912	0	0	0	1912	0	0	58	0	0	185
371	Scuar Alexandru Ioan Cuza	Str. Cuza Voda		Cantacuzino	930	2472	1617	34	0	0	1651	0	0	37	21	0	303
372	Scuar Bereasca 1	Str. Strandului		Bereasca	131	7498	7497	0	0	0	7497	0	0	137	5	0	331
373	Scuar Bereasca 2	Str. Strandului		Bereasca	132	8117	7374	0	0	0	7374	0	0	164	27	0	642
374	Scuar Buna Vestire	Str. Buna Vestire		Lupeni	2509	5704	4417	0	0	0	4417	0	0	121	0	0	617
375	Scuar Casa Sindicatelor	B-dul. Republicii		Cantacuzino	59	16756	5238	281	0	0	5520	0	0	114	328	0	928
376	Scuar Cimitir Bolivani Lot 1	Str. Eroilor		Rudului	2851	3121	2829	0	0	0	2829	0	0	47	22	0	353
377	Scuar Cimitir Bolovani Lot 2	Str. Eroilor		Rudului	2923	612	612	0	0	0	612	0	0	10	0	0	45
378	Scuar Cimitir Eroii U.S.I.	B-dul. Republicii		Republicii	101	3767	1112	0	0	0	1112	0	569	59	13	0	174
379	Scuar Cinematograf Modern	Sos. Vestului		Vest I	2813	3855	2109	0	0	0	2109	0	0	47	3	0	641
380	Scuar Gara de Nord	Str. Gen. Ion Dragalina	-	Gara	3022	877	877	0	0	0	877	0	0	3	0	0	0
381	Scuar Hotel Prahova (1)	Str. Constantin Dobrogeanu Ghenea		Centru	3002	530	530	0	0	0	530	0	0	3	13	0	100
382	Scuar Hotel Prahova (2)	Str. Nicolae Balcescu		Centru	135	299	177	98	0	0	275	0	0	0	0	0	94
383	Scuar Jianu	Str. Jianu		Democratiei	2517	1211	519	0	0	0	519	0	0	22	0	0	15
384	Scuar Piata 9 Mai	Al. Amautii		9 Mai	2664	6640	4342	0	0	0	4342	0	0	148	22	0	895
385	Scuar Piata Anton	Str. Democratiei		Democratiei	2555	1699	1363	0	0	0	1363	0	0	59	4	0	259
386	Scuar Sos. Nordului	Sos. Nordului		Republicii	136	1774	1351	0	0	0	1351	0	0	69	28	0	282
387	Scuar Statuia Caragiale	B-dul. Independentei		Democratiei	2840	1449	1004	0	0	0	1004	0	0	19	27	0	193
388	Scuar Str. Albinei	Str. Albinei		Marasesti	2499	1124	1054	0	0	0	1054	0	0	12	10	0	132
389	Scuar Str. Anul 1907	Str. Anul 1907		Ana Ipatescu	2911	578	529	0	0	0	529	0	0	7	6	0	71
390	Scuar Str. Mircea cel Batran	Str. Mircea cel Batran	FN	Buna Vestire	2040	414	386	0	0	0	386	0	0	9	0	0	45
391	Scuar Strada Praja	Str. Praja		Postei-Bucov	928	1362	639	0	0	0	639	0	0	41	0	0	120
392	Scuar Tronson Cameliei	Sos. Nordului		Nord	133	1519	422	0	0	0	422	0	0	22	7	0	98
393	Scuarul Eroilor Lot 1	Str. Eroilor		Marasesti	2838	8126	7062	0	0	0	7062	0	0	147	23	0	461
394	Scuarul Eroilor Lot 2	Str. Arhimede		Marasesti	3020	467	467	0	0	0	467	0	0	12	0	0	0
395	Sectia Politie Urbana 2 Ploiesti	Sos. Vestului	19	Crang	941	2690	470	0	0	0	470	0	395	22	0	0	29
396	Sectia Politie Urbana 3	Str. Infratirii	4	Vest I	2791	1175	223	0	0	0	223	0	0	8	0	0	0
397	Sere Ploiesti	Str. Mircea cel Batran	81	Buna Vestire	2827	43133	1064	0	0	0	1064	10671	24	0	0	0	0
398	Serviciul de Ambulanta	Sos. Vestului	24	Enachita Vacarescu	137	8366	2527	0	0	0	2527	0	0	5	0	0	0
399	Serviciul Public Finante Locale Ploiesti	B-dul. Independentei	16A	Ana Ipatescu	2799	506	0	0	0	0	0	0	0	0	0	0	0

Nr. crt.	Denumire	Strada	Numar postal	Amplasament	Numar imobil	Suprafata imobil [mp]	Suprafata SV [mp]	Suprafata AF [mp]	Suprafata PD [mp]	Suprafata ZC [mp]	Total zona verde [mp]	Suprafata TLN [mp]	Suprafata TD [mp]	Numar arbori	Numar arbusti	Numar trandafiri	Gard viu [ml]
400	Serviciul Public Local Comunitar de Evidenta a Persoanelor Casa Casatoriilor	B-dul. Independentei	10	Ana Ipatescu	2745	1189	85	0	0	0	85	0	0	13	0	0	0
401	Soseaua Buda	-		Buda	903	10225	0	0	0	0	0	0	5564	18	2	0	37
402	Soseaua Buftea	-	-	Mitica Apostol	2678	23978	5349	0	0	0	5349	0	3159	21	1	0	0
403	Soseaua Centura de Est	-		Zona Industriala Bereasca	138	9726	0	0	0	0	0	0	4433	2	0	0	0
404	Soseaua Nordului	-		Nord	139	30726	2421	28	0	0	2449	0	0	178	1	0	61
405	Soseaua Vestului	-		Enachita Vacarescu	140	52729	8454	0	0	0	8454	0	342	416	60	0	0
406	Soseaua Vestului	-	-	Vest I	2003	43167	3274	0	0	0	3274	0	128	122	45	0	8
407	Spatiu B. 1	Str. Sipote	1	Penes Curcanul	2411	1169	619	0	0	0	619	0	0	15	4	0	99
408	Spatiu B. 15	Str. Cristianul	15	Penes Curcanul	2528	339	274	0	0	0	274	0	0	18	4	0	73
409	Spatiu bl 10A-G	Str. Sondelor	1-4, 6, 8, 11	Marasesti	2406	6460	2836	0	0	0	2836	0	287	96	16	0	691
410	Spatiu bl 154A-H	Str. Cristianul	1, 2, 4, 21, 23, 25	Penes Curcanul	2409	4205	2266	0	0	0	2266	0	106	89	21	0	584
411	Spatiu bl 49, 51-56, 60	Str. Domnisorii	1, 3, 8, 10, 12, 84, 86	9 Mai	2404	6160	2977	0	0	0	2977	0	20	174	27	0	521
412	Spatiu bl 62-66, 67A-B, 68A, 69	Str. Domnisorii	5, 9, 11, 13, 14, 16, 18, 79, 81	9 Mai	2405	6238	2252	0	0	0	2252	0	0	123	28	0	740
413	Spatiu bl 6A-G	Str. Domnisorii	1, 3, 8, 11, 13, 18	Marasesti	2403	5217	2860	0	0	0	2860	0	0	102	18	0	795
414	Spatiu bl 70-77, 79-84	Str. Str. Vomicei	1-7, 83, 85, 87, 89	9 Mai	2408	9836	5034	0	0	0	5034	0	0	286	30	0	1040
415	Spatiu bl 7A1-2, B-G	Str. Domnisorii	1-4, 7, 9, 14, 16	Marasesti	2402	5839	2648	0	0	0	2648	0	43	106	19	0	780
416	Spatiu bl. A-C	Str. Teleaieni	1-9	Democratiei	2546	5209	3585	0	0	0	3585	0	0	161	15	0	383
417	Spatiu bl. 1	Str. B. P. Hasdeu	21	Democratiei	2566	478	438	0	0	0	438	0	0	23	2	0	93
418	Spatiu bl. 1	Str. Bobalna	74	Ana Ipatescu	2749	432	400	0	0	0	400	0	0	6	2	0	0
419	Spatiu bl. 1	Str. Emile Zola		Centru	141	1351	542	0	0	0	542	0	0	20	0	0	0
420	Spatiu bl. 1 12A-12F, 13	B-dul. Bucureti + Str. Barcanesti	31,33, 35	Bariera Bucuresti	2823	5995	2097	0	0	0	2097	0	0	95	0	0	0
421	Spatiu bl. 1, 3, 5	Intr. Constructorilor	74, 76, 78	Ana Ipatescu	2866	2780	2000	0	0	0	2000	0	0	42	0	0	0



Nr. crt.	Denumire	Strada	Numar postal	Amplasament	Numar imobil	Suprafata imobil [mp]	Suprafata SV [mp]	Suprafata AF [mp]	Suprafata PD [mp]	Suprafata ZC [mp]	Total zona verde [mp]	Suprafata TLN [mp]	Suprafata TD [mp]	Numar arbori	Numar arbusti	Numar trandafiri	Gard viu [ml]
422	Spatiu bl. 1, 9A-B, 10	Str. Sublocotenent Erou Moldoveanu Marian	1, 3, 5	Vest I	2649	10789	9859	0	0	0	9859	0	0	319	44	0	940
423	Spatiu bl. 10	Al. Levantica		Democratiei	2540	2231	1379	0	0	0	1379	0	0	67	5	0	35
424	Spatiu bl. 10, 12	Str. Stefan Greceanu	10,12	Postei-Bucov	144	650	630	0	0	0	630	0	0	18	5	0	102
425	Spatiu bl. 100	Str. Soldat Erou Nicolae Arhip	1	Vest I	2611	2490	2103	0	0	0	2103	0	0	85	4	0	350
426	Spatiu bl. 101, 107-108	Str. Vitejilor		Enachita Vacarescu	145	7665	3226	0	0	0	3226	0	106	151	8	0	693
427	Spatiu bl. 101,144,147-150	Sos. Nordului		Nord	146	28653	18524	0	0	0	18524	0	192	625	78	0	1907
428	Spatiu bl. 101-103	Sos. Vestului	18-20	Vest II	2444	9504	4503	0	0	0	4503	0	36	187	7	0	560
429	Spatiu bl. 102-103, 105	Str. Spatar Milescu		Enachita Vacarescu	147	6136	3145	0	0	0	3145	0	128	109	25	0	719
430	Spatiu bl. 102-106,109A,109-11,114-116,124,125	Str. Gageni		Nord	148	61145	41022	0	0	0	41022	0	721	1393	68	0	5430
431	Spatiu bl. 105,107	Str. Gageni		Radu de la Afumati	149	2048	873	0	0	0	873	0	990	37	1	0	46
432	Spatiu bl. 105A	Str. Gageni		Radu de la Afumati	150	518	471	0	0	0	471	0	27	21	1	0	0
433	Spatiu bl. 106, 110-111, 114	Str. Maiu Rosu		Enachita Vacarescu	151	6980	2733	0	0	0	2733	0	136	92	6	0	676
434	Spatiu bl. 108-110	Sos. Vestului	2-6	Vest II	2479	4525	4318	0	0	0	4318	0	0	152	5	0	503
435	Spatiu bl. 109	Str. Gageni	109	Radu de la Afumati	152	882	852	0	0	0	852	0	0	23	1	0	10
436	Spatiu bl. 109, 112	Str. Spatar Milescu		Enachita Vacarescu	153	2503	1058	0	0	0	1058	0	0	52	4	0	290
437	Spatiu bl. 10A,13	Str. Sabelnelor		Mihai Bravu	214	1680	578	0	0	0	578	0	8	32	0	0	154
438	Spatiu bl. 10C2	B-dul. Republicii		Republicii	154	4426	617	0	0	0	617	0	0	35	12	0	103
439	Spatiu bl. 10E1, 10E2, 136, 138	Str. Verii		Cantacuzino	155	4575	1635	0	0	0	1635	0	365	81	5	0	283
440	Spatiu bl. 11	Al. Levantica	2	Democratiei	2542	1990	1660	0	0	0	1660	0	0	46	4	0	222
441	Spatiu bl. 1-10	Str. Erou Serg. Maj. Gh. Mateescu		Malu Rosu	156	25000	12877	0	0	0	12877	0	479	471	13	0	1100
442	Spatiu bl. 1-11	Al. Pajurei	22	Mihai Eminescu	2753	13071	8541	0	0	0	8541	0	0	303	8	0	705
443	Spatiu bl. 111, 116, 175	Al. Zamora	5, 5A, 7	Vest II	2482	4094	3823	0	0	0	3823	0	0	129	6	0	565
444	Spatiu bl. 11-13	Str. Malu Rosu		Malu Rosu	157	2340	2094	0	0	0	2094	0	0	73	5	0	478
445	Spatiu bl. 11-16	Str. Gheroghe Grigore Cantacuzino	259, 261, 263, 265, 267, 269	Vest I	2648	15978	5930	0	0	0	5930	0	0	307	0	0	854
446	Spatiu bl. 112A-B	Al. Zamora	3	Vest II	2505	2516	1992	0	0	0	1992	0	207	44	2	0	206
447	Spatiu bl. 113, 115	Str. Spatar Milescu		Enachita Vacarescu	158	1694	674	0	0	0	674	0	274	21	0	0	239



Nr. crt.	Denumire	Strada	Numar postal	Amplasament	Numar imobil	Suprafata imobil [mp]	Suprafata SV [mp]	Suprafata AF [mp]	Suprafata PD [mp]	Suprafata ZC [mp]	Total zona verde [mp]	Suprafata TLN [mp]	Suprafata TD [mp]	Numar arbori	Numar arbusti	Numar trandafiri	Gard viu [ml]
448	Spatiu bl. 113-115	Al. Godeanu	2	Vest II	2504	1881	1374	0	0	0	1374	0	0	38	1	0	153
449	Spatiu bl. 114-115	Al. Godeanu	8, 10	Vest II	2466	4152	3600	0	0	0	3600	0	0	89	0	0	556
450	Spatiu bl. 117D, 118, 119	Al. Godeanu	2, 4, 6	Vest II	2449	6366	4669	0	0	0	4669	0	0	161	0	0	805
451	Spatiu bl. 119	Str. Carol Davila		Enachita Vacarescu	159	5635	1414	0	0	0	1414	0	1872	67	22	0	101
452	Spatiu bl. 11B	Str. Sondelor	12	Marasesti	2419	1788	636	0	0	0	636	0	0	12	0	0	18
453	Spatiu bl. 12	Al. Lacramioarei	2	Democratiei	2543	1026	953	0	0	0	953	0	0	26	3	0	136
454	Spatiu bl. 1-2	Sos. Vestului		Crang	160	2324	821	0	0	0	821	0	557	24	13	0	158
455	Spatiu bl. 120	Str. Vitejilor		Enachita Vacarescu	161	5055	1936	0	0	0	1936	0	212	90	6	0	517
456	Spatiu bl. 120	Str. Cosminele	4	Vest II	2515	1969	1689	0	0	0	1689	0	0	54	2	0	232
457	Spatiu bl. 121	Str. Spatar Milescu		Enachita Vacarescu	162	4315	2006	0	0	0	2006	0	48	92	6	0	531
458	Spatiu bl. 121-123	Al. Godeanu	1-3	Vest II	2483	4568	3899	0	0	0	3899	0	0	119	2	0	247
459	Spatiu bl. 122	Al. Stanisoarei	4	Vest II	2484	2060	1984	0	0	0	1984	0	0	51	4	0	293
460	Spatiu bl. 122	Str. Carol Davila		Enachita Vacarescu	163	3420	2227	0	0	0	2227	0	0	71	19	0	496
461	Spatiu bl. 122, 125	Str. Cosmonautilor		Enachita Vacarescu	164	2719	1396	0	0	0	1396	0	277	46	15	0	332
462	Spatiu bl. 123	Str. Carol Davila		Enachita Vacarescu	165	2756	1069	0	0	0	1069	0	0	51	20	0	248
463	Spatiu bl. 124	Al. Stanisoarei	2	Vest II	2486	1852	1219	0	0	0	1219	0	0	39	3	0	239
464	Spatiu bl. 124, 124B, 124C, 124F, 126B	Str. Cosmonautilor		Enachita Vacarescu	190	5494	2421	0	0	0	2421	0	0	90	16	0	496
465	Spatiu bl. 126-127, 129	Al. Zarandului	2, 2A, 4, 6	Vest II	2461	7020	5668	0	0	0	5668	0	0	198	6	0	940
466	Spatiu bl. 128	Str. Cosminele	8	Vest II	2503	840	577	0	0	0	577	0	0	16	0	0	101
467	Spatiu bl. 128-130	Str. Gh. Gr. Cantacuzino		Enachita Vacarescu	166	13331	4881	0	0	0	4881	0	332	219	33	0	743
468	Spatiu bl. 12A, 12B, 15, 16, 17, 18A, 18B, 31	Sos. Nordului		Nord	942	33038	26438	0	0	0	26438	0	0	806	49	0	3104
469	Spatiu bl. 12A, 59A	Al. Petrochimistilor		Mihai Bravu	143	1627	1299	0	0	0	1299	0	106	43	0	0	273
470	Spatiu bl. 12A-F	Str. Domnisoni	9, 13, 15	Marasesti	2431	8518	4403	0	0	0	4403	0	74	142	5	0	691
471	Spatiu bl. 12J-H	Str. Faget	1, 3, 5	Marasesti	2661	2047	677	0	0	0	677	0	0	17	4	0	168
472	Spatiu bl. 1-3	Al. Pajurei	4, 6, 8	Mihai Eminescu	2578	3807	3328	0	0	0	3328	0	0	113	0	0	209
473	Spatiu bl. 1-3, 3A, 4, 5, 7, 9, 100A, 102-130	Str. C-tin Brezeanu		Republicii	167	43551	19288	0	0	0	19288	0	506	731	101	0	3444
474	Spatiu bl. 130, 144-148	Str. Bahluiului	2-10; 10A	Vest II	2475	14483	9293	0	0	0	9293	0	0	322	22	0	1123
475	Spatiu bl. 131	Str. Cosminele	10	Vest II	2465	1616	1142	0	0	0	1142	0	0	36	2	0	202
476	Spatiu bl. 131-134	Str. Gh. Gr. Cantacuzino		Enachita Vacarescu	168	15484	7770	0	0	0	7770	0	136	340	69	0	1649
477	Spatiu bl. 13-13A	Al. Levantica	2	Democratiei	2535	1573	948	0	0	0	948	0	89	31	0	0	125

Nr. crt.	Denumire	Strada	Numar postal	Amplasament	Numar imobil	Suprafata imobil [mp]	Suprafata SV [mp]	Suprafata AF [mp]	Suprafata PD [mp]	Suprafata ZC [mp]	Total zona verde [mp]	Suprafata TLN [mp]	Suprafata TD [mp]	Numar arbori	Numar arbusti	Numar trandafiri	Gard viu [ml]
478	Spatiu bl. 132, 171	Al. Iezerului	1-3	Vest II	2507	5089	3482	0	0	0	3482	0	0	109	0	0	496
479	Spatiu bl. 133	Al. Iezerului	4	Vest II	2464	3500	1974	0	0	0	1974	0	0	69	3	0	292
480	Spatiu bl. 134-135	Al. Iezerului	5, 7	Vest II	2470	3159	1864	0	0	0	1864	0	0	76	0	0	247
481	Spatiu bl. 135	Str. Crisan		Enachita Vacarescu	169	4162	2144	0	0	0	2144	0	218	87	15	0	574
482	Spatiu bl. 136	Al. Streiului	3	Vest II	2481	4066	3470	0	0	0	3470	0	0	107	5	0	456
483	Spatiu bl. 137	Al. Streiului	1	Vest II	2514	517	108	0	0	0	108	0	0	1	0	0	26
484	Spatiu bl. 137	Str. Gornistilor		Enachita Vacarescu	170	3371	1462	0	0	0	1462	0	0	71	12	0	206
485	Spatiu bl. 138	Str. Faciei		Enachita Vacarescu	171	5087	3186	0	0	0	3186	0	0	110	14	0	390
486	Spatiu bl. 138	Str. Bahluiului	1	Vest II	2480	1691	1251	0	0	0	1251	0	0	55	0	0	268
487	Spatiu bl. 139	Str. Gornistilor		Enachita Vacarescu	173	2133	1069	0	0	0	1069	0	0	37	3	0	189
488	Spatiu bl. 139 A, 139 I	Str. Spatar Milescu		Enachita Vacarescu	172	5331	2231	0	0	0	2231	0	0	101	29	0	522
489	Spatiu bl. 139, 173-174	Al. Zarandului	1, 3, 5	Vest II	2462	2033	1814	0	0	0	1814	0	0	52	4	0	208
490	Spatiu bl. 139-143	Str. Rapsodie		Nord	174	10233	7486	0	0	0	7486	0	0	232	100	0	1169
491	Spatiu bl. 13J	Str. Murelor		Marasesti	2654	1496	627	0	0	0	627	0	0	26	1	0	148
492	Spatiu bl. 14	Str. Deltei		Malu Rosu	175	1079	617	0	0	0	617	0	265	36	4	0	126
493	Spatiu bl. 1-4	Str. Democratiei	91, 95, 99, 101	Democratiei	2537	12111	9806	0	0	0	9806	0	0	395	35	0	932
494	Spatiu bl. 14, 15	Str. Ciprian Porumbescu	2	Democratiei	2538	5286	4638	0	0	0	4638	0	0	161	34	0	492
495	Spatiu bl. 14, 16	Str. Stefan Greceanu	14,16	Postei-Bucov	176	1453	567	0	0	0	567	0	0	15	15	0	137
496	Spatiu bl. 140	Str. Spatar Milescu		Enachita Vacarescu	177	3986	1901	0	0	0	1901	0	128	72	5	0	498
497	Spatiu bl. 140-143	Str. Bahluiului	3-9	Vest II	2489	3898	2825	0	0	0	2825	0	0	70	0	0	434
498	Spatiu bl. 141	Str. Malu Rosu		Enachita Vacarescu	178	9050	3882	0	0	0	3882	0	34	151	48	0	902
499	Spatiu bl. 14-20, 24	Str. Erou Serg. Maj. Gh. Mateescu		Malu Rosu	179	18618	13303	0	0	0	13303	0	226	420	23	0	1580
500	Spatiu bl. 149-150	Str. Bahluiului	12-14	Vest II	2474	2812	2277	0	0	0	2277	0	0	60	25	0	409
501	Spatiu bl. 14A,14B,14C	Str. Barcanesti	1,3,5	Bariera Bucuresti	2822	3248	1012	0	0	0	1012	0	0	38	7	0	246
502	Spatiu bl. 14A-C	Str. Eroilor		Marasesti	2646	1356	1041	0	0	0	1041	0	0	26	18	0	236
503	Spatiu bl. 14D-F	Str. Eroilor		Marasesti	2645	1452	1073	0	0	0	1073	0	0	28	9	0	210
504	Spatiu bl. 14G-I	Str. Murelor	11	Marasesti	2638	4215	1200	0	0	0	1200	0	0	68	2	0	227
505	Spatiu bl. 150A-H	Str. Calarasi	1, 185, 187, 189, 191, 195, 197, 199	Penes Curcanul	2415	5506	2424	0	0	0	2424	0	0	109	17	0	632



Nr. crt.	Denumire	Strada	Numar postal	Amplasament	Numar imobil	Suprafata imobil [mp]	Suprafata SV [mp]	Suprafata AF [mp]	Suprafata PD [mp]	Suprafata ZC [mp]	Total zona verde [mp]	Suprafata TLN [mp]	Suprafata TD [mp]	Numar arbori	Numar arbusti	Numar trandafiri	Gard viu [ml]
506	Spatiu bl. 150J-L	Str. Cristianul	14, 16, 18	Penes Curcanul	2527	1465	773	0	0	0	773	0	0	53	4	0	212
507	Spatiu bl. 151	Al. Iezerului	9	Vest II	2469	2980	2626	0	0	0	2626	0	0	119	1	0	240
508	Spatiu bl. 151B-C	Str. Pacii	3, 8	Penes Curcanul	2412	1701	841	0	0	0	841	0	0	42	9	0	213
509	Spatiu bl. 152	Al. Varbilau	2	Vest II	2516	1446	1009	0	0	0	1009	0	0	37	0	0	206
510	Spatiu bl. 152A-B	Str. Cristianul	17, 19	Penes Curcanul	2529	1491	580	0	0	0	580	0	0	45	1	0	82
511	Spatiu bl. 152C-F	Str. Calarasi	5, 7, 9	Penes Curcanul	2530	1781	662	0	0	0	662	0	56	37	6	0	216
512	Spatiu bl. 152G-H	Str. Penes Curcanul	8, 9	Penes Curcanul	2531	1463	683	0	0	0	683	0	0	48	6	0	194
513	Spatiu bl. 152I-K	Str. Sipote	2, 4, 6	Penes Curcanul	2410	2288	731	0	0	0	731	0	63	50	3	0	126
514	Spatiu bl. 153A-153G	Al. Varbilau	1-7	Vest II	2478	1613	1554	0	0	0	1554	0	0	32	6	0	322
515	Spatiu bl. 153A-C	Intr. Regimentului	1, 3, 5	Penes Curcanul	2413	2409	1910	0	0	0	1910	0	49	33	1	0	165
516	Spatiu bl. 154A-154B	Str. Bahluiului	13	Vest II	2487	949	766	0	0	0	766	0	0	32	1	0	197
517	Spatiu bl. 155-156	Al. Streiului	2-4	Vest II	2488	3213	2932	0	0	0	2932	0	0	69	2	0	273
518	Spatiu bl. 155A-C	Intr. Cazarmii	2, 4, 6	Penes Curcanul	2414	2552	817	0	0	0	817	0	0	40	6	0	148
519	Spatiu bl. 156A-B	Str. Calarasi	2, 4	Penes Curcanul	2526	494	346	0	0	0	346	0	0	13	1	0	77
520	Spatiu bl. 156C-J	Str. Cristianul	22, 24, 26, 28, 201, 203, 205, 207	Penes Curcanul	2490	5214	3344	0	0	0	3344	0	0	112	24	0	828
521	Spatiu bl. 157-158	Al. Silistei	1-3	Vest II	2477	3409	2946	0	0	0	2946	0	0	96	2	0	324
522	Spatiu bl. 159	Al. Silistei	2	Vest II	2512	3013	2898	0	0	0	2898	0	0	91	27	0	378
523	Spatiu bl. 15A-B	Str. Murelor	32	Marasesti	2637	1083	805	0	0	0	805	0	0	52	0	0	88
524	Spatiu bl. 15A-F	B-dul. Bucureti	2-2a-2f	Bariera Bucuresti	2807	6334	3980	0	0	0	3980	0	0	148	12	0	780
525	Spatiu bl. 15C-F	Str. Granitului	6, 8, 10	Marasesti	2636	2491	1367	0	0	0	1367	0	0	44	18	0	396
526	Spatiu bl. 15G	Str. Casin	7	Marasesti	2635	522	462	0	0	0	462	0	0	25	0	0	148
527	Spatiu bl. 15H-J	Intr. Daliei	3, 5,	Marasesti	2428	2090	660	0	0	0	660	0	125	24	8	0	202
528	Spatiu bl. 16, 28-30	Str. Romana	28-30	Centru	180	342	3	0	0	0	3	0	0	2	0	0	0
529	Spatiu bl. 160A-160B	Al. Ciucului	1	Vest II	2513	1877	1765	0	0	0	1765	0	0	56	2	0	262
530	Spatiu bl. 161	Str. Bahluiului	17	Vest II	2476	2303	2248	0	0	0	2248	0	0	40	2	0	268
531	Spatiu bl. 16-19	Str. Sabinelor		Mihai Bravu	247	4559	3433	0	0	0	3433	0	240	142	5	0	266
532	Spatiu bl. 162	Str. Bahluiului	16	Vest II	2471	1472	876	0	0	0	876	0	0	35	2	0	229
533	Spatiu bl. 163A-F	Str. Cosminele	14	Vest II	2511	745	710	0	0	0	710	0	0	18	13	0	133
534	Spatiu bl. 163B-163F	Str. Marasesti	280-288	Vest II	2472	2509	2036	0	0	0	2036	0	0	66	28	0	397



Nr. crt.	Denumire	Strada	Numar postal	Amplasament	Numar imobil	Suprafata imobil [mp]	Suprafata SV [mp]	Suprafata AF [mp]	Suprafata PD [mp]	Suprafata ZC [mp]	Total zona verde [mp]	Suprafata TLN [mp]	Suprafata TD [mp]	Numar arbori	Numar arbusti	Numar trandafiri	Gard viu [ml]
535	Spatiu bl. 163G	Str. Cosminele	12A	Vest II	2502	515	350	0	0	0	350	0	0	18	0	0	48
536	Spatiu bl. 167, 172	Al. Ciucului	4, 6	Vest II	2468	6815	4057	0	0	0	4057	0	0	121	6	0	427
537	Spatiu bl. 168	Str. Cosminele	12	Vest II	2467	1551	1269	0	0	0	1269	0	0	31	2	0	215
538	Spatiu bl. 168-169	Al. Ciucului	2	Vest II	2506	754	714	0	0	0	714	0	0	20	2	0	116
539	Spatiu bl. 16A-C	Str. Casin	7, 9, 11	Marasesti	2425	2360	912	0	0	0	912	0	619	65	9	0	308
540	Spatiu bl. 16D	Str. Casin	13	Marasesti	2625	893	561	0	0	0	561	0	100	25	4	0	40
541	Spatiu bl. 1-7	Str. Mandra		Cantacuzino	181	3214	2045	0	0	0	2045	0	0	76	16	0	132
542	Spatiu bl. 17, 118	Str. Carol Davila		Enachita Vacarescu	182	5059	1927	0	0	0	1927	0	0	63	5	0	309
543	Spatiu bl. 170	Al. Iezerului	2	Vest II	2463	1115	918	0	0	0	918	0	0	17	0	0	183
544	Spatiu bl. 17-18	Str. Sublocotenent Erou Moldoveanu Marian	2. 269	Vest I	2914	3099	2503	0	0	0	2503	0	0	114	7	0	402
545	Spatiu bl. 176-177	Str. Cosminele	1, 1A, 3, 3A	Vest II	2445	5339	1340	0	0	0	1340	0	0	88	2	0	237
546	Spatiu bl. 179-181	Str. Cosminele	9-17	Vest II	2446	5915	1470	0	0	0	1470	0	178	23	2	0	100
547	Spatiu bl. 18 I-J	Str. Str. Victoras	6, 8	Marasesti	2433	868	760	0	0	0	760	0	0	13	7	0	191
548	Spatiu bl. 18-19bis, 24-25	Str. Infratii	1, 3, 5	Vest I	2643	5910	3955	0	0	0	3955	0	0	153	19	0	594
549	Spatiu bl. 182A-F	Al. Ciucului	3	Vest II	2460	1042	955	0	0	0	955	0	0	37	1	0	208
550	Spatiu bl. 184	Str. Tunari		Mihai Bravu	183	1646	1334	0	0	0	1334	0	86	42	2	0	66
551	Spatiu bl. 18H1-H3	Str. Str. Victoras	2, 4, 8	Marasesti	2427	2631	2006	0	0	0	2006	0	0	47	42	0	412
552	Spatiu bl. 19	Str. Sublocotenent Erou Moldoveanu Marian	4	Vest I	2913	941	870	0	0	0	870	0	31	24	12	0	142
553	Spatiu bl. 1-9	Al. Codrului		Republicii	184	10511	5211	0	0	0	5211	0	0	250	28	0	723
554	Spatiu bl. 1-9, 11-12A-B-18, 20-22, 25, 61	Str. Marasesti	1-6, 8, 10, 12, 14, 259, 261, 263, 271, 275, 277	9 Mai	2669	19881	7060	0	0	0	7060	0	77	360	73	0	1791
555	Spatiu bl. 1A,6,6A,6B	Str. Sabelor		Mihai Bravu	185	4728	3324	0	0	0	3324	0	272	96	14	0	394
556	Spatiu bl. 1A-1D, 2, 3A-3C,3D,5B	Str. Comatel	177	Mihai Bravu	186	9655	5482	0	0	0	5482	0	10	211	12	0	1281
557	Spatiu bl. 1A-C	B-dul. Bucureti	24, 24A, 24B, 24C	Bariera Bucuresti	2818	4726	1841	0	0	0	1841	0	0	45	4	0	338
558	Spatiu bl. 1G, 1B, 2A2, 2B, 2E13, 160B, 192A,186,2H1,156,1AB,1F 2,2E2	Str. Curcubeului	46	Cantacuzino	187	15890	6148	0	0	0	6148	0	880	184	0	0	1209
559	Spatiu bl. 2	Al. Arinului	2	Nord	188	1544	1197	0	0	0	1197	0	0	34	0	0	230
560	Spatiu bl. 2	Str. Bobalna	74	Ana Ipatescu	2750	366	339	0	0	0	339	0	0	8	0	0	67

Nr. crt.	Denumire	Strada	Numar postal	Amplasament	Numar imobil	Suprafata imobil [mp]	Suprafata SV [mp]	Suprafata AF [mp]	Suprafata PD [mp]	Suprafata ZC [mp]	Total zona verde [mp]	Suprafata TLN [mp]	Suprafata TD [mp]	Numar arbori	Numar arbusti	Numartrandafiri	Gard viu [ml]
561	Spatiu bl. 2	Str. B. P. Hasdeu	22	Democratiei	2567	465	443	0	0	0	443	0	0	26	7	0	0
562	Spatiu bl. 2, 159, 161, 167	Str. Mihai Bravu		Mihai Bravu	189	9447	6224	0	0	0	6224	0	27	205	18	0	1094
563	Spatiu bl. 2, 4, 13, 15, 17, 19, 146, 148, 150, 152, 154,3G,3D1,3D2	Str. Curcubului		Cantacuzino	191	8994	3960	0	0	0	3960	0	0	130	70	0	751
564	Spatiu bl. 2, 4, 6	Intr. Constructorilor	1, 2, 4, 6	Ana Ipatescu	2867	2175	1490	0	0	0	1490	0	233	38	5	0	48
565	Spatiu bl. 2,2A,2B,B1,2D,2C,6,8,B3,2,4	Str. Grindului		Andrei Muresanu	194	13480	8551	0	0	0	8551	0	667	242	27	0	985
566	Spatiu bl. 2,4,6,8,10	Str. George Toparceanu		Postei-Bucov	195	2357	1996	0	0	0	1996	0	0	14	0	0	0
567	Spatiu bl. 20	Str. Constantin Brezeanu		Republicii	929	467	128	0	0	0	128	0	0	4	0	0	16
568	Spatiu bl. 20, 22	Str. Gheorghe Doja	20	Gheorghe Doja	196	1925	951	0	0	0	951	0	0	35	20	0	165
569	Spatiu bl. 20,21	Al. Nalbei	1-2	Nord	197	10129	8692	0	0	0	8692	0	0	272	2	0	656
570	Spatiu bl. 20-22	Str. Sublocotenent Erou Moldoveanu Marian	6, 8, 10	Vest I	2438	5771	3807	0	0	0	3807	0	323	163	19	0	298
571	Spatiu bl. 20-22bis	Str. Infratii	7A-C	Vest I	2920	2515	2367	0	0	0	2367	0	0	102	8	0	400
572	Spatiu bl. 21-23	Al. Scolii		Malu Rosu	198	3894	3755	0	0	0	3755	0	0	112	3	0	459
573	Spatiu bl. 23	Str. Infratii	3	Vest I	2653	2501	1563	0	0	0	1563	0	78	96	4	0	11
574	Spatiu bl. 23, 24A-B	Al. Prislop	9, 11, 13	9 Mai	2421	1389	787	0	0	0	787	0	201	40	16	0	237
575	Spatiu bl. 2-4	Str. Sublocotenent Erou Moldoveanu Marian	16, 18, 20	Vest I	2641	3351	2461	0	0	0	2461	0	109	145	0	0	217
576	Spatiu bl. 2-4	Str. Curcubului	184	Cantacuzino	3023	2498	0	0	0	0	0	0	0	0	0	0	0
577	Spatiu bl. 2-4,4A,5,6-9,9A,10	Sos. Nordului		Nord	199	31525	23125	0	0	0	23125	0	264	722	85	0	2184
578	Spatiu bl. 24,71,117,119-123,129-134,138	Str. Cameliei		Nord	200	83781	62109	0	0	0	62109	0	0	1737	57	0	5764
579	Spatiu bl. 24A-24D, 25A-25C	Str. Mihai Bravu		Mihai Bravu	201	4180	1922	0	0	0	1922	0	887	72	3	0	414
580	Spatiu bl. 25	Al. Ciresarilor		Malu Rosu	202	4297	2204	0	0	0	2204	0	89	74	9	0	310
581	Spatiu bl. 26	Str. Clementei		Republicii	203	1724	1044	0	0	0	1044	0	0	30	5	0	121
582	Spatiu bl. 26	B-dul. Republicii		Republicii	204	3917	1511	0	0	0	1511	0	0	29	18	0	80
583	Spatiu bl. 26-29	Str. Bucsoiului	1, 3, 279, 281	9 Mai	2668	3588	2374	0	0	0	2374	0	0	107	20	0	478
584	Spatiu bl. 26-29, 26bis	Str. General Eremia Grigorescu	2, 4, 6, 8	Vest I	2603	5148	4351	0	0	0	4351	0	0	113	0	0	617
585	Spatiu bl. 26A, 26B-28D, 29, 29C, 30A, 30B, 31, 32,	Str. Theodor Aman		Mihai Bravu	205	12191	6281	0	0	0	6281	0	0	206	0	0	1422
586	Spatiu bl. 27	B-dul. Republicii		Republicii	206	4187	1928	0	0	0	1928	0	0	95	0	0	517
587	Spatiu bl. 27-28	Al. Ciresarilor		Malu Rosu	207	5040	4803	0	0	0	4803	0	0	153	0	0	682



Nr. crt.	Denumire	Strada	Numar postal	Amplasament	Numar imobil	Suprafata imobil [mp]	Suprafata SV [mp]	Suprafata AF [mp]	Suprafata PD [mp]	Suprafata ZC [mp]	Total zona verde [mp]	Suprafata TLN [mp]	Suprafata TD [mp]	Numar arbori	Numar arbusti	Numar trandafiri	Gard viu [ml]
588	Spatiu bl. 28	B-dul. Republicii		Republicii	208	4459	1852	0	0	0	1852	0	0	57	22	0	281
589	Spatiu bl. 28-28C,30,32,32A,36,36A,37	Str. Cameliei		Nord	209	30578	17809	0	0	0	17809	0	0	567	16	0	2311
590	Spatiu bl. 28-30	Str. Romana	16	Centru	211	87	42	0	0	0	42	0	0	2	7	0	7
591	Spatiu bl. 29	Str. Dealul cu Piatra		Malu Rosu	212	2242	1852	0	0	0	1852	0	0	76	12	0	327
592	Spatiu bl. 29	B-dul. Republicii		Republicii	213	2102	1005	0	0	0	1005	0	0	34	12	0	125
593	Spatiu bl. 29 A	Sos. Vestului		Crang	943	958	489	0	0	0	489	0	0	15	0	0	34
594	Spatiu bl. 2A, 2C	Str. Constantin Dobrogeanu Gherea		Centru	215	738	0	0	0	0	0	0	33	1	0	0	0
595	Spatiu bl. 2B, 2C, 3A,-3E, 4A-4D	B-dul. Bucureti	10,14,18,20,22	Bariera Bucuresti	2806	7189	2653	0	0	0	2653	0	0	153	6	0	611
596	Spatiu bl. 2bis	Str. Bibescu Voda		Centru	955	270	27	0	0	0	27	0	0	2	0	0	0
597	Spatiu bl. 3	Str. Libertatii		9 Mai	2660	3660	1289	0	0	0	1289	1041	18	22	0	0	262
598	Spatiu bl. 3	Str. Baraoltului	3A	Vest I	2443	78	23	0	0	0	23	0	0	0	0	0	0
599	Spatiu bl. 3	Al. Libelulei		Democratiei	2570	1047	888	0	0	0	888	0	0	24	6	0	153
600	Spatiu bl. 3,5,6	Str. Gheorghe Doja		Gheorghe Doja	217	3258	1345	0	0	0	1345	0	215	48	30	0	351
601	Spatiu bl. 30	Str. Luminii		Republicii	218	3487	1252	0	0	0	1252	0	264	67	37	0	300
602	Spatiu bl. 30, 42-43	Str. Erou Serg. Maj. Gh. Mateescu		Malu Rosu	219	6466	5535	0	0	0	5535	0	0	218	15	0	756
603	Spatiu bl. 30-31	Str. Lacul Balea	2, 4	Vest I	2588	2878	2534	0	0	0	2534	0	0	85	11	0	237
604	Spatiu bl. 30A-30G	Str. Libertatii	1	9 Mai	2659	4330	2356	0	0	0	2356	0	0	117	21	0	547
605	Spatiu bl. 31	Str. Lapusna		Republicii	221	2838	927	0	0	0	927	0	517	43	29	0	216
606	Spatiu bl. 31	B-dul. Republicii		Republicii	220	5337	1746	0	0	0	1746	0	0	62	35	0	446
607	Spatiu bl. 31A, 31B,31G, 32, 33	Str. Magurii		Malu Rosu	222	6410	2177	0	0	0	2177	0	169	107	2	0	292
608	Spatiu bl. 32	Str. Lapusna		Cantacuzino	223	4303	1396	0	0	0	1396	0	0	53	47	0	402
609	Spatiu bl. 32 K, 32L	Str. Elena Doamna		Cantacuzino	224	901	384	0	0	0	384	0	0	18	0	0	87
610	Spatiu bl. 32-33	Str. Lacul Balea	6, 8	Vest I	2586	4247	2180	0	0	0	2180	0	0	111	6	0	213
611	Spatiu bl. 32A-E	Str. Bucsoiului		9 Mai	2662	3720	1480	0	0	0	1480	0	483	41	1	0	348
612	Spatiu bl. 33, A-G	Str. Gheorghe Doja		Centru	225	20522	5811	0	0	0	5811	0	0	230	42	0	1301
613	Spatiu bl. 33A, 33B, 34, 35A, 35B, 35D	Str. Mihai Bravu		Mihai Bravu	226	5032	3100	0	0	0	3100	0	73	88	14	0	507
614	Spatiu bl. 34, 37-39	Al. Profesorilor		Malu Rosu	227	6109	3499	0	0	0	3499	0	792	162	2	0	814
615	Spatiu bl. 3-4, 6	B-dul. Republicii		Republicii	228	7364	4211	0	0	0	4211	0	0	174	23	0	636
616	Spatiu bl. 34A1,34A2	Str. Vasile Conta		Gheorghe Doja	229	1881	1419	0	0	0	1419	0	0	66	51	0	363
617	Spatiu bl. 34E,34F	Str. Gheorghe Doja		Gheorghe Doja	230	987	689	0	0	0	689	0	0	21	16	0	205
618	Spatiu bl. 34L	Str. Splaiului		Gheorghe Doja	944	227	217	0	0	0	217	0	0	5	0	0	118
619	Spatiu bl. 34R2	Str. Costache Negruzzi		Gheorghe Doja	231	510	480	0	0	0	480	0	0	9	0	0	118



Nr. crt.	Denumire	Strada	Numar postal	Amplasament	Numar imobil	Suprafata imobil [mp]	Suprafata SV [mp]	Suprafata AF [mp]	Suprafata PD [mp]	Suprafata ZC [mp]	Total zona verde [mp]	Suprafata TLN [mp]	Suprafata TD [mp]	Numar arbori	Numar arbusti	Numar trandafiri	Gard viu [ml]
620	Spatiu bl. 35,35A,38,41,43-46,46A	Str. Camelliei		Nord	232	45308	32337	0	0	0	32337	0	0	1111	219	0	3224
621	Spatiu bl. 35A1	Str. Gheorghe Doja		Gheorghe Doja	233	1768	1229	0	0	0	1229	0	0	30	73	0	318
622	Spatiu bl. 35B-35G,35	Str. Malu Rosu		Malu Rosu	234	4265	1212	0	0	0	1212	0	302	54	7	0	303
623	Spatiu bl. 36	Str. Baraoltului	1	Vest I	2640	2390	1799	0	0	0	1799	0	425	96	0	0	19
624	Spatiu bl. 36A, 37A, 37B	Str. Mihai Bravu		Mihai Bravu	235	3283	1408	0	0	0	1408	0	0	31	17	0	271
625	Spatiu bl. 37A-37D	Str. Gheorghe Doja		Gheorghe Doja	236	2798	976	0	0	0	976	0	0	28	35	0	169
626	Spatiu bl. 37A-37F	Str. Catinei		Nord	237	23541	20257	0	0	0	20257	0	0	404	1	0	1231
627	Spatiu bl. 37F_37L	Str. Andrei Muresan		Gheorghe Doja	238	2195	343	0	0	0	343	0	0	16	7	0	84
628	Spatiu bl. 38A-B, 39	Str. Anotimpului	1, 3	Vest I	2627	8525	7705	0	0	0	7705	0	0	224	15	0	838
629	Spatiu bl. 39	Al. Strunga	2, 4	9 Mai	2432	1949	1388	0	0	0	1388	0	466	50	26	0	211
630	Spatiu bl. 3B	Str. Tache Ionescu	3a-b, 5, 7	Cantacuzino	2576	1501	611	0	0	0	611	0	0	28	1	0	20
631	Spatiu bl. 4	Al. Libelulei		Democratiei	2565	640	591	0	0	0	591	0	0	23	5	0	136
632	Spatiu bl. 4	Sos. Vestului		Crang	945	1076	781	0	0	0	781	0	144	39	0	0	27
633	Spatiu bl. 4	Str. Podul Inalt		Cantacuzino	239	6861	4117	0	0	0	4117	0	124	141	51	0	461
634	Spatiu bl. 40-41, 48-49	Str. Branciog		Malu Rosu	240	6144	4500	0	0	0	4500	0	88	129	11	0	761
635	Spatiu bl. 40-42	Al. Strunga	6, 8, 10	9 Mai	2420	949	843	0	0	0	843	0	0	46	19	0	218
636	Spatiu bl. 40-42	Str. Baraoltului	5, 7, 9	Vest I	2630	10737	8417	0	0	0	8417	0	8	311	26	0	1065
637	Spatiu bl. 41B	Str. Mihai Bravu		Mihai Bravu	241	1601	1044	0	0	0	1044	0	274	35	10	0	208
638	Spatiu bl. 42B	Str. Gh. Gr. Cantacuzino		Cantacuzino	242	766	295	0	0	0	295	0	0	11	7	0	42
639	Spatiu bl. 43	Str. Anotimpului	2	Vest I	2628	3623	2647	0	0	0	2647	0	0	107	6	0	305
640	Spatiu bl. 43-45	Al. Vilioarei	2, 4, 6	9 Mai	2658	1156	621	0	0	0	621	0	192	43	3	0	197
641	Spatiu bl. 44, 45A-B	Str. General Eremia Grigorescu	25, 27	Vest I	2440	5976	4800	0	0	0	4800	0	152	176	13	0	292
642	Spatiu bl. 44-45	Str. Troienelor		Malu Rosu	243	4361	4078	0	0	0	4078	0	0	153	9	0	331
643	Spatiu bl. 46-47	Str. Troienelor		Malu Rosu	244	4276	2575	0	0	0	2575	0	334	81	0	0	156
644	Spatiu bl. 46-47	Str. Troienelor		Malu Rosu	245	1109	969	0	0	0	969	0	0	31	6	0	152
645	Spatiu bl. 46-48	Str. Baraoltului	11, 13, 15	Vest I	2441	4610	4181	0	0	0	4181	0	0	178	16	0	599
646	Spatiu bl. 46-48	Al. Prislop	3, 5, 7	9 Mai	2416	825	761	0	0	0	761	0	0	29	5	0	87
647	Spatiu bl. 48,49A,51,51B,53A,53B,54,55A	Al. Petrochimistilor		Mihai Bravu	216	8721	7106	0	0	0	7106	0	206	251	10	0	764
648	Spatiu bl. 49-52	Str. Aotimpului	1, 3, 5	Vest I	2617	18139	15336	0	0	0	15336	0	267	620	127	0	21314
649	Spatiu bl. 4A-C	Str. Marasesti	253, 255, 257	Marasesti	2418	1593	1395	0	0	0	1395	0	0	42	0	0	223
650	Spatiu bl. 4D	Str. Padina	16	Marasesti	2656	663	630	0	0	0	630	0	0	19	6	0	131
651	Spatiu bl. 4E-F	Str. Frasinet	12, 14	Marasesti	2917	1003	891	0	0	0	891	0	0	22	0	0	131



Nr. crt.	Denumire	Strada	Numar postel	Amplasament	Numar imobil	Suprafata imobil [mp]	Suprafata SV [mp]	Suprafata AF [mp]	Suprafata PD [mp]	Suprafata ZC [mp]	Total zona verde [mp]	Suprafata TLN [mp]	Suprafata TD [mp]	Numar arbori	Numar arbusti	Numar trandafiri	Gard viu [ml]
652	Spatiu bl. 5	Al. Libelulei	3	Democratiei	2569	717	657	0	0	0	657	0	0	25	0	0	18
653	Spatiu bl. 50, 62	Al. Scolii		Malu Rosu	248	3194	2476	0	0	0	2476	0	177	107	2	0	420
654	Spatiu Bl. 51,53,54,57	Str. Deltei		Malu Rosu	907	7923	4693	0	0	0	4693	0	806	150	0	0	912
655	Spatiu bl. 54-57	Str. Anotimpului	4, 6, 8, 10	Vest I	2618	8589	7112	0	0	0	7112	0	0	278	65	0	439
656	Spatiu bl. 55,55C,55D	Al. Profesorilor		Malu Rosu	249	3556	1445	0	0	0	1445	0	603	68	3	0	338
657	Spatiu bl. 5-6, 22bis	Str. Infratirii	7-7A, 9	Vest I	2651	5017	3551	0	0	0	3551	0	0	147	14	0	531
658	Spatiu bl. 56-58	Al. Metalurgistilor		Mihai Bravu	192	3192	1139	0	0	0	1139	0	0	56	5	0	268
659	Spatiu bl. 56-60	Str. Stanelor		Malu Rosu	251	3265	2882	0	0	0	2882	0	0	116	3	0	302
660	Spatiu bl. 56F,61G,61	Al. Profesorilor		Malu Rosu	257	2801	1604	0	0	0	1604	0	313	42	2	0	202
661	Spatiu bl. 57-59	Str. Domnisorii	88, 90, 92	9 Mai	2417	1021	913	0	0	0	913	0	0	67	6	0	261
662	Spatiu bl. 58	Str. General Eremia Grigorescu	22	Vest I	2921	2300	2141	0	0	0	2141	0	65	87	16	0	218
663	Spatiu bl. 59	Str. Soldat Erou Arhip Nicolae	8	Vest I	2621	1956	1886	0	0	0	1886	0	8	67	3	0	207
664	Spatiu bl. 5A,16A	Str. Ramurei	5	Postei-Bucov	253	1983	992	0	0	0	992	0	0	16	5	0	0
665	Spatiu bl. 5B-5D	B-dul. Republicii		Republicii	254	1942	199	0	0	0	199	0	632	5	1	0	35
666	Spatiu bl. 6	Al. Petrochimistilor		Mihai Bravu	256	166	148	0	0	0	148	0	0	6	1	0	50
667	Spatiu bl. 6	Str. Duca Voda		Gheorghe Doja	255	407	371	0	0	0	371	0	0	20	5	0	73
668	Spatiu bl. 6	Al. Libelulei	4	Democratiei	2568	1082	728	0	0	0	728	0	31	27	0	0	112
669	Spatiu bl. 6	Str. Democratiei si Alexandru Lapusneanu	87, 23	Democratiei	2536	2848	2724	0	0	0	2724	0	0	107	29	0	337
670	Spatiu bl. 60	Str. Soldat Erou Arhip Nicolae	6	Vest I	2619	2484	2436	0	0	0	2436	0	0	68	3	0	257
671	Spatiu bl. 61-62	Str. Soldat Erou Arhip Nicolae		Vest I	2620	3056	2923	0	0	0	2923	0	0	113	8	0	310
672	Spatiu bl. 62	Str. Gh. Gr. Cantacuzino		Cantacuzino	946	690	176	0	0	0	176	0	0	10	7	0	21
673	Spatiu bl. 62C	Str. Magurii		Malu Rosu	258	2709	604	0	0	0	604	0	264	24	1	0	171
674	Spatiu bl. 63	Str. Soldat Erou Arhip Nicolae	1B	Vest I	2613	1541	1135	0	0	0	1135	0	0	51	6	0	239
675	Spatiu bl. 63	Str. Soldat Erou Arhip Nicolae	2A	Vest I	2616	1443	1289	0	0	0	1289	0	98	47	11	0	108
676	Spatiu bl. 64, 64Bis, 76	Str. General Eremia Grigorescu	18, 20, 22bis	Vest I	2598	7992	4229	0	0	0	4229	0	0	200	11	0	440
677	Spatiu bl. 65	Str. Baraoltului	4	Vest I	2599	1167	616	0	0	0	616	0	0	23	0	0	0
678	Spatiu bl. 65-66	Str. Soldat Erou Arhip Nicolae	10, 12	Vest I	2600	5659	3524	0	0	0	3524	0	0	141	0	0	443
679	Spatiu bl. 67	Str. Infratirii	5A	Vest I	2919	1737	1397	0	0	0	1397	0	0	70	0	0	301
680	Spatiu bl. 67-72	Str. Minerva	1, 3, 5, 7, 9, 11	Vest I	2439	9797	6592	0	0	0	6592	0	0	236	0	0	760



Nr. crt.	Denumire	Strada	Numar postal	Amplasament	Numar imobil	Suprafata imobil [mp]	Suprafata SV [mp]	Suprafata AF [mp]	Suprafata PD [mp]	Suprafata ZC [mp]	Total zona verde [mp]	Suprafata TLN [mp]	Suprafata TD [mp]	Numar arbori	Numar arbusti	Numar trandafiri	Gard viu [ml]
681	Spatiu bl. 68A, 68B	Str. Gh. Gr. Cantacuzino		Cantacuzino	947	1827	1544	0	0	0	1544	0	0	38	15	0	190
682	Spatiu bl. 6A, 16A-B	Str. Industriei	110	Bariera Bucuresti	2817	3799	2298	0	0	0	2298	0	10	94	19	0	578
683	Spatiu bl. 6B, 6C, 17A, 17B	Str. Industriei	45,47, 59	Bariera Bucuresti	2808	3620	1846	0	0	0	1846	0	0	94	9	0	516
684	Spatiu bl. 7	Str. Infratirii	11	Vest I	2644	2959	2447	0	0	0	2447	0	0	94	12	0	225
685	Spatiu bl. 7, 11.11A, 11B	Al. Crizantemelor		Nord	259	8278	7241	0	0	0	7241	0	0	195	1	0	917
686	Spatiu bl. 7, 8	Str. Alexandru Lapusneanu	17, 21	Democratiei	2539	2003	1732	0	0	0	1732	0	0	77	31	0	291
687	Spatiu bl. 7, 8,60D,60F	Str. Comatel		Mihai Bravu	260	4218	2232	0	0	0	2232	0	322	96	5	0	587
688	Spatiu bl. 7,9,11,13	Str. Gheorghe Doja		Gheorghe Doja	261	6026	3418	0	0	0	3418	0	0	128	29	0	784
689	Spatiu bl. 7-10	Str. Milcov	10, 12, 14, 16	Democratiei	2571	3863	3208	0	0	0	3208	0	0	114	11	0	685
690	Spatiu bl. 73	Str. Cozia	73	Ana Ipatescu	2574	492	193	0	0	0	193	0	0	11	0	0	39
691	Spatiu bl. 73	Str. General Eremia Grigorescu	23	Vest I	2631	3444	2329	0	0	0	2329	0	0	85	24	0	385
692	Spatiu bl. 73-74	Str. General Eremia Grigorescu	19, 21	Vest I	2632	3226	3127	0	0	0	3127	0	0	121	22	0	223
693	Spatiu bl. 77-79	Str. General Eremia Grigorescu	5, 7, 7B	Vest I	2639	4754	3274	0	0	0	3274	0	195	157	9	0	422
694	Spatiu bl. 7A-7D, 8A, 8B	B-dul. Bucuresti		Bariera Bucuresti	2820	5692	1280	0	0	0	1280	0	127	74	2	0	64
695	Spatiu bl. 8	Str. Sublocotenent Erou Moldoveanu Marian	12	Vest I	2642	2472	2022	0	0	0	2022	0	0	83	4	0	203
696	Spatiu bl. 8, 12-13	B-dul. Republicii		Republicii	262	3125	1171	0	0	0	1171	0	0	43	4	0	151
697	Spatiu bl. 80-81	Str. General Eremia Grigorescu	9, 11	Vest I	2634	3206	2908	0	0	0	2908	0	0	128	16	0	274
698	Spatiu bl. 82, 4	Str. General Eremia Grigorescu	13, 15, 17	Vest I	2633	8216	6281	0	0	0	6281	0	0	239	47	0	782
699	Spatiu bl. 85	Str. General Eremia Grigorescu	10	Vest I	2591	1974	1863	0	0	0	1863	0	0	55	7	0	173
700	Spatiu bl. 85-88	Str. Libertatii	7, 93, 95, 97	9 Mai	2746	2451	280	0	0	0	280	0	51	23	0	0	0
701	Spatiu bl. 88	Str. Gageni		Gageni	263	1079	690	0	0	0	690	0	0	32	14	0	35
702	Spatiu bl. 89	Str. General Eremia Grigorescu	10	Vest I	2594	1723	1683	0	0	0	1683	0	0	93	24	0	281
703	Spatiu bl. 89-90	Str. Libertatii	11, 15	9 Mai	2748	1894	1815	0	0	0	1815	0	0	60	6	0	159
704	Spatiu bl. 8A-H	Str. Domnitori	1-3, 5, 8, 8A, 10, 12	Marasesti	2401	4595	3033	0	0	0	3033	0	0	142			829
705	Spatiu bl. 8G, 13E	Str. Zidari		Republicii	264	417	211	0	0	0	211	0	202	2			31
706	Spatiu bl. 9	B-dul. Republicii		Republicii	265	3499	1206	0	0	0	1206	0	0	76			285
707	Spatiu bl. 9	Al. Lacramioarei		Democratiei	2541	2549	1510	0	0	0	1510	0	0	83			307
708	Spatiu bl. 90-92	Str. Persani	1, 3, 5	Vest I	2593	3949	3545	0	0	0	3545	0	0	104			381



Nr. crt.	Denumire	Strada	Numar postal	Amplasament	Numar imobil	Suprafata imobil [mp]	Suprafata SV [mp]	Suprafata AF [mp]	Suprafata PD [mp]	Suprafata ZC [mp]	Total zona verde [mp]	Suprafata TLN [mp]	Suprafata TD [mp]	Numar arbori	Numar arbusti	Numar trandafiri	Gard viu [ml]
709	Spatiu bl. 92 A, 92 B	Str. Romana		Transilvaniei	266	1204	379	0	0	0	379	0	771	19	27	0	29
710	Spatiu bl. 93	Str. Persani	3	Vest I	2590	2116	947	0	0	0	947	0	0	55	6	0	217
711	Spatiu bl. 94	Str. General Eremia Grigorescu	20	Vest I	2589	3730	2016	0	0	0	2016	0	0	72	15	0	312
712	Spatiu bl. 95	Str. General Eremia Grigorescu	16	Vest I	2597	5408	2033	0	0	0	2033	0	0	75	25	0	449
713	Spatiu bl. 96	Str. Soldat Erou Arhip Nicolae	9	Vest I	2596	3586	3306	0	0	0	3306	0	0	128	26	0	279
714	Spatiu bl. 96A	Str. Gheorghe Doja		Postei-Bucov	927	662	448	0	0	0	448	0	0	19	0	0	142
715	Spatiu bl. 97	Str. Soldat Erous Arhip Nicolae	1	Vest I	2595	2315	2182	0	0	0	2182	0	0	97	7	0	383
716	Spatiu bl. 98	Str. Soldat Erou Arhip Nicolae	5	Vest I	2608	2128	2024	0	0	0	2024	0	0	59	2	0	242
717	Spatiu bl. 99	Str. Soldat Erou Arhip Nicolae	3	Vest I	2610	1693	1555	0	0	0	1555	0	0	72	8	0	338
718	Spatiu bl. 9A-9G,10A-10D,11A-11D	B-dul. Bucureti	15,17,19,21,23,25,27,29	Bariera Bucuresti	2821	6104	2185	0	0	0	2185	0	0	116	11	0	556
719	Spatiu bl. 9A-F	Str. Domnisorii	2, 7, 9, 19, 21, 23	Marasesti	2429	7535	4742	0	0	0	4742	0	0	106	10	0	569
720	Spatiu bl. 9B,26,29,31,33,34,39,40,42,48, 55,60 70	Str. Cameliei		Nord	267	88852	56271	0	0	0	56271	0	1373	2184	75	0	5674
721	Spatiu bl. A Est 1	Str. Piata Victoriei		Centru	268	643	0	0	0	0	0	0	0	3	0	0	0
722	Spatiu bl. A Est 2	Str. Piata Victoriei		Centru	269	564	0	0	0	0	0	0	0	3	0	0	0
723	Spatiu bl. A Est 3	Str. Piata Victoriei		Centru	270	664	0	0	0	0	0	0	0	3	0	0	0
724	Spatiu bl. A12-14	Al. Strejnic	1, 3, 5	Vest I	2587	2653	1688	0	0	0	1688	0	22	63	6	0	275
725	Spatiu bl. A1-3	Al. Pajurei	1, 3, 5	Mihai Eminescu	2579	2695	2506	0	0	0	2506	0	0	82	3	0	0
726	Spatiu bl. A1-5	Str. Strejnic	2, 4, 6, 8, 10	Vest I	2915	3315	2087	0	0	0	2087	0	0	87	18	0	490
727	Spatiu bl. A2, B1, B4, C2	Str. Postei		Postei-Bucov	271	6502	1239	0	0	0	1239	0	1246	91	11	0	161
728	Spatiu bl. A2-A6, B1-B2	Str. Cuza Voda		Cantacuzino	193	4367	726	0	0	0	726	0	0	23	12	0	175
729	Spatiu bl. A3,A4	Str. Tamave		Andrei Muresanu	272	9035	5639	0	0	0	5639	0	0	116	6	0	370
730	Spatiu bl. A4	Al. Petrochimistilor		Mihai Bravu	273	2838	1367	0	0	0	1367	0	346	38	3	0	199
731	Spatiu bl. A4-7	Str. Bobalna	95,103,109,115	Mihai Eminescu	2801	7374	4552	0	0	0	4552	0	41	163	5	0	190
732	Spatiu bl. A6-8	Str. Strejnic	12, 14	Vest I	2918	1607	1289	0	0	0	1289	0	0	50	0	0	191
733	Spatiu bl. A8-A18,163B,M5	Str. Cibilului		Andrei Muresanu	274	51688	38085	0	0	0	38085	0	176	1034	0	0	4422
734	Spatiu bl. A9-11	Al. Stejnic	5, 7, 9	Vest I	2604	2740	895	0	0	0	895	0	0	39	0	0	292



Nr. crt.	Denumire	Strada	Numar postal	Amplasament	Numar imobil	Suprafata imobil [mp]	Suprafata SV [mp]	Suprafata AF [mp]	Suprafata PD [mp]	Suprafata ZC [mp]	Total zona verde [mp]	Suprafata TLN [mp]	Suprafata TD [mp]	Numar arbori	Numar arbusti	Numar trandafiri	Gard viu [ml]
735	Spatiu bl. A-E, I-N	Str. Marasesti	2, 4, 6, 8, 10, 241, 243, 245	Marasesti	2430	10064	5044	0	0	0	5044	0	92	205	17	0	1145
736	Spatiu bl. B1, B2, B3, B4	Str. Uluerului		Centru	275	4081	1609	0	0	0	1609	0	20	40	0	0	0
737	Spatiu bl. B1-5	Str. Gheorghe Grigore Cantacuzino	271, 273, 275, 277, 279	Vest I	2601	3649	2855	0	0	0	2855	0	90	115	13	0	563
738	Spatiu bl. C	Str. Postei		Postei-Bucov	276	1620	1081	0	0	0	1081	0	0	40	1	0	87
739	Spatiu bl. C, K	Str. Erou Sold. Calin Catalin		Centru	277	2057	919	0	0	0	919	0	0	25	9	0	142
740	Spatiu bl. C, P	Str. Toma Caragiu		Centru	278	1813	305	0	0	0	305	0	101	19	1	0	35
741	Spatiu bl. C1	Str. Vasile Lupu		Cantacuzino	279	1265	187	0	0	0	187	0	0	5	2	0	42
742	Spatiu bl. C1	Str. Lacul Balea	10bis	Vest I	2870	648	539	0	0	0	539	0	0	26	1	0	72
743	Spatiu bl. C2, 86-88	Str. Lacul Balea	1, 3, 5, 7	Vest I	2592	8675	7149	0	0	0	7149	0	0	279	43	0	275
744	Spatiu bl. C2,C3	Str. Grindului		Andrei Muresanu	280	10418	7271	0	0	0	7271	0	0	156	16	0	702
745	Spatiu bl. CC	B-dul. Republicii		Cantacuzino	2575	1081	594	0	0	0	594	0	0	0	0	0	0
746	Spatiu bl. D4-D7, D7A	Str. Vlad Tepes		Cantacuzino	246	2843	1037	0	0	0	1037	0	0	52	17	0	169
747	Spatiu bl. F1, F3-4	Str. Veronica Micle	2, 6, 8	Mihai Eminescu	2582	2376	995	0	0	0	995	0	0	43	0	0	61
748	Spatiu bl. F2	Str. Fat Frumos	5	Mihai Eminescu	2581	250	180	0	0	0	180	0	0	11	0	0	0
749	Spatiu bl. F3-4	Str. Fat Frumos	16, 18	Mihai Eminescu	2573	978	688	0	0	0	688	0	0	47	0	0	26
750	Spatiu bl. G10, G11, G14	Str. Gageni		Gageni	926	6215	3744	0	0	0	3744	0	0	124	14	0	493
751	Spatiu bl. G12, G13, G16, G17, G18	Str. Gageni		Gageni	282	4515	4038	0	0	0	4038	0	0	136	49	0	718
752	Spatiu bl. G1-3	Str. Dmocratiei	90, 92-94, 96-106, 108-110	Democratiei	2547	7599	6216	0	0	0	6216	0	0	346	60	0	972
753	Spatiu bl. G2, G3, G4	Intr. Castor		Radu de la Afumati	283	6867	4290	0	0	0	4290	0	165	117	14	0	457
754	Spatiu bl. G3-4	Str. 13 Decembrie	18, 19	Democratiei	2548	1442	498	0	0	0	498	0	131	30	4	0	81
755	Spatiu bl. G7, G8, G9	Str. Castor		Radu de la Afumati	284	3973	3300	0	0	0	3300	0	118	84	9	0	366
756	Spatiu bl. Gioconda 28A	Str. Mihai Eminescu		Mihai Eminescu	2583	483	108	0	0	0	108	0	16	12	0	0	28
757	Spatiu bl. H1	Str. 13 Decembrie		Democratiei	2562	449	427	0	0	0	427	0	0	21	0	0	108
758	Spatiu bl. H11-12	Str. Cumpatului	6, 8	Democratiei	2559	735	644	0	0	0	644	0	0	27	0	0	104
759	Spatiu bl. H13-H14	Str. Cumpatului	2, 4	Democratiei	2561	1016	884	0	0	0	884	0	0	51	0	0	205



Nr. crt.	Denumire	Strada	Numar postal	Amplasament	Numar imobil	Suprafata imobil [mp]	Suprafata SV [mp]	Suprafata AF [mp]	Suprafata PD [mp]	Suprafata ZC [mp]	Total zona verde [mp]	Suprafata TLN [mp]	Suprafata TD [mp]	Numar arbori	Numar arbusti	Numar trandafiri	Gard viu [ml]
760	Spatiu bl. H2-H4	Str. Democratiei	84, 86, 88	Democratiei	2560	2687	2368	0	0	0	2368	0	0	108	37	0	409
761	Spatiu bl. H5-H6	Str. Democratiei	56	Democratiei	2558	517	354	0	0	0	354	0	0	14	8	0	92
762	Spatiu bl. H7-H8	Str. 1848	56	Democratiei	2557	1243	1157	0	0	0	1157	0	0	38	17	0	134
763	Spatiu bl. I Hale	Str. Grivitei		Centru	285	2453	740	0	0	0	740	0	0	40	0	0	109
764	Spatiu bl. i1-i5	Str. Marasesti	406, 408, 410, 412, 414	Vest I	2615	5116	2010	0	0	0	2010	0	234	112	16	0	395
765	Spatiu bl. J1, J2	Str. Curcubeului		Cantacuzino	286	755	596	0	0	0	596	0	0	19	7	0	35
766	Spatiu bl. J3	Str. 1848		Democratiei	2523	379	62	0	0	0	62	0	0	8	3	0	0
767	Spatiu bl. J4	Str. 1848		Democratiei	2524	234	230	0	0	0	230	0	0	16	5	0	36
768	Spatiu bl. J5	Str. Democratiei		Democratiei	2525	323	319	0	0	0	319	0	0	2	5	0	27
769	Spatiu bl. K10, K12, K13,	Str. Basarabilor		Centru	287	1209	112	0	0	0	112	0	304	10	0	0	41
770	Spatiu bl. K2, K3	Str. Erou Sold. Calin Catalin		Centru	288	2242	620	0	0	0	620	0	0	17	0	0	0
771	Spatiu bl. K5-K9	Str. Stefan Cel Mare	40, 42, 44, 46, 48, 52	Democratiei	2563	2781	1256	0	0	0	1256	0	15	43	6	0	206
772	Spatiu bl. K7, J4	Str. Stefan Greceanu		Centru	289	325	225	0	0	0	225	0	0	9	25	0	70
773	Spatiu bl. K7, J4	Str. Stefan Greceanu		Centru	290	1303	58	0	0	0	58	0	0	7	0	0	0
774	Spatiu bl. L1, L2, L4	Str. Stefan Greceanu		Centru	292	3190	744	0	0	0	744	0	151	13	45	0	135
775	Spatiu bl. M10-M13	Str. Soldat Erou Arhip Nicolae	3A-3D	Vest I	2609	3243	1305	0	0	0	1305	0	0	61	9	0	379
776	Spatiu bl. M14	Str. Soldat Erou Nicolae Arhip	1A	Vest I	2612	2071	821	0	0	0	821	0	0	32	4	0	130
777	Spatiu bl. M15-M17	Str. Soldat Erou Arhip Nicolae	1C-1E	Vest I	2614	1703	1005	0	0	0	1005	0	0	53	4	0	218
778	Spatiu bl. M2-M4	Str. Stefan Cel Mare	47A	Buna Vestire	2554	943	571	0	0	0	571	0	0	16	1	0	174
779	Spatiu bl. M4-M7	Str. Soldat Erou Arhip Nicolae	7A-7D	Vest I	2606	3331	1586	0	0	0	1586	0	71	74	6	0	328
780	Spatiu bl. M5-M7	Str. Lupeni	1, 11	Buna Vestire	2553	1910	494	0	0	0	494	0	0	24	6	0	197
781	Spatiu bl. M8-M9	Str. Spatari	2, 13	Buna Vestire	2552	453	345	0	0	0	345	0	102	13	9	0	79
782	Spatiu bl. M8-M9	Str. Soldat Erou Arhip Nicolae	5A-5B	Vest I	2607	563	492	0	0	0	492	0	0	32	10	0	181
783	Spatiu bl. N10-11	Str. Democratiei	53A, 55A	Democratiei	2544	1221	853	0	0	0	853	0	0	37	7	0	162
784	Spatiu bl. N13-14	Str. Lupeni	4, 6, 49	Democratiei	2551	931	313	0	0	0	313	0	0	10	0	0	75
785	Spatiu bl. N4-N7	Str. Cavalului	2, 2A, 4, 6	Democratiei	2550	2146	1288	0	0	0	1288	0	0	73	0	0	0
786	Spatiu bl. O1-O3	Str. Democratiei	57, 59	Democratiei	2549	1601	877	0	0	0	877	0	0	27	0	0	142
787	Spatiu bl. O7, ICIM 1	Str. Alexandru Lapusneanu	48A, 50	Democratiei	2925	1105	183	0	0	0	183	0	0	11	0	0	38
788	Spatiu bl. P7	Str. Alexandru Lapusneanu	48	Democratiei	2924	354	76	0	0	0	76	0	0	2	0	0	22



Nr. crt.	Denumire	Strada	Numar postal	Amplasament	Numar imobil	Suprafata imobil [mp]	Suprafata SV [mp]	Suprafata AF [mp]	Suprafata PD [mp]	Suprafata ZC [mp]	Total zona verde [mp]	Suprafata TLN [mp]	Suprafata TD [mp]	Numar arbori	Numar arbusti	Numar trandafiri	Gard viu [ml]
789	Spatiu bl. Picadilly	Str. Constantin Dobrogeanu Gherea		Centru	293	353	28	0	0	0	28	0	0	2	0	0	0
790	Spatiu Bl. R1-R4	Str. Andrei Muresanu		Radu de la Afumati	252	10110	6029	0	0	0	6029	0	0	214	22	0	245
791	Spatiu bl. R5	Str. Andrei Muresanu	62	Radu de la Afumati	294	1472	1201	0	0	0	1201	0	205	42	9	0	47
792	Spatiu bl. R6	Str. Andrei Muresanu	60	Radu de la Afumati	295	1133	715	0	0	0	715	0	0	6	0	0	0
793	Spatiu bl. Rodica	Str. Rodica	2	Mihai Eminescu	2577	1222	1171	0	0	0	1171	0	0	36	1	0	0
794	Spatiu bl. T1-T16	Al. Arnauti		9 Mai	2663	6856	2421	0	0	0	2421	0	179	111	14	0	742
795	Spatiu bl. Tolstoi	Str. G-ral Traian Mosoiu		Centru	296	209	189	0	0	0	189	0	0	6	0	0	27
796	Spatiu bl. Tolstoi	Str. G-ral Traian Mosoiu		Centru	297	1371	372	0	0	0	372	0	59	27	0	0	83
797	Spatiu bl.18A,25A, 28-28C,30,32,32A,36,36A,37	Str. Cameliei		Nord	210	30279	18969	0	0	0	18969	0	0	489	2	0	2032
798	Spatiu Camin Nefamilisti	Str. Rafinorilor		Mimiu	2545	667	100	0	0	0	100	0	441	0	0	0	0
799	Spatiu verde aferent conductei de termoficare	Str. Erou Arhip Nicolae, Str. Persani	-	Vest I	2869	19328	2575	0	0	6726	9301	0	108	72	1	0	0
800	Spatiu verde proiect REGENERARE URBANA IN ZONA MARGINALIZATA A MUNICIPIULUI PLOIESTI	Str. Rafov	20B	Rafov	2946	4709	0	0	0	0	0	4709	0	0	0	0	0
801	Spatiu verde Str. Gh. Gr. Cantacuzino - Colegiul Tehnic	Str. Gh. Gr. Cantacuzino	-	Enachita Vacarescu	3024	1269	1245	0	0	0	1245	0	0	31	4	0	218
802	Spatiu verde Strada 13 Septembrie	Str. 13 Septembrie		Cantacuzino	2922	634	595	0	0	0	595	0	0	8	1	0	63
803	Spatiu Verde Strada Libertatii	Str. Libertatii	2	9 Mai	2860	2255	2093	0	0	0	2093	0	149	3	0	0	0
804	Spital Pediatrie	Str. Tudor Vladimirescu	127	Cantacuzino	2810	1474	194	0	0	0	194	0	0	0	0	0	0
805	Spitalul Boli Infectioase	B-dul. Republicii	271	Republicii	298	12650	5385	0	0	0	5385	0	0	72	2	0	12
806	Spitalul de Obstetrica si Ginecologie Ploiesti	Str. Mihai Bravu	116	Mihai Bravu	299	18027	6190	0	0	0	6190	0	2104	208	24	0	12
807	Spitalul de Pediatrie Ploiesti	Str. Mihai Eminescu	4-6	Mihai Eminescu	2787	2087	153	0	0	0	153	0	0	14	0	0	0
808	Spitalul General C.F. Ploiesti	Str. Domnisorii	93	9 Mai	2747	13754	7512	0	0	0	7512	0	0	199	27	0	98
809	Spitalul Judetean Ploiesti - "Boldescu"	Str. Romana	116	Transilvaniei	304	9296	2663	0	0	0	2663	0	0	54	9	0	11
810	Spitalul Judetean "Buna Vestire"	Str. Buna Vestire	1-3	Mihai Bravu	300	11743	4113	0	0	0	4113	0	0	95	0	0	20
811	Spitalul Judetean de Urgenta Ploiesti	Str. Gageni	100	Eden	303	23825	5501	0	0	0	5501	0	0	85	0	0	0
812	Spitalul Judetean Ploiesti - Sectia Pneumologie	Str. Apelor	2	Postei-Bucov	301	12073	5203	0	0	0	5203	0	0	98	0	0	16



Nr. crt.	Denumire	Strada	Numar postal	Amplasament	Numar imobil	Suprafata imobil [mp]	Suprafata SV [mp]	Suprafata AF [mp]	Suprafata PD [mp]	Suprafata ZC [mp]	Total zona verde [mp]	Suprafata TLN [mp]	Suprafata TD [mp]	Numar arbori	Numar arbusti	Numar trandafiri	Gard viu [ml]
813	Spitalul Municipal nr. 1 "Schuller"	Str. Rudului	62	Ana Ipatescu	2804	9119	1318	0	0	0	1318	0	1181	49	2	0	0
814	Stadionul "Ilie Oana"	Str. Stadionului	26	Postei-Bucov	305	26499	230	0	0	0	230	0	0	1	0	0	52
815	Statia Podul Inalt si Depou RATP	Str. Gheorghe Grigore Cantacuzino	283	Parcul Industrial Ploiesti	2811	40315	6488	0	0	0	6488	162	12191	0	0	0	0
816	Strada Acvilei (6)	-	-	Mitica Apostol	2783	549	162	0	0	0	162	0	0	31	0	0	0
817	Strada 1 Mai - DJ 139	-	-	Postei-Bucov	306	767	0	0	0	0	0	0	0	0	0	0	0
818	Strada 13 Decembrie	-	-	Democratiei	2226	3728	3	0	0	0	3	0	0	1	0	0	0
819	Strada 13 Septembrie	-	-	Cantacuzino	2326	2529	0	0	0	0	0	0	0	0	0	0	0
820	Strada 24 Ianuarie	-	-	Centru	307	513	0	0	0	0	0	0	0	0	0	0	0
821	Strada 30 Decembrie	-	-	Democratiei	2192	858	0	0	0	0	0	0	0	0	0	0	0
822	Strada 8 Martie	-	-	Republicii	308	6299	0	0	0	0	0	0	0	14	0	0	0
823	Strada Abrud	-	-	Radu de la Afumati	309	2799	0	0	0	0	0	0	0	0	0	0	0
824	Strada Acarului (1)	-	-	Ana Ipatescu	2310	929	0	0	0	0	0	0	0	0	0	0	0
825	Strada Acarului (2)	-	-	Ana Ipatescu	2312	496	0	0	0	0	0	0	0	0	0	0	0
826	Strada Acvilei (1)	-	-	Mitica Apostol	2693	1809	526	0	0	0	526	0	438	26	0	0	0
827	Strada Acvilei (2)	-	-	Mitica Apostol	2717	2112	886	0	0	0	886	0	217	7	0	0	0
828	Strada Acvilei (3)	-	-	Mitica Apostol	2762	2283	1093	0	0	0	1093	0	215	24	0	0	0
829	Strada Acvilei (4)	-	-	Mitica Apostol	2765	1935	495	0	0	0	495	0	310	17	0	0	0
830	Strada Acvilei (5)	-	-	Mitica Apostol	2782	1269	359	0	0	0	359	0	183	19	0	0	0
831	Strada Adunati	-	-	Enachita Vacarescu	310	1104	0	0	0	0	0	0	502	5	0	0	0
832	Strada Afinelor	-	-	Traian	311	2392	0	0	0	0	0	0	0	0	0	0	0
833	Strada Agriculturii	-	-	Traian	312	258	0	0	0	0	0	0	0	0	0	0	0
834	Strada Alba Iulia	-	-	Nord	313	22667	6263	0	0	0	6263	0	676	210	38	0	23
835	Strada Albastrelor	-	-	Bereasca	314	2550	18	0	0	0	18	0	0	1	0	0	13
836	Strada Albesti	-	-	Pictor Rosenthal	2085	581	0	0	0	0	0	0	0	0	0	0	0
837	Strada Albinei	-	-	Marasesti	2259	3428	0	0	0	0	0	0	0	0	0	0	0
838	Strada Albisor	-	-	Pictor Rosenthal	2076	1994	0	0	0	0	0	0	0	0	0	0	0
839	Strada Alecu Russo	-	-	Marasesti	2340	1370	0	0	0	0	0	0	0	0	0	0	0
840	Strada Alexandru Cel Bun	-	-	Buna Vestire	2149	2773	12	0	0	0	12	0	0	8	0	0	0
841	Strada Alexandru Deparateanu	-	-	Gageni	315	2932	44	0	0	0	44	0	0	0	0	0	0
842	Strada Alexandru Donici	-	-	Marasesti	2267	1992	0	0	0	0	0	0	0	0	0	0	0
843	Strada Alexandru Gilinka	-	-	Democratiei	2181	2920	17	0	0	0	17	0	0	3	0	0	0



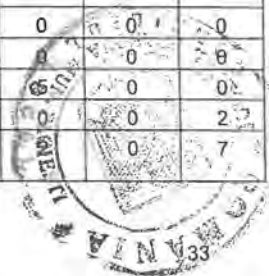
Nr. crt.	Denumire	Strada	Numar postal	Amplasament	Numar imobil	Suprafata imobil [mp]	Suprafata SV [mp]	Suprafata AF [mp]	Suprafata PD [mp]	Suprafata ZC [mp]	Total zona verde [mp]	Suprafata TLN [mp]	Suprafata TD [mp]	Numar arbori	Numar arbusti	Numar trandafiri	Gard viu [ml]
844	Strada Alexandru Lapusneanu	-	-	Democratiei	2162	4660	29	0	0	0	29	0	0	0	1	0	34
845	Strada Alexandru Machedon	-		Postei-Bucov	316	830	82	0	0	0	82	0	0	1	3	0	0
846	Strada Alexandru Odobescu (1)	-		Traian	317	2518	0	0	0	0	0	0	0	0	0	0	0
847	Strada Alexandru Odobescu (2)	-		Traian	318	1518	0	0	0	0	0	0	0	0	0	0	0
848	Strada Alexandru Odobescu (3)	-		Republicii	319	2936	205	0	0	0	205	0	0	10	3	0	9
849	Strada Alexandru Vlahuta - Partial DJ 139	-		Postei-Bucov	320	10049	0	0	0	0	0	0	0	1	0	0	0
850	Strada Alunilor (1)	-		Bereasca	321	1563	43	0	0	0	43	0	0	8	1	0	0
851	Strada Alunilor (2)	-		Bereasca	322	1822	182	0	0	0	182	0	0	31	1	0	0
852	Strada Alunilor (3)	-		Bereasca	323	1743	191	0	0	0	191	0	0	28	1	0	0
853	Strada Alunis (1)	-	-	Petrolului	2145	517	176	0	0	0	176	0	0	4	0	0	0
854	Strada Alunis (2)	-	-	Petrolului	2146	497	125	0	0	0	125	0	0	2	0	0	0
855	Strada Amaradiei	-		Buda	911	1502	0	0	0	0	0	0	0	1	0	0	0
856	Strada Amurgului	-		Gheorghe Doja	324	143	0	0	0	0	0	0	0	0	0	0	0
857	Strada Amzei (1)	-	-	Motoi	2092	2800	0	0	0	0	0	0	0	0	0	0	0
858	Strada Amzei (2)	-	-	Motoi	2095	1984	0	0	0	0	0	0	8	0	0	0	0
859	Strada Ana Ipatescu (1)	-	-	Mihai Eminescu	2282	1233	0	0	0	0	0	0	0	2	0	0	0
860	Strada Ana Ipatescu (2)	-	-	Ana Ipatescu	2283	7560	0	0	0	0	0	0	0	0	0	0	0
861	Strada Ana Lugojana	-	-	Cantacuzino	2334	1873	0	0	0	0	0	0	0	0	0	0	0
862	Strada Andrei Ioachimescu	-	-	Democratiei	2159	1817	298	0	0	0	298	0	0	0	0	0	0
863	Strada Andrei Muresanu	-		Andrei Muresanu	325	18357	2616	0	0	0	2616	0	0	161	7	0	88
864	Strada Anotimpului (1)	-	-	Vest I	2397	4548	313	0	0	0	313	0	162	22	0	0	93
865	Strada Anotimpului (2)	-	-	Vest I	2002	3783	0	0	0	0	0	0	0	3	0	0	0
866	Strada Anton Pann	-	-	Cantacuzino	2249	1766	0	0	0	0	0	0	0	0	0	0	0
867	Strada Anul 1907	-	-	Ana Ipatescu	2240	6470	0	0	0	0	0	0	0	1	0	0	0
868	Strada Apelor	-		Postei-Bucov	326	27451	1261	0	0	0	1261	0	573	38	1	0	49
869	Strada Aprodul Purice	-		Andrei Muresanu	327	3490	0	0	0	0	0	0	0	1	0	0	0
870	Strada Arborilor (1)	-		Bereasca	328	3477	848	0	0	0	848	0	0	40	8	0	0
871	Strada Arborilor (2)	-		Bereasca	329	3010	730	0	0	0	730	0	0	43	2	0	12
872	Strada Arborilor (3)	-		Bereasca	330	3748	925	0	0	0	925	0	0	41	0	0	0
873	Strada Arborilor (4)	-		Bereasca	331	1425	391	0	0	0	391	0	0	17	0	0	0
874	Strada Arcasi	-		Mihai Bravu	332	2844	0	0	0	0	0	0	0	0	0	0	0
875	Strada Arcasi	-	-	Buna Vestire	2183	510	0	0	0	0	0	0	0	0	0	0	0
876	Strada Arcului (1)	-		Traian	333	1845	0	0	0	0	0	0	0	0	0	0	0
877	Strada Arcului (2)	-		Traian	334	697	0	0	0	0	0	0	0	0	0	0	0



Nr. crt.	Denumire	Strada	Numar postal	Amplasament	Numar imobil	Suprafata imobil [mp]	Suprafata SV [mp]	Suprafata AF [mp]	Suprafata PD [mp]	Suprafata ZC [mp]	Total zona verde [mp]	Suprafata TLN [mp]	Suprafata TD [mp]	Numar arbori	Numar arbusti	Numar trandafiri	Gard viu [ml]
878	Strada Arcului (3)	-		Republicii	335	1256	0	0	0	0	0	0	0	0	0	0	0
879	Strada Arcusului	-	-	Lupeni	2049	981	0	0	0	0	0	0	0	0	0	0	0
880	Strada Ardealului	-	-	Democratiei	2230	879	0	0	0	0	0	0	0	0	0	0	0
881	Strada Arges	-	-	UPETROM	2201	395	0	0	0	0	0	0	0	0	0	0	0
882	Strada Arh. Toma Socolescu	-		Radu de la Afumati	336	4149	35	0	0	0	35	0	0	46	0	0	0
883	Strada Arhimede (1)	-	-	Marasesti	2422	1853	0	0	0	0	0	0	0	0	0	0	0
884	Strada Arhimede (2)	-	-	Marasesti	2349	906	0	0	0	0	0	0	0	0	0	0	0
885	Strada Ariesului	-		Mihai Bravu	337	1447	138	0	0	0	138	0	0	17	2	0	0
886	Strada Armasi (1)	-	-	Buna Vestire	2170	2067	0	0	0	0	0	0	0	0	0	0	0
887	Strada Armasi (2)	-	-	Buna Vestire	2148	4506	0	0	0	0	0	0	0	0	0	0	0
888	Strada Armoniei	-		Postei-Bucov	338	1306	0	0	0	0	0	0	0	0	0	0	0
889	Strada Arnota	-	-	Pictor Rosenthal	2064	529	0	0	0	0	0	0	0	0	0	0	0
890	Strada Aron Voda	-	-	Pictor Rosenthal	2068	1308	0	0	0	0	0	0	0	0	0	0	0
891	Strada Artarului	-		Bereasca	339	3330	329	0	0	0	329	0	0	50	17	0	0
892	Strada Artei	-		Postei-Bucov	340	843	0	0	0	0	0	0	0	0	0	0	0
893	Strada Astra	-	-	Mimiu	2214	2160	1	0	0	0	1	0	1031	0	0	0	0
894	Strada Atelierului (1)	-	-	Rafov	2101	3302	0	0	0	0	0	0	808	0	0	0	0
895	Strada Atelierului (2)	-	-	Rafov	2104	1187	122	0	0	0	122	43	281	0	0	0	0
896	Strada August Aurelian	-		Gara	341	1708	0	0	0	0	0	0	408	0	0	0	0
897	Strada Aurel Vlaicu	-	-	Cantacuzino	2241	2917	0	0	0	0	0	0	0	0	0	0	0
898	Strada Aurora	-		Gara	342	1120	0	0	0	0	0	0	0	0	0	0	0
899	Strada Austrului	-		Gheorghe Doja	343	224	0	0	0	0	0	0	0	0	0	0	0
900	Strada Avantului	-		Mihai Bravu	344	2076	0	0	0	0	0	0	0	0	0	0	0
901	Strada Aviatorilor (1)	-		Enachita Vacarescu	345	1256	156	0	0	0	156	0	0	16	0	0	98
902	Strada Aviatorilor (2)	-		Enachita Vacarescu	346	1189	163	0	0	0	163	0	0	19	0	0	90
903	Strada Avram Iancu	-		Mihai Bravu	347	2003	0	0	0	0	0	0	0	1	0	0	0
904	Strada Azuga (1)	-	-	Petrolului	2124	1531	0	0	0	0	0	0	0	0	0	0	0
905	Strada Azuga (2)	-	-	Petrolului	2129	3198	0	0	0	0	0	0	0	0	0	0	0
906	Strada Azurului	-		Gheorghe Doja	348	200	0	0	0	0	0	0	0	0	0	0	0
907	Strada Baciului	-		Malu Rosu	349	599	0	0	0	0	0	0	0	0	0	0	0
908	Strada Badesti	-		Postei-Bucov	350	1474	0	0	0	0	0	0	0	0	0	0	0
909	Strada Bahluiului	-	-	Vest II	2453	9201	71	0	0	0	71	0	178	12	0	0	0
910	Strada Baicoi (1)	-	-	Petrolului	2123	1289	0	0	0	0	0	0	0	1	0	0	0
911	Strada Baicoi (2)	-	-	Petrolului	2128	2087	0	0	0	0	0	0	0	0	0	0	0
912	Strada Baiului	-	-	Marasesti	2423	1167	0	0	0	0	0	0	0	0	0	0	0



Nr. crt.	Denumire	Strada	Numar postal	Amplasament	Numar imobil	Suprafata imobil [mp]	Suprafata SV [mp]	Suprafata AF [mp]	Suprafata PD [mp]	Suprafata ZC [mp]	Total zona verde [mp]	Suprafata TLN [mp]	Suprafata TD [mp]	Numar arbori	Numar arbusti	Numartrandafiri	Gard viu [ml]
913	Strada Banatului (1)	-		Gheorghe Doja	351	1179	64	0	0	0	64	0	0	4	0	0	0
914	Strada Banatului (2)	-		Gheorghe Doja	352	1599	0	0	0	0	0	0	0	0	0	0	0
915	Strada Banesti	-		Republicii	353	3282	96	0	0	0	96	0	0	13	4	0	63
916	Strada Banu Maracine	-		Gheorghe Doja	354	510	0	0	0	0	0	0	0	0	0	0	0
917	Strada Baraoltului	-	-	Vest I	2442	10459	325	0	0	0	325	0	0	10	0	0	0
918	Strada Barbu Catargiu	-		Republicii	355	1271	0	0	0	0	0	0	0	0	0	0	0
919	Strada Barbu Constantinescu	-		Mihai Bravu	356	1344	0	0	0	0	0	0	0	0	0	0	0
920	Strada Barbu Delavrancea	-	-	Cantacuzino	2247	2163	0	0	0	0	0	0	0	0	0	0	0
921	Strada Barbu Stirbei	-		Republicii	357	3089	0	0	0	0	0	0	0	0	0	0	0
922	Strada Barcanesti	-	-	Bariera Bucuresti	2200	10257	235	0	0	0	235	0	237	6	0	0	0
923	Strada Barsei	-	-	Democratiei	2231	584	0	0	0	0	0	0	0	0	0	0	0
924	Strada Barzava	-	-	Buna Vestire	2038	550	10	0	0	0	10	0	0	0	0	0	0
925	Strada Basarabilor	-		Centru	358	3598	208	0	0	0	208	0	0	26	1	0	61
926	Strada Belgrad	-		Eden	359	837	0	0	0	0	0	0	0	0	0	0	0
927	Strada Beresti	-		Gara	360	2498	0	0	0	0	0	0	0	1	0	0	0
928	Strada Berlin	-		Eden	361	838	0	0	0	0	0	0	0	0	0	0	0
929	Strada Bema	-		Eden	362	1280	0	0	0	0	0	518	0	0	0	0	0
930	Strada Berzei	-		Gara	363	2411	0	0	0	0	0	0	0	0	0	0	0
931	Strada Bibescu Voda	-		Centru	364	1204	29	0	0	0	29	0	0	0	0	0	0
932	Strada Bicazului	-	-	Lupeni	2172	1498	0	0	0	0	0	0	0	0	0	0	0
933	Strada Bihorului	-	-	Petrolului	2157	641	0	0	0	0	0	0	0	0	0	0	0
934	Strada Bistrita	-	-	Democratiei	2161	887	0	0	0	0	0	0	0	0	0	0	0
935	Strada Blanari	-		Traian	365	368	0	0	0	0	0	0	0	0	0	0	0
936	Strada Bobalna	-	-	Ana Ipatescu	2275	15654	304	0	0	0	304	0	0	1	0	0	70
937	Strada Bodocului	-	-	Motoi	2091	2385	0	0	0	0	0	0	0	0	0	0	0
938	Strada Bogdan Petriceicu Hasdeu (1)	-	-	Democratiei	2225	3805	12	0	0	0	12	0	0	8	0	0	0
939	Strada Bogdan Petriceicu Hasdeu (2)	-	-	Democratiei	2228	5123	84	0	0	0	84	0	0	27	0	0	0
940	Strada Bogdan Voda	-		Gara	366	712	0	0	0	0	0	0	12	0	0	0	0
941	Strada Boian	-	-	Pictor Rosenthal	2074	1537	0	0	0	0	0	0	0	0	0	0	0
942	Strada Boldescu	-		Transilvaniei	367	2209	0	0	0	0	0	0	0	0	0	0	0
943	Strada Bradetului	-	-	Mimiu	2212	2006	0	0	0	0	0	0	315	0	0	0	0
944	Strada Bradului	-		Bereasca	368	2599	233	0	0	0	233	0	0	45	0	0	0
945	Strada Brancioag	-		Malu Rosu	369	5234	6	0	0	0	6	0	0	1	0	0	2
946	Strada Brancoveanu Voda (1)	-		Gheorghe Doja	370	3087	23	0	0	0	23	0	0	3	0	0	7



Nr. crt.	Denumire	Strada	Numar postal	Amplasament	Numar imobil	Suprafata imobil [mp]	Suprafata SV [mp]	Suprafata AF [mp]	Suprafata PD [mp]	Suprafata ZC [mp]	Total zona verde [mp]	Suprafata TLN [mp]	Suprafata TD [mp]	Numar arbori	Numar arbusti	Numar trandafiri	Gard viu [ml]
947	Strada Brancoveanu Voda (2)	-		Gheorghe Doja	371	1096	0	0	0	0	0	0	0	0	0	0	0
948	Strada Branduselor (1)	-	-	Mitica Apostol	2673	4156	358	0	0	0	358	0	0	0	0	0	0
949	Strada Branduselor (2)	-	-	Mitica Apostol	2680	2364	245	0	0	0	245	0	12	2	0	0	0
950	Strada Branduselor (3)	-	-	Mitica Apostol	2681	2020	160	0	0	0	160	0	0	4	0	0	0
951	Strada Branduselor (4)	-	-	Mitica Apostol	2683	1280	109	0	0	0	109	0	0	2	0	0	0
952	Strada Branduselor (5)	-	-	Mitica Apostol	2689	1120	67	0	0	0	67	0	0	0	0	0	0
953	Strada Branului	-		Mihai Bravu	372	378	0	0	0	0	0	0	0	0	0	0	0
954	Strada Brates	-	-	Lupeni	2052	594	0	0	0	0	0	0	0	0	0	0	0
955	Strada Bratislava	-		Eden	373	2794	0	0	0	0	0	1483	0	0	0	0	0
956	Strada Bratocea	-		Gara	374	2106	0	0	0	0	0	0	0	0	0	0	0
957	Strada Brazdei	-	-	Eroilor	2345	3393	22	0	0	0	22	0	32	1	0	0	0
958	Strada Brazi	-	-	Petrolului	2139	2927	454	0	0	0	454	0	0	0	0	0	0
959	Strada Brebenei	-		Nord	375	2111	391	0	0	0	391	0	0	1	0	0	0
960	Strada Bucegi	-		Centru	376	1334	65	0	0	0	65	0	0	1	0	0	34
961	Strada Bucsoiului	-	-	9 Mai	2666	3182	33	0	0	0	33	0	0	2	0	0	0
962	Strada Bujorilor	-		Bereasca	377	2388	174	0	0	0	174	0	0	23	0	0	0
963	Strada Buna Vestire	-	-	Buna Vestire	2046	13770	0	0	0	0	0	0	0	0	0	0	0
964	Strada Bunavestire	-		Mihai Bravu	378	14178	157	0	0	0	157	0	0	15	0	0	0
965	Strada Burebista	-	-	Penes Curcanul	2366	458	0	0	0	0	0	0	122	0	0	0	0
966	Strada Bustenari (1)	-	-	Petrolului	2126	1936	0	0	0	0	0	0	0	7	0	0	0
967	Strada Bustenari (2)	-	-	Petrolului	2131	3606	0	0	0	0	0	0	0	5	0	0	0
968	Strada Busuiocului	-		Bereasca	379	2479	0	0	0	0	0	0	0	0	0	0	0
969	Strada Buzaului - DJ 102 E	-		Postei-Bucov	380	1588	0	0	0	0	0	0	0	0	0	0	0
970	Strada Buzesti	-		Transilvaniei	381	1693	0	0	0	0	0	0	0	0	0	0	0
971	Strada C. T. Grigorescu	-	-	Cantacuzino	2246	1887	1	0	0	0	1	0	0	0	0	0	0
972	Strada Caineni	-	-	Vest II	2459	4420	196	0	0	0	196	0	957	20	0	0	60
973	Strada Caisului	-		Transilvaniei	921	176	0	0	0	0	0	0	0	0	0	0	0
974	Strada Calabreaza	-	-	Pictor Rosenthal	2079	182	0	0	0	0	0	0	0	0	0	0	0
975	Strada Calarasi (1)	-	-	Penes Curcanul	2367	1238	180	0	0	0	180	0	0	16	0	0	0
976	Strada Calarasi (2)	-	-	Penes Curcanul	2368	2740	162	0	0	0	162	0	55	27	0	0	0
977	Strada Caliman	-	-	Marasesti	2020	13609	552	0	0	0	552	1160	0	5	0	0	0
978	Strada Calomfirescu	-		Gara	382	5719	0	0	0	0	0	0	0	0	0	0	0
979	Strada Caitunasi	-		Bereasca	383	1778	42	0	0	0	42	0	0	6	0	0	0
980	Strada Calugareni	-	-	Rudului	2021	1707	0	0	0	0	0	0	0	0	0	0	0



Nr. crt.	Denumire	Strada	Numar postal	Amplasament	Numar imobil	Suprafata imobil [mp]	Suprafata SV [mp]	Suprafata AF [mp]	Suprafata PD [mp]	Suprafata ZC [mp]	Total zona verde [mp]	Suprafata TLN [mp]	Suprafata TD [mp]	Numar arbori	Numar arbusti	Numar trandafiri	Gard viu [ml]
981	Strada Calusari	-	-	Rudului	2011	317	0	0	0	0	0	0	0	0	0	0	0
982	Strada Cameliei	-	-	Nord	384	34374	7967	0	0	0	7967	0	38	398	6	0	318
983	Strada Canadiano Popescu	-	-	Transilvaniei	385	2920	91	0	0	0	91	0	0	6	6	0	8
984	Strada Canarului (1)	-	-	Mitica Apostol	2674	6856	3100	0	0	0	3100	0	227	53	1	0	0
985	Strada Canarului (2)	-	-	Mitica Apostol	2936	653	377	0	0	0	377	0	18	0	0	0	0
986	Strada Canarului (3)	-	-	Mitica Apostol	2933	676	392	0	0	0	392	0	0	0	0	0	0
987	Strada Canarului (4)	-	-	Mitica Apostol	2939	654	0	0	0	0	0	0	344	0	0	0	0
988	Strada Canarului (5)	-	-	Mitica Apostol	2938	641	0	0	0	0	0	0	641	0	0	0	0
989	Strada Capitan Aviator Popescu Ciocanel	-	-	Rudului	2013	5021	160	0	0	0	160	0	0	45	0	0	0
990	Strada caporal Traian Dumitrescu (1)	-	-	Motoi	2097	2184	12	0	0	0	12	0	116	0	0	0	0
991	Strada Caporal Traian Dumitrescu (2)	-	-	Motoi	2093	2486	0	0	0	0	0	0	0	0	0	0	0
992	Strada Caprioarei	-	-	Postei-Bucov	386	336	0	0	0	0	0	0	0	0	0	0	0
993	Strada Capsunilor (1)	-	-	Bereasca	387	1405	21	0	0	0	21	0	0	7	0	0	0
994	Strada Capsunilor(2)	-	-	Bereasca	388	2640	74	0	0	0	74	0	0	21	4	0	0
995	Strada Caraiman	-	-	Transilvaniei	389	943	0	0	0	0	0	0	0	0	0	0	0
996	Strada Caramidari	-	-	Rudului	2019	1364	0	0	0	0	0	0	0	0	0	0	0
997	Strada Carol Davila	-	-	Enachita Vacarescu	390	8084	1075	0	0	0	1075	0	0	117	0	0	14
998	Strada Carpati - DJ 102	-	-	Centru	753	7864	495	0	0	0	495	0	0	45	0	0	0
999	Strada Carpenului	-	-	Postei-Bucov	391	8272	528	0	0	0	528	0	0	30	71	0	7
1000	Strada Carvunarilor	-	-	Marasesti	2355	1568	0	0	0	0	0	0	0	0	0	0	0
1001	Strada Casin	-	-	Marasesti	2605	6272	331	0	0	0	331	0	0	55	2	0	3
1002	Strada Castanilor (1)	-	-	Bereasca	392	1247	233	0	0	0	233	0	0	19	0	0	0
1003	Strada Castanilor (2)	-	-	Bereasca	393	1920	52	0	0	0	52	0	0	9	1	0	0
1004	Strada Catarina Varga	-	-	Postei-Bucov	395	399	0	0	0	0	0	0	0	0	0	0	0
1005	Strada Catinei	-	-	Nord	396	4229	0	0	0	0	0	0	0	0	0	0	0
1006	Strada Cavatului	-	-	Democratiei	2179	2492	0	0	0	0	0	0	0	0	0	0	0
1007	Strada Ceahlau	-	-	Cantacuzino	2251	1430	0	0	0	0	0	0	0	0	0	0	0
1008	Strada Cerbului (1)	-	-	Mitica Apostol	2702	8137	255	0	0	0	255	0	4085	0	0	0	0
1009	Strada Cerbului (2)	-	-	Mitica Apostol	2705	630	274	0	0	0	274	0	62	27	0	0	0
1010	Strada Cercelus	-	-	Ana Ipatescu	2237	4732	0	0	0	0	0	0	0	0	0	0	0
1011	Strada Cercului	-	-	Rudului	2018	834	0	0	0	0	0	0	0	0	0	0	0
1012	Strada Cerna	-	-	Ana Ipatescu	2279	1464	0	0	0	0	0	0	0	0	0	0	0
1013	Strada Cemica	-	-	Mihai Eminescu	2298	1197	19	0	0	0	19	0	0	0	0	0	0

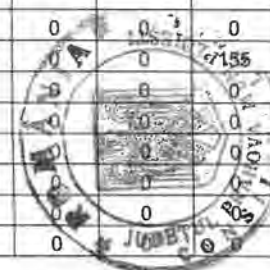


Nr. crt.	Denumire	Strada	Numar postal	Amplasament	Numar imobil	Suprafata imobil [mp]	Suprafata SV [mp]	Suprafata AF [mp]	Suprafata PD [mp]	Suprafata ZC [mp]	Total zona verde [mp]	Suprafata TLN [mp]	Suprafata TD [mp]	Numar arbori	Numar arbusti	Numar trandafiri	Gard viu [ml]
1014	Strada Cefinei	-	-	Mitica Apostol	2682	5590	2683	0	0	0	2683	0	483	74	0	0	0
1015	Strada Cezar Boliac	-	-	Gheorghe Doja	397	3235	4	0	0	0	4	0	0	0	0	0	0
1016	Strada Charles Darwin	-	-	Cantacuzino	2332	1968	0	0	0	0	0	0	0	0	0	0	0
1017	Strada Cheia	-	-	Mihai Eminescu	2373	885	0	0	0	0	0	0	0	0	0	0	0
1018	Strada Chimiei (1)	-	-	Mihai Bravu	398	1198	0	0	0	0	0	0	0	0	0	0	0
1019	Strada Chimiei (2)	-	-	Mihai Bravu	399	2121	0	0	0	0	0	0	0	6	0	0	0
1020	Strada Chindiei	-	-	Pictor Rosenthal	2088	1406	0	0	0	0	0	0	0	0	0	0	0
1021	Strada Cibunului	-	-	Andrei Muresanu	400	3233	0	0	0	0	0	0	0	0	0	0	0
1022	Strada Cicero	-	-	Ana Ipatescu	2278	1605	0	0	0	0	0	0	0	0	0	0	0
1023	Strada Cimpoiului	-	-	Penes Curcanul	2365	438	0	0	0	0	0	0	0	0	0	0	0
1024	Strada Ciocarliei (1)	-	-	Mitica Apostol	2677	7515	2687	0	0	0	2687	0	278	35	2	0	0
1025	Strada Ciocarliei (1)	-	-	Mitica Apostol	2675	15188	9258	0	0	0	9258	0	720	23	0	0	0
1026	Strada Ciocarliei (2)	-	-	Mitica Apostol	2935	571	263	0	0	0	263	0	0	0	0	0	0
1027	Strada Ciocarliei (2)	-	-	Mitica Apostol	2934	1244	840	0	0	0	840	0	0	17	0	0	0
1028	Strada Ciocarliei (3)	-	-	Mitica Apostol	2937	511	223	0	0	0	223	0	0	1	0	0	0
1029	Strada Ciocarliei (3)	-	-	Mitica Apostol	2932	1285	760	0	0	0	760	0	120	0	0	0	0
1030	Strada Ciocarliei (4)	-	-	Mitica Apostol	2940	657	308	0	0	0	308	0	34	3	0	0	0
1031	Strada Ciocarliei (4)	-	-	Mitica Apostol	2930	1509	1170	0	0	0	1170	0	0	0	0	0	0
1032	Strada Ciocarliei (5)	-	-	Mitica Apostol	2931	651	0	0	0	0	0	0	651	0	0	0	0
1033	Strada Ciocarliei (5)	-	-	Mitica Apostol	2941	1198	0	0	0	0	0	0	1198	0	0	0	0
1034	Strada Cioplea	-	-	Radu de la Afumati	401	227	0	0	0	0	0	0	0	0	0	0	0
1035	Strada Ciprian Porumbescu	-	-	Democratiei	2163	1729	136	0	0	0	136	0	0	5	1	0	28
1036	Strada Ciresoaia (1)	-	-	Marasesti	2426	1941	0	0	0	0	0	0	264	0	0	0	0
1037	Strada Ciresoaia (2)	-	-	Marasesti	2350	1782	0	0	0	0	0	0	0	0	0	0	0
1038	Strada Ciucas	-	-	Cantacuzino	402	350	0	0	0	0	0	0	0	0	0	0	0
1039	Strada Clementei (1)	-	-	Republicii	403	1577	0	0	0	0	0	0	0	0	0	0	0
1040	Strada Clementei (2)	-	-	Republicii	404	2517	0	0	0	0	0	0	0	0	0	0	0
1041	Strada Clopotari	-	-	Radu de la Afumati	405	2513	2	0	0	0	2	0	0	3	0	0	0
1042	Strada Clopotei	-	-	Bereasca	406	6561	0	0	0	0	0	0	0	0	0	0	0

Nr. crt.	Denumire	Strada	Numar postal	Amplasament	Numar imobil	Suprafata imobil [mp]	Suprafata SV [mp]	Suprafata AF [mp]	Suprafata PD [mp]	Suprafata ZC [mp]	Total zona verde [mp]	Suprafata TLN [mp]	Suprafata TD [mp]	Numar arbori	Numar arbusti	Numar trandafiri	Gard viu [ml]
1043	Strada Clujului	-	-	Buna Vestire	2175	1736	208	0	0	0	208	0	0	2	2	0	0
1044	Strada Colinei (1)	-		Traian	407	3019	0	0	0	0	0	0	0	0	0	0	0
1045	Strada Colinei (2)	-		Republicii	408	2559	66	0	0	0	66	0	0	8	0	0	0
1046	Strada Colonia Teleajen	-		Colonia Teleajen	924	13185	2857	0	0	0	2857	0	780	107	34	0	88
1047	Strada Comana	-		Republicii	900	418	0	0	0	0	0	0	0	0	0	0	0
1048	Strada Comertului	-		Gara	409	2089	0	0	0	0	0	0	0	0	0	0	0
1049	Strada Concordiei	-	-	Lupeni	2158	754	0	0	0	0	0	0	0	0	0	0	0
1050	Strada Constantei	-		Centru	410	1590	0	0	0	0	0	0	0	0	0	0	0
1051	Strada Constantin Brezeanu	-		Republicii	411	9979	64	0	0	0	64	0	0	51	0	0	0
1052	Strada Constantin Dobrogeanu Gherea - DJ 102 E	-		Centru	412	10104	149	26	0	0	175	0	0	114	11	0	13
1053	Strada Constantin Mile	-		Enachita Vacarescu	413	657	0	0	0	0	0	0	0	0	0	0	0
1054	Strada Constantin Stere	-	-	Buna Vestire	2518	536	0	0	0	0	0	0	0	0	0	0	0
1055	Strada Cooperatiei	-	-	Cantacuzino	2245	1246	58	0	0	0	58	0	0	0	0	0	0
1056	Strada Corabiei	-	-	Pictor Rosenthal	2060	473	0	0	0	0	0	0	0	0	0	0	0
1057	Strada Coratesti	-	-	Statia de Epurare	2105	13097	2052	0	0	0	2052	0	0	0	0	0	0
1058	Strada Comatel	-		Postei-Bucov	414	15821	507	0	0	0	507	0	176	29	14	0	0
1059	Strada Comului	-		Crang	915	424	0	0	0	0	0	0	0	0	0	0	0
1060	Strada Cosanzeana	-	-	Mihai Eminescu	2295	449	0	0	0	0	0	0	0	0	0	0	0
1061	Strada Cosarilor	-	-	Rudului	2008	1389	0	0	0	0	0	0	0	0	0	0	0
1062	Strada Cosmesti	-	-	Petrolului	2155	1758	0	0	0	0	0	0	0	0	0	0	0
1063	Strada Cosminele	-	-	Vest II	2556	14208	1100	0	0	0	1100	0	116	79	1	0	378
1064	Strada Cosminului	-		Traian	415	811	0	0	0	0	0	0	0	0	0	0	0
1065	Strada Cosmonautilor	-		Enachita Vacarescu	416	2505	0	0	0	0	0	0	0	6	0	0	0
1066	Strada Costache Negri	-	-	Ana Ipatescu	2271	714	0	0	0	0	0	0	0	0	0	0	0
1067	Strada Costache Negruzzi	-		Gheorghe Doja	417	4456	4	0	0	0	4	0	0	1	0	0	0
1068	Strada Costilei	-		Mihai Bravu	418	399	0	0	0	0	0	0	0	0	0	0	0
1069	Strada Covurlui (1)	-	-	Buna Vestire	2184	4469	416	0	0	0	416	0	43	15	17	0	0
1070	Strada Covurlui (2)	-	-	Democratiei	2220	1508	199	0	0	0	199	0	0	0	0	0	0
1071	Strada Cozia	-	-	Ana Ipatescu	2301	3765	0	0	0	0	0	0	0	0	0	0	0
1072	Strada Craitelor	-		Bereasca	419	5117	536	0	0	0	536	0	0	22	3	0	0
1073	Strada Crangasi (1)	-		Mihai Bravu	420	1140	0	0	0	0	0	0	0	0	0	0	0
1074	Strada Crangasi (2)	-		Mihai Bravu	421	767	147	0	0	0	147	0	0	17	0	0	0
1075	Strada Crangului (1)	-		Bereasca	422	2329	117	0	0	0	117	0	0	10	10	0	0
1076	Strada Crangului (2)	-		Bereasca	423	2665	65	0	0	0	65	0	0	3	0	0	0



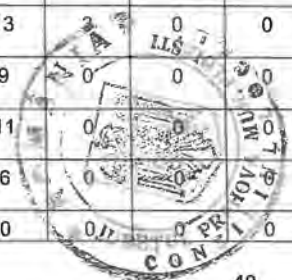
Nr. crt.	Denumire	Strada	Numar postal	Amplasament	Numar imobil	Suprafata imobil [mp]	Suprafata SV [mp]	Suprafata AF [mp]	Suprafata PD [mp]	Suprafata ZC [mp]	Total zona verde [mp]	Suprafata TLN [mp]	Suprafata TD [mp]	Numar arbori	Numar arbusti	Numar trandafiri	Gard viu [ml]
1077	Strada Crangului (3)	-		Bereasca	424	2462	254	0	0	0	254	0	0	35	14	0	6
1078	Strada Crangului (4)	-		Bereasca	425	2007	435	0	0	0	435	0	0	15	0	0	0
1079	Strada Crangului (5)	-		Bereasca	426	2715	710	0	0	0	710	0	0	17	0	0	0
1080	Strada Crasmaritelor	-		Bereasca	427	8790	538	0	0	0	538	0	490	16	2	0	0
1081	Strada Crazna	-	-	Ana Ipatescu	2375	502	0	0	0	0	0	0	0	0	0	0	0
1082	Strada Creuzot	-	-	Eroilor	2343	2272	5	0	0	0	5	0	0	1	0	0	0
1083	Strada Crinului	-		Radu de la Afumati	428	1546	0	0	0	0	0	0	0	0	0	0	0
1084	Strada Crisan (1)	-		Enachita Vacarescu	429	6989	341	0	0	0	341	0	0	42	3	0	37
1085	Strada Crisan (2)	-		Enachita Vacarescu	430	3609	339	0	0	0	339	0	97	35	0	0	20
1086	Strada Cristianul	-	-	Penes Curcanul	2360	4608	292	0	0	0	292	0	0	27	0	0	7
1087	Strada Crivatului	-		Transilvaniei	431	2161	0	0	0	0	0	0	0	0	0	0	0
1088	Strada Cumpatul	-	-	Democratiei	2227	6079	199	0	0	0	199	0	0	23	1	0	0
1089	Strada Cuptoarelor	-		Gara	432	9858	0	0	0	0	0	0	2926	0	0	0	0
1090	Strada Curcubeului	-		Cantacuzino	433	5265	151	0	0	0	151	0	0	2	0	0	0
1091	Strada Cuza Voda	-		Cantacuzino	434	6407	394	0	0	0	394	0	0	73	34	0	0
1092	Strada Daciei	-		Traian	435	1297	0	0	0	0	0	0	0	0	0	0	0
1093	Strada Dambovita	-	-	Ana Ipatescu	2308	3607	0	0	0	0	0	0	0	0	0	0	0
1094	Strada Dambului	-		Gara	436	2232	0	0	0	0	0	0	0	0	0	0	0
1095	Strada Dealul cu Piatra	-		Malu Rosu	437	1647	0	0	0	0	0	0	0	1	0	0	0
1096	Strada Decebal	-		Transilvaniei	438	4566	0	0	0	0	0	0	0	0	0	0	0
1097	Strada Delfinului (1)	-	-	Mitica Apostol	2684	1777	241	0	0	0	241	0	0	0	0	0	0
1098	Strada Delfinului (2)	-	-	Mitica Apostol	2685	2130	107	0	0	0	107	0	0	0	0	0	0
1099	Strada Delfinului (3)	-	-	Mitica Apostol	2686	2280	193	0	0	0	193	0	0	0	0	0	0
1100	Strada Delfinului (4)	-	-	Mitica Apostol	2687	1986	149	0	0	0	149	0	0	0	0	0	0
1101	Strada Delfinului (5)	-	-	Mitica Apostol	2688	1271	109	0	0	0	109	0	0	1	0	0	0
1102	Strada Delfinului (6)	-	-	Mitica Apostol	2690	1006	112	0	0	0	112	0	0	0	0	0	0
1103	Strada Deltei	-		Malu Rosu	439	7291	202	0	0	0	202	0	0	18	0	0	0
1104	Strada Democratiei (1)	-	-	Democratiei	2218	24477	2468	0	0	0	2468	0	0	110	0	0	0
1105	Strada Democratiei (2)	-	-	Ploiesti Triaj	2371	1488	0	0	0	0	0	0	0	0	0	0	0
1106	Strada Depoului	-	-	Ploiesti Triaj	2372	19574	1	0	0	0	1	0	0	9	0	0	0
1107	Strada Depozitelor	-		Crang	919	6346	0	0	0	0	0	0	1915	29	0	0	0
1108	Strada Dezrobirii	-	-	Eroilor	2344	1470	3	0	0	0	3	0	0	1	0	0	0
1109	Strada Diaconul Coresi	-	-	Motoi	2094	1517	0	0	0	0	0	0	0	0	0	0	0
1110	Strada Diligentei	-	-	Buna Vestire	2189	3782	33	0	0	0	33	0	0	2	0	0	0



Nr. crt.	Denumire	Strada	Numar postal	Amplasament	Numar imobil	Suprafata imobil [mp]	Suprafata SV [mp]	Suprafata AF [mp]	Suprafata PD [mp]	Suprafata ZC [mp]	Total zona verde [mp]	Suprafata TLN [mp]	Suprafata TD [mp]	Numar arbori	Numar arbusti	Numar trandafiri	Gard viu [ml]
1111	Strada Dimitrie Bolintineanu	-		Gheorghe Doja	440	4275	0	0	0	0	0	0	0	0	0	0	0
1112	Strada Dimitrie Cantemir	-		Postei-Bucov	441	2219	11	0	0	0	11	0	0	0	0	0	0
1113	Strada Doaga	-		Gara	442	1339	0	0	0	0	0	0	0	0	0	0	0
1114	Strada Doamna Stanca	-		Transilvaniei	443	730	0	0	0	0	0	0	0	0	0	0	0
1115	Strada Doctor Gheorghe Petrescu	-	-	Petrolului	2154	5098	5	0	0	0	5	0	0	11	0	0	0
1116	Strada Doctor Toma Ionescu	-		Postei-Bucov	444	4882	52	0	0	0	52	0	0	1	0	0	0
1117	Strada Dogarilor	-		Malu Rosu	445	670	0	0	0	0	0	0	0	1	0	0	0
1118	Strada Domnitori (1)	-	-	Marasesti	2948	17464	2817	0	0	0	2817	0	2786	40	0	0	102
1119	Strada Domnitori (2)	-	-	Marasesti	2354	23450	1598	11	0	0	1609	0	0	203	1	0	91
1120	Strada Doma	-	-	Cantacuzino	2333	2310	0	0	0	0	0	0	0	0	0	0	0
1121	Strada Dorobanti	-		Mihai Bravu	446	1109	78	0	0	0	78	0	0	4	0	0	0
1122	Strada Dorobanti (1)	-		Mihai Bravu	447	1498	0	0	0	0	0	0	0	0	0	0	0
1123	Strada Dorobanti (2)	-		Mihai Bravu	448	940	0	0	0	0	0	0	0	0	0	0	0
1124	Strada Dorului	-	-	Ana Ipatescu	2307	2843	0	0	0	0	0	0	0	0	0	0	0
1125	Strada Dosoftei Mitropolitul	-		Malu Rosu	449	151	0	0	0	0	0	0	0	0	0	0	0
1126	Strada Dr. Fl. Bagdazar (1)	-		Mihai Bravu	450	1780	0	0	0	0	0	0	0	0	0	0	0
1127	Strada Dr. Fl. Bagdazar (2)	-		Democratiei	451	1474	13	0	0	0	13	0	0	6	0	0	0
1128	Strada Draganesti	-	-	Petrolului	2140	3327	562	0	0	0	562	0	0	2	0	0	0
1129	Strada Dragos Voda	-		Gheorghe Doja	452	4079	227	0	0	0	227	0	0	7	4	0	53
1130	Strada Dreptatii	-		Gageni	453	2134	0	0	0	0	0	0	0	0	0	0	0
1131	Strada Drezinei	-	-	Ploiesti Triaj	2378	1342	0	0	0	0	0	0	451	0	0	0	0
1132	Strada Drumul Serii (1)	-		Bereasca	454	7445	172	0	0	0	172	0	0	0	0	0	0
1133	Strada Drumul Serii (2)	-		Bereasca	455	1890	47	0	0	0	47	0	0	0	0	0	0
1134	Strada Drumul Serii (3)	-		Bereasca	456	1830	51	0	0	0	51	0	0	10	0	0	0
1135	Strada Drumul Serii (4)	-		Bereasca	457	413	26	0	0	0	26	0	0	0	0	0	0
1136	Strada Dublin	-		Eden	458	1357	0	0	0	0	0	426	241	0	0	0	0
1137	Strada Duca Voda	-		Gheorghe Doja	459	2487	0	0	0	0	0	0	0	0	0	0	0
1138	Strada Dumbravei	-		Bereasca	460	4390	3	0	0	0	3	0	0	0	0	0	0
1139	Strada Dumbraveni	-		Traian	461	233	0	0	0	0	0	0	0	0	0	0	0
1140	Strada Dunarii	-	-	Cantacuzino	2329	1995	0	0	0	0	0	0	0	0	0	0	0
1141	Strada Ecaterina Teodoroiu	-		Andrei Muresanu	462	1094	0	0	0	0	0	0	0	0	0	0	0
1142	Strada Ecoului	-	-	Rudului	2015	161	0	0	0	0	0	0	0	0	0	0	0
1143	Strada Elena Doamna	-		Republicii	463	10492	115	0	0	0	115	0	0	56	0	0	0
1144	Strada Elevilor	-		Malu Rosu	464	798	15	0	0	0	15	0	0	1	0	0	0
1145	Strada Emil Racovita	-	-	Cantacuzino	2328	337	0	0	0	0	0	0	0	0	0	0	0
1146	Strada Emile Zola	-		Centru	465	11472	475	0	0	0	475	0	0	41	0	0	0



Nr. crt.	Denumire	Strada	Numar postal	Amplasament	Numar imobil	Suprafata imobil [mp]	Suprafata SV [mp]	Suprafata AF [mp]	Suprafata PD [mp]	Suprafata ZC [mp]	Total zona verde [mp]	Suprafata TLN [mp]	Suprafata TD [mp]	Numar arbori	Numar arbusti	Numar trandafiri	Gard viu [ml]
1147	Strada Enachita Vacarescu (1)	-		Enachita Vacarescu	466	6556	272	0	0	0	272	0	0	37	2	0	0
1148	Strada Enachita Vacarescu (2)	-		Enachita Vacarescu	467	1095	140	0	0	0	140	0	0	23	0	0	13
1149	Strada Energiei (1)	-	-	Mitica Apostol	2696	3308	2421	0	0	0	2421	0	0	0	0	0	0
1150	Strada Energiei (2)	-	-	Mitica Apostol	2720	3733	2516	0	0	0	2516	0	405	0	0	0	0
1151	Strada Energiei (3)	-	-	Mitica Apostol	2759	5023	4162	0	0	0	4162	0	102	17	0	0	0
1152	Strada Energiei (4)	-	-	Mitica Apostol	2768	4012	1578	0	0	0	1578	0	206	11	0	0	0
1153	Strada Energiei (5)	-	-	Mitica Apostol	2777	3921	1917	0	0	0	1917	0	643	27	2	0	0
1154	Strada Eroilor	-	-	Marasesti	2029	21096	2368	0	0	0	2368	0	0	106	1	0	272
1155	Strada Erou Serg.Maj Gh.Mateescu	-		Malu Rosu	468	6862	6	0	0	0	6	0	0	2	0	0	0
1156	Strada Erou Sold. Calin Catalin	-		Centru	469	7110	484	0	0	0	484	0	0	21	1	0	141
1157	Strada Eroul Necunoscut	-		Andrei Muresanu	470	1539	0	0	0	0	0	0	0	0	0	0	0
1158	Strada Eufrosin Poteca	-	-	Cantacuzino	2324	1707	0	0	0	0	0	0	0	0	0	0	0
1159	Strada Fabricilor	-	-	Mimiu	2211	8084	0	0	0	0	0	0	91	0	0	0	0
1160	Strada Faciei	-		Enachita Vacarescu	471	4005	287	0	0	0	287	0	0	30	1	0	20
1161	Strada Fagaras	-	-	Motoi	2096	3017	0	0	0	0	0	0	0	0	0	0	0
1162	Strada Faget	-	-	Marasesti	2383	1250	0	0	0	0	0	0	0	1	0	0	0
1163	Strada Fagului	-		Bereasca	472	4032	492	0	0	0	492	0	0	33	0	0	0
1164	Strada Fainari	-	-	Ana Ipatescu	2306	351	0	0	0	0	0	0	0	0	0	0	0
1165	Strada Fantanele	-		Mihai Bravu	473	3554	0	0	0	0	0	0	0	1	0	0	0
1166	Strada Fat Frumos	-	-	Mihai Eminescu	2297	2281	6	0	0	0	6	0	110	7	0	0	0
1167	Strada Faurari	-	-	Rudului	2006	1372	0	0	0	0	0	0	0	0	0	0	0
1168	Strada Fecioarei	-	-	Rudului	2028	471	0	0	0	0	0	0	0	0	0	0	0
1169	Strada Ferigei (1)	-	-	Mitica Apostol	2695	1495	556	0	0	0	556	0	249	2	0	0	0
1170	Strada Ferigei (2)	-	-	Mitica Apostol	2719	2253	851	0	0	0	851	0	429	30	0	0	0
1171	Strada Ferigei (3)	-	-	Mitica Apostol	2760	2240	418	0	0	0	418	0	694	13	0	0	0
1172	Strada Ferigei (4)	-	-	Mitica Apostol	2767	1822	677	0	0	0	677	0	0	9	0	0	0
1173	Strada Ferigei (5)	-	-	Mitica Apostol	2778	1253	673	0	0	0	673	0	126	11	0	0	0
1174	Strada Ferigei (6)	-	-	Mitica Apostol	2779	278	206	0	0	0	206	0	0	6	0	0	0
1175	Strada Feroviarilor	-	-	Ana Ipatescu	2313	791	0	0	0	0	0	0	0	0	0	0	0



Nr. crt.	Denumire	Strada	Numar postal	Amplasament	Numar imobil	Suprafata imobil [mp]	Suprafata SV [mp]	Suprafata AF [mp]	Suprafata PD [mp]	Suprafata ZC [mp]	Total zona verde [mp]	Suprafata TLN [mp]	Suprafata TD [mp]	Numar arbori	Numar arbusti	Numar trandafiri	Gard viu [ml]
1176	Strada Fierarilor	-	-	Mimiu	2213	3987	0	0	0	0	0	0	0	0	0	0	0
1177	Strada Finta	-		Postei-Bucov	474	2012	0	0	0	0	0	0	0	0	0	0	0
1178	Strada Flacara	-	-	Marasesti	2272	637	0	0	0	0	0	0	0	0	0	0	0
1179	Strada Florarilor	-		Gara	475	2141	0	0	0	0	0	0	0	0	0	0	0
1180	Strada Florilor	-		Transilvaniei	476	1022	0	0	0	0	0	0	0	0	0	0	0
1181	Strada Fluturilor (1)	-	-	Mitica Apostol	2676	4301	125	0	0	0	125	0	16	13	0	0	0
1182	Strada Fluturilor (2)	-	-	Mitica Apostol	2679	2732	191	0	0	0	191	0	0	2	0	0	0
1183	Strada Fortunei	-		Transilvaniei	477	3004	0	0	0	0	0	0	0	0	0	0	0
1184	Strada Fragilor(1)	-		Bereasca	478	1014	172	0	0	0	172	0	0	9	0	0	0
1185	Strada Fragilor(2)	-		Bereasca	479	2715	202	0	0	0	202	0	0	7	0	0	4
1186	Strada Frasinet	-	-	Marasesti	2389	6893	987	0	0	0	987	0	0	123	8	0	0
1187	Strada Frasinului	-		Bereasca	480	1889	146	0	0	0	146	0	0	8	0	0	0
1188	Strada Fratiei	-	-	Ana Ipatescu	2305	2978	0	0	0	0	0	0	0	0	0	0	0
1189	Strada Fructelor	-	-	Buna Vestire	2185	539	0	0	0	0	0	0	0	0	0	0	0
1190	Strada Frunzelor	-		Gheorghe Doja	481	212	0	0	0	0	0	0	0	0	0	0	0
1191	Strada Fuiorului	-	-	Marasesti	2257	463	0	0	0	0	0	0	0	0	0	0	0
1192	Strada Fundeni	-		Transilvaniei	482	1002	0	0	0	0	0	0	0	0	0	0	0
1193	Strada Fumalului	-	-	Hipodrom	2147	3249	0	0	0	0	0	0	0	0	0	0	0
1194	Strada Fumica	-		Enachita Vacarescu	483	629	0	0	0	0	0	0	0	0	0	0	0
1195	Strada Gageni (1) - DJ 102	-		Eden	484	33265	5525	0	0	0	5525	0	0	160	54	0	38
1196	Strada Gageni (2) - DJ 102	-		Gageni	485	17735	0	0	0	0	0	0	0	4	0	0	25
1197	Strada Gandului	-	-	Petrolului	2134	1328	1	0	0	0	1	0	0	0	0	0	0
1198	Strada Garlei	-		Postei-Bucov	486	13756	1896	0	0	0	1896	0	1104	18	0	0	0
1199	Strada Garoafelor	-		Bereasca	487	1850	49	0	0	0	49	0	0	2	0	0	0
1200	Strada Gaterului (1)	-	-	Mitica Apostol	2786	5645	2392	0	0	0	2392	0	76	68	1	0	0
1201	Strada Gaterului (2)	-	-	Mitica Apostol	2703	7148	3508	0	0	0	3508	0	0	0	0	0	0
1202	Strada Gazelei	-		Gageni	920	216	0	0	0	0	0	0	0	0	0	0	0
1203	Strada Gen. Ion Dragalina	-		Gara	488	7550	357	0	0	0	357	0	0	13	0	0	0
1204	Strada General Eremia Grigorescu (1)	-	-	Vest I	2434	14843	430	0	0	0	430	0	0	75	0	0	70
1205	Strada General Eremia Grigorescu (2)	-	-	Vest I	2004	5865	1211	0	0	0	1211	0	0	73	0	0	0
1206	Strada General Magheru	-		Postei-Bucov	489	3033	0	0	0	0	0	0	0	0	0	0	0
1207	Strada General Traian Mosoiu	-		Centru	490	1208	0	0	0	0	0	0	0	0	0	0	0
1208	Strada General Vasile Milea (1)	-		Centru	491	5513	125	0	0	0	125	0	0	36	0	0	0



Nr. crt.	Denumire	Strada	Numar postal	Amplasament	Numar imobil	Suprafata imobil [mp]	Suprafata SV [mp]	Suprafata AF [mp]	Suprafata PD [mp]	Suprafata ZC [mp]	Total zona verde [mp]	Suprafata TLN [mp]	Suprafata TD [mp]	Numar arbori	Numar arbusti	Numartrandafiri	Gard viu [ml]
1209	Strada General Vasile Milea (2)	-		Centru	492	1997	0	0	0	0	0	0	0	1	0	0	0
1210	Strada George Baritiu	-		Transilvaniei	493	1713	0	0	0	0	0	0	0	4	0	0	0
1211	Strada George Cosbuc	-		Postei-Bucov	494	3761	2	0	0	0	2	0	0	4	0	0	0
1212	Strada George Toparceanu	-		Postei-Bucov	495	1504	0	0	0	0	0	0	0	6	0	0	0
1213	Strada George Toparceanu (1)	-		Postei-Bucov	496	1788	0	0	0	0	0	0	0	0	0	0	0
1214	Strada George Toparceanu (2)	-		Postei-Bucov	497	2285	0	0	0	0	0	0	0	0	0	0	0
1215	Strada Gheorghe Asachi	-	-	Lupeni	2045	1639	0	0	0	0	0	0	0	0	0	0	0
1216	Strada Gheorghe Doja (1)	-		Postei-Bucov	498	31359	1159	48	0	0	1206	0	0	100	5	0	170
1217	Strada Gheorghe Doja (2)	-		Gheorghe Doja	499	23023	509	0	0	0	509	0	0	71	28	0	45
1218	Strada Gheorghe Grigore Cantacuzino (1) - Partial DJ 156	-	-	Brigada Militara Valahia	2572	132843	24654	0	0	0	24654	0	0	67	8	0	86
1219	Strada Gheorghe Grigore Cantacuzino (2) - DJ 156	-	-	Parcul Industrial Ploiesti	2871	68218	24813	0	0	0	24813	0	0	0	0	0	0
1220	Strada Gheorghe Lazar	-		Centru	500	7409	502	0	0	0	502	0	0	30	0	0	0
1221	Strada Gheorghe Sincai	-		Gheorghe Doja	501	2097	0	0	0	0	0	0	0	0	0	0	0
1222	Strada Gheorghe Sion	-	-	Pictor Rosenthal	2116	444	0	0	0	0	0	0	0	0	0	0	0
1223	Strada Gheorghe Titeica	-		Gageni	502	2896	0	0	0	0	0	0	0	5	0	0	0
1224	Strada Ghighiului	-	-	Bariera Bucuresti	2197	157	0	0	0	0	0	0	0	0	0	0	0
1225	Strada Ghilcos	-		Mihai Bravu	503	1497	11	0	0	0	11	0	0	0	0	0	0
1226	Strada Ghimpatii	-	-	Hipodrom	2137	29306	10396	0	0	0	10396	82	169	198	6	0	42
1227	Strada Ghiocel	-		Traian	504	2751	0	0	0	0	0	0	0	0	0	0	0
1228	Strada Gilortului	-		Buda	913	1361	0	0	0	0	0	0	0	0	0	0	0
1229	Strada Gladiolelor	-	-	Ana Ipatescu	2491	675	0	0	0	0	0	0	0	0	0	0	0
1230	Strada Globului	-	-	Buna Vestire	2188	472	0	0	0	0	0	0	0	0	0	0	0
1231	Strada Golestii	-	-	Democratiei	2191	6094	103	0	0	0	103	0	0	11	0	0	0
1232	Strada Goraslau	Str. V. Goraslau		Cantacuzino	2519	632	0	0	0	0	0	0	0	0	0	0	0
1233	Strada Gomistilor	-	-	Vest II	2457	319	0	0	0	0	0	0	0	0	0	0	0
1234	Strada Gomistilor (1)	-		Enachita Vacarescu	505	1310	250	0	0	0	250	0	0	29	0	0	0
1235	Strada Gomistilor (2)	-		Enachita Vacarescu	506	1672	196	0	0	0	196	0	0	35	0	0	0
1236	Strada Gomistilor (3)	-		Enachita Vacarescu	507	1146	242	0	0	0	242	0	0	10	0	0	0
1237	Strada Gorunului	-		Bereasca	508	4261	51	0	0	0	51	0	0	17	0	0	0
1238	Strada Gradinari	-		Mihai Bravu	509	9410	609	0	0	0	609	0	27	39	0	0	0
1239	Strada Gradinari	-	-	Buna Vestire	2508	1424	0	0	0	0	0	0	268	0	0	0	0



Nr. crt.	Denumire	Strada	Numar postal	Amplasament	Numar imobil	Suprafata imobil [mp]	Suprafata SV [mp]	Suprafata AF [mp]	Suprafata PD [mp]	Suprafata ZC [mp]	Total zona verde [mp]	Suprafata TLN [mp]	Suprafata TD [mp]	Numar arbori	Numar arbusti	Numar trandafiri	Gard viu [ml]
1240	Strada Graniceri	-	-	Pictor Rosenthal	2075	3064	0	0	0	0	0	0	0	0	0	0	0
1241	Strada Granitului	-	-	Marasesti	2352	2758	245	0	0	0	245	0	0	35	0	0	0
1242	Strada Graurului (1)	-	-	Pictor Rosenthal	2082	1297	0	0	0	0	0	0	0	0	0	0	0
1243	Strada Graurului (2)	-	-	Pictor Rosenthal	2083	1326	129	0	0	0	129	0	0	0	0	0	0
1244	Strada Grausorului	-	-	Pictor Rosenthal	2087	969	0	0	0	0	0	0	0	0	0	0	0
1245	Strada Grigore Alexandrescu	-	-	Buna Vestire	2176	891	0	0	0	0	0	0	0	0	0	0	0
1246	Strada Grigore Tocilescu	-	-	Mihai Bravu	510	1024	0	0	0	0	0	0	0	0	0	0	0
1247	Strada Grindului	-	-	Andrei Muresanu	511	4241	357	0	0	0	357	0	0	7	0	0	0
1248	Strada Grivitei (1)	-	-	Centru	512	6254	26	0	0	0	26	0	0	22	32	0	0
1249	Strada Grivitei (2)	-	-	Centru	513	2568	31	0	0	0	31	0	0	19	0	0	0
1250	Strada Hanibal	-	-	Ana Ipatescu	2285	1328	0	0	0	0	0	0	0	0	0	0	0
1251	Strada Harpei	-	-	Gara	514	2200	0	0	0	0	0	0	0	0	0	0	0
1252	Strada Horatii	-	-	Ana Ipatescu	2277	761	0	0	0	0	0	0	0	0	0	0	0
1253	Strada Horei	-	-	Cantacuzino	515	447	0	0	0	0	0	0	0	0	0	0	0
1254	Strada Horia	-	-	Cantacuzino	2330	3068	8	0	0	0	8	0	0	13	0	0	0
1255	Strada Ialomitei	-	-	Lupeni	2153	1424	0	0	0	0	0	0	0	0	0	0	0
1256	Strada Iasomieii	-	-	Bereasca	516	2816	276	0	0	0	276	0	0	13	10	0	0
1257	Strada Iasului (1)	-	-	Postei-Bucov	517	935	0	0	0	0	0	0	0	0	0	0	0
1258	Strada Iasului (2)	-	-	Postei-Bucov	518	813	59	0	0	0	59	0	0	1	0	0	0
1259	Strada Iazului	-	-	Cantacuzino	519	326	0	0	0	0	0	0	0	0	0	0	0
1260	Strada Industriiei	-	-	Bariera Bucuresti	2203	15275	711	0	0	0	711	0	0	78	0	0	0
1261	Strada Ineu	-	-	Marasesti	2424	1056	0	0	0	0	0	0	0	0	0	0	0
1262	Strada Infratii	-	-	Vest I	2000	5619	613	0	0	0	613	0	0	60	1	0	87
1263	Strada Inotesti	-	-	Petrolului	2121	8209	700	0	0	0	700	0	0	66	0	0	0
1264	Strada Inului	-	-	Pictor Rosenthal	2043	1066	14	0	0	0	14	0	0	0	0	0	0
1265	Strada Ion A. Bassarabescu	-	-	Democratiei	2190	592	0	0	0	0	0	0	0	0	0	0	0
1266	Strada Ion Creanga	-	-	Postei-Bucov	520	1620	0	0	0	0	0	0	0	0	0	0	0
1267	Strada Ion Ghica (1)	-	-	Buna Vestire	2035	1348	0	0	0	0	0	0	0	1	0	0	0
1268	Strada Ion Ghica (2)	-	-	Buna Vestire	2037	190	0	0	0	0	0	0	0	0	0	0	0
1269	Strada Ion Heliade Radulescu	-	-	Marasesti	2269	2058	0	0	0	0	0	0	0	0	0	0	0
1270	Strada Ion Luca Caragiale (1)	-	-	Cantacuzino	2316	5964	125	0	0	0	125	0	0	34	0	0	0
1271	Strada Ion Luca Caragiale (2) - DJ 156	-	-	Cantacuzino	2317	4078	11	0	0	0	11	0	0	16	0	0	0
1272	Strada Ion Maiorescu	-	-	Centru	522	3021	157	0	0	0	157	0	0	4	1	0	27



Nr. crt.	Denumire	Strada	Numar postal	Amplasament	Numar imobil	Suprafata imobil [mp]	Suprafata SV [mp]	Suprafata AF [mp]	Suprafata PD [mp]	Suprafata ZC [mp]	Total zona verde [mp]	Suprafata TLN [mp]	Suprafata TD [mp]	Numar arbori	Numar arbusti	Numartrandafiri	Gard viu [ml]
1273	Strada Ion Mincu	-		Transilvaniei	523	1482	0	0	0	0	0	0	0	0	0	0	0
1274	Strada Ion Neculce	-		Traian	524	2459	0	0	0	0	0	0	0	0	0	0	0
1275	Strada Ion Rusu Sirianu	-		Mihai Bravu	525	2581	5	0	0	0	5	0	0	2	0	0	0
1276	Strada Italiana	-		Postei-Bucov	526	2322	0	0	0	0	0	0	0	0	0	0	0
1277	Strada Iuliu Maniu	-		Transilvaniei	527	3113	0	0	0	0	0	0	0	1	0	0	0
1278	Strada Ivan V. Miciurin	-	-	Democratiei	2221	2099	0	0	0	0	0	0	0	0	0	0	0
1279	Strada Izlazului (1)	-	-	Rafov	2108	1758	0	0	0	0	0	0	557	0	0	0	0
1280	Strada Izlazului (2)	-	-	Rafov	2109	3410	0	0	0	0	0	0	987	0	0	0	0
1281	Strada Izvoare	-	-	Pictor Rosenthal	2055	10282	0	0	0	0	0	0	0	0	0	0	0
1282	Strada Jepilor	-	-	Marasesti	2357	928	0	0	0	0	0	0	0	0	0	0	0
1283	Strada Jianu	-	-	Democratiei	2233	984	0	0	0	0	0	0	0	1	0	0	0
1284	Strada Jijiei	-	-	Rudului	2032	699	0	0	0	0	0	0	0	0	0	0	0
1285	Strada Jiului	-	-	UPETROM	2202	2701	105	0	0	0	105	0	0	0	0	0	0
1286	Strada Juniorilor	-		Postei-Bucov	528	358	0	0	0	0	0	0	0	0	0	0	0
1287	Strada Jupiter	-	-	Rudului	2025	4899	0	0	0	0	0	0	0	1	0	0	0
1288	Strada Kutukov	-	-	Cantacuzino	2248	2094	17	0	0	0	17	0	0	0	0	0	0
1289	Strada Laboratorului (1)	-		Zona Industriala Xenia	529	6378	126	0	0	0	126	0	425	0	0	0	0
1290	Strada Laboratorului (2)	-		Buda	530	11679	1226	0	0	0	1226	0	1615	27	2	0	36
1291	Strada Lacul Balea	-	-	Vest I	2436	5453	1	0	0	0	1	0	0	12	0	0	0
1292	Strada Lacului	-		Postei-Bucov	531	1486	3	0	0	0	3	0	0	4	0	0	0
1293	Strada Lalelelor	-		Bereasca	532	2351	143	0	0	0	143	0	0	18	1	0	0
1294	Strada Lamaitei	-		Bereasca	533	4536	129	0	0	0	129	0	0	7	0	0	0
1295	Strada Lanariei	-		Andrei Muresanu	534	1461	0	0	0	0	0	0	0	2	0	0	0
1296	Strada Laptari	-		Postei-Bucov	535	181	23	0	0	0	23	0	0	0	0	0	0
1297	Strada Lapusna (1)	-		Republicii	536	1957	223	0	0	0	223	0	0	22	0	0	0
1298	Strada Lapusna (2)	-		Cantacuzino	537	1298	82	0	0	0	82	0	0	10	1	0	0
1299	Strada Latina	-		Postei-Bucov	538	732	0	0	0	0	0	0	0	0	0	0	0
1300	Strada Laurilor	-		Nord	539	2049	46	0	0	0	46	0	0	0	0	0	0
1301	Strada Lautari	-		Gara	540	1451	0	0	0	0	0	0	96	0	0	0	0
1302	Strada Leandruului	-		Bereasca	541	2698	332	0	0	0	332	0	0	30	15	0	0
1303	Strada Lebedei	-		Postei-Bucov	542	1427	0	0	0	0	0	0	0	0	0	0	0
1304	Strada Lemnari	-	-	Eroilor	2342	2208	0	0	0	0	0	0	0	0	0	0	0
1305	Strada Leonard Doroftei	-	-	Mihai Eminescu	2289	425	0	0	0	0	0	0	0	0	0	0	0
1306	Strada Leului	-		Gageni	543	2435	0	0	0	0	0	0	0	0	0	0	0
1307	Strada Libertatii	-	-	Ploiesti Triaj	2396	17372	1939	0	0	0	1939	0	836	49	3	0	181
1308	Strada Licurici	-	-	Rudului	2023	261	0	0	0	0	0	0	0	0	0	0	0
1309	Strada Liliacului	-		Bereasca	544	2199	86	0	0	0	86	0	0	7	0	0	0



Nr. crt.	Denumire	Strada	Numar postal	Amplasament	Numar imobil	Suprafata imobil [mp]	Suprafata SV [mp]	Suprafata AF [mp]	Suprafata PD [mp]	Suprafata ZC [mp]	Total zona verde [mp]	Suprafata TLN [mp]	Suprafata TD [mp]	Numar arbori	Numar arbusti	Numar trandafiri	Gard viu [ml]
1310	Strada Lirei	-		Radu de la Afumati	545	241	0	0	0	0	0	0	0	0	0	0	0
1311	Strada Lisabona(1)	-		Eden	546	838	0	0	0	0	0	0	0	1	0	0	0
1312	Strada Lisabona(2)	-		Eden	547	627	0	0	0	0	0	255	0	0	0	0	0
1313	Strada Livezilor	-	-	Rafov	2119	1459	0	0	0	0	0	0	0	0	0	0	0
1314	Strada Locomotivei	-	-	Ploiesti Triaj	2379	1710	0	0	0	0	0	0	41	0	0	0	0
1315	Strada Logofat Tautu	-		Cantacuzino	548	3173	0	0	0	0	0	0	0	0	0	0	0
1316	Strada Londra	-		Eden	549	11063	0	0	0	0	0	11063	0	44	0	0	0
1317	Strada Lopatari	-	-	Marasesti	2532	219	0	0	0	0	0	0	0	0	0	0	0
1318	Strada Lotrului	-		Buda	912	1372	0	0	0	0	0	0	0	1	0	0	0
1319	Strada Luca Arbore	-		Andrei Muresanu	550	2131	0	0	0	0	0	0	0	6	0	0	0
1320	Strada Luceafarului	-	-	Mihai Eminescu	2293	417	0	0	0	0	0	0	0	0	0	0	0
1321	Strada Lucernei	-		Bereasca	551	4910	49	0	0	0	49	0	224	1	2	0	0
1322	Strada Luminii	-		Republicii	552	2821	160	0	0	0	160	0	0	21	2	0	0
1323	Strada Luminisului	-		Bereasca	553	4651	396	0	0	0	396	0	0	17	0	0	0
1324	Strada Luminitei	-	-	Eroilor	2376	1900	2	0	0	0	2	0	70	1	0	0	0
1325	Strada Lunca Prutului	-	-	Marasesti	2382	1480	0	0	0	0	0	0	0	0	0	0	0
1326	Strada Luncsoarei	-		Gara	910	8127	0	0	0	0	0	0	0	21	0	0	0
1327	Strada Lunei	-	-	Mihai Eminescu	2752	619	0	0	0	0	0	0	0	0	0	0	0
1328	Strada Lupeni (1)	-	-	Lupeni	2152	20610	309	0	0	0	309	0	0	43	0	0	0
1329	Strada Lupeni (2)	-	-	Democratiei	2222	1500	71	0	0	0	71	0	0	6	0	0	0
1330	Strada Lupeni (3)	-	-	Democratiei	2223	3763	217	0	0	0	217	0	0	12	0	0	41
1331	Strada Luptatorilor	-		Andrei Muresanu	554	1320	0	0	0	0	0	0	0	0	0	0	0
1332	Strada Macesului	-		Crang	914	1741	0	0	0	0	0	0	0	0	0	0	0
1333	Strada Madrid (2)	-		Eden	555	2954	0	0	0	0	0	1041	0	11	0	0	0
1334	Strada Madrid (1)	-		Eden	556	608	0	0	0	0	0	0	0	1	0	0	0
1335	Strada Maghiranului	-		Bereasca	557	2626	246	0	0	0	246	0	0	9	31	0	7
1336	Strada Magurii	-		Malu Rosu	558	3649	0	0	0	0	0	0	0	2	0	0	0
1337	Strada Maior Sontu	-		Radu de la Afumati	559	1554	0	0	0	0	0	0	0	0	0	0	0
1338	Strada Malinului	-	-	Buna Vestire	2044	1394	0	0	0	0	0	0	0	0	0	0	0
1339	Strada Malu Rosu	-		Enachita Vacarescu	560	28764	2406	0	0	0	2406	0	0	166	13	0	77
1340	Strada Maramures	-	-	Cantacuzino	2242	7164	3	0	0	0	3	0	0	1	0	0	0
1341	Strada Marasesti (1) - DJ 129	-	-	Cantacuzino	2265	3397	0	0	0	0	0	0	0	2	0	0	0
1342	Strada Marasesti (2) - DJ 129	-	-	9 Mai	2319	63514	8208	0	0	0	8208	0	0	249	329	0	594
1343	Strada Marasesti (3)	-	-	9 Mai	2881	34105	2866	0	0	0	2866	0	0	8	0	0	0
1344	Strada Maresal Averescu	-	-	Marasesti	2258	5042	18	0	0	0	18	0	0	14	0	0	0



Nr. crt.	Denumire	Strada	Numar postal	Amplasament	Numar imobil	Suprafata imobil [mp]	Suprafata SV [mp]	Suprafata AF [mp]	Suprafata PD [mp]	Suprafata ZC [mp]	Total zona verde [mp]	Suprafata TLN [mp]	Suprafata TD [mp]	Numar arbori	Numar arbusti	Numartrandafiri	Gard viu [ml]
1345	Strada Margaretelor	-		Bereasca	561	1237	11	0	0	0	11	0	0	7	0	0	0
1346	Strada Margaritarului	-		Bereasca	562	4072	277	0	0	0	277	0	0	37	2	0	0
1347	Strada Marin Brutaru	-	-	Ana Ipatescu	2300	4301	105	0	0	0	105	0	0	0	7	0	0
1348	Strada Marin Mehedinteanu (1)	-	-	Ploiesti Triaj	2205	15731	0	0	0	0	0	0	3687	0	0	0	0
1349	Strada Marin Mehedinteanu (2)	-	-	UPETROM	2206	2718	0	0	0	0	0	0	1086	0	0	0	0
1350	Strada Matasari	-		Transilvaniei	563	86	0	0	0	0	0	0	0	0	0	0	0
1351	Strada Matei Basarab	-		Mihai Bravu	564	6249	0	0	0	0	0	0	0	14	1	0	0
1352	Strada Mecanicului	-	-	Rafov	2103	2518	0	0	0	0	0	0	430	6	0	0	0
1353	Strada Mecet	-	-	Ana Ipatescu	2304	1860	0	0	0	0	0	0	0	0	0	0	0
1354	Strada Mercurului	-	-	Marasesti	2266	2383	0	0	0	0	0	0	0	0	0	0	0
1355	Strada Merilor	-		Bereasca	565	1434	15	0	0	0	15	0	0	7	0	0	0
1356	Strada Mesteacanului (1)	-		Bereasca	566	1036	75	0	0	0	75	0	0	2	2	0	0
1357	Strada Mesteacanului (2)	-		Bereasca	567	1812	217	0	0	0	217	0	0	24	1	0	0
1358	Strada Mesterul Manole	-		Postei-Bucov	568	1528	0	0	0	0	0	0	0	0	0	0	0
1359	Strada Mica	-		Transilvaniei	569	1264	0	0	0	0	0	0	0	0	0	0	0
1360	Strada Micsunelelor	-		Bereasca	570	2722	320	0	0	0	320	0	0	58	18	0	0
1361	Strada Mieilor	-	-	Rudului	2010	121	0	0	0	0	0	0	0	0	0	0	0
1362	Strada Mierlei (1)	-	-	Mitica Apostol	2694	1847	720	0	0	0	720	0	291	0	0	0	0
1363	Strada Mierlei (2)	-	-	Mitica Apostol	2718	2316	1058	0	0	0	1058	0	314	10	0	0	0
1364	Strada Mierlei (3)	-	-	Mitica Apostol	2761	2223	1073	0	0	0	1073	0	246	14	1	0	0
1365	Strada Mierlei (4)	-	-	Mitica Apostol	2766	1900	895	0	0	0	895	0	175	9	0	0	0
1366	Strada Mierlei (5)	-	-	Mitica Apostol	2780	1281	609	0	0	0	609	0	174	16	0	0	0
1367	Strada Mierlei (6)	-	-	Mitica Apostol	2781	430	207	0	0	0	207	0	46	4	0	0	0
1368	Strada Mihai Bravu (1) - Partial DJ 139	-		Mihai Bravu	571	62139	7958	125	0	0	8083	0	458	254	28	0	382
1369	Strada Mihai Bravu (2)	-		Centru	572	514	0	0	0	0	0	0	0	0	0	0	0
1370	Strada Mihai Bravu (3)	-		Colonia Teleajen	923	81682	8050	0	0	2840	10890	0	8250	22	0	0	0
1371	Strada Mihai Eminescu (1)	-	-	Mihai Eminescu	2291	3985	0	0	0	0	0	0	0	8	0	0	0
1372	Strada Mihai Eminescu (2)	-	-	Mihai Eminescu	2294	5076	5	0	0	0	5	0	0	11	0	0	0
1373	Strada Mihail Kogalniceanu	-		Centru	573	6996	0	0	0	0	0	0	0	30	0	0	0
1374	Strada Milcov	-	-	Democratiei	2229	3173	0	0	0	0	0	0	0	5	0	0	0
1375	Strada Mimiului	-	-	Mimiu	2207	12848	9	0	0	0	9	92	1727	0	0	0	0
1376	Strada Minelor	-	-	Cantacuzino	2325	880	0	0	0	0	0	0	0	0	0	0	0
1377	Strada Minerva	-	-	Vest I	2398	4864	0	0	0	0	0	0	0	8	0	0	39



Nr. crt.	Denumire	Strada	Numar postal	Amplasament	Numar imobil	Suprafata imobil [mp]	Suprafata SV [mp]	Suprafata AF [mp]	Suprafata PD [mp]	Suprafata ZC [mp]	Total zona verde [mp]	Suprafata TLN [mp]	Suprafata TD [mp]	Numar arbori	Numar arbusti	Numar trandafiri	Gard viu [ml]
1378	Strada Miorita	-	-	Mihai Eminescu	2292	1074	2	0	0	0	2	0	0	1	0	0	0
1379	Strada Mircea cel Batran	-	-	Buna Vestire	2039	21253	1827	0	0	0	1827	0	145	125	58	0	0
1380	Strada Mircea cel Batran	-	-	Mihai Bravu	574	3258	12	0	0	0	12	0	0	24	0	0	0
1381	Strada Miron Costin	-	-	Republicii	575	4872	0	0	0	0	0	0	0	1	0	0	0
1382	Strada Mocanilor	-	-	Malu Rosu	576	64	0	0	0	0	0	0	0	0	0	0	0
1383	Strada Moldovei	-	-	Ana Ipatescu	2239	416	0	0	0	0	0	0	0	0	0	0	0
1384	Strada Moliftului	-	-	Bereasca	577	2280	487	0	0	0	487	0	0	29	5	0	0
1385	Strada Moreni (1)	-	-	Petrolului	2127	2083	0	0	0	0	0	0	0	0	0	0	0
1386	Strada Moreni (2)	-	-	Petrolului	2132	3730	0	0	0	0	0	0	0	0	0	0	0
1387	Strada Mos Ion Roata (1)	-	-	Andrei Muresanu	578	2495	0	0	0	0	0	0	0	0	0	0	0
1388	Strada Mos Ion Roata (2)	-	-	Republicii	579	536	0	0	0	0	0	0	0	0	0	0	0
1389	Strada Mosneni	-	-	Malu Rosu	580	981	0	0	0	0	0	0	96	2	0	0	0
1390	Strada Motilor	-	-	Malu Rosu	581	1276	0	0	0	0	0	0	0	0	0	0	0
1391	Strada Motrului	-	-	Marasesti	2353	1099	0	0	0	0	0	0	0	1	0	0	0
1392	Strada Mugurilor	-	-	Pictor Rosenthal	2071	842	0	0	0	0	0	0	0	0	0	0	0
1393	Strada Mugurilor (1)	-	-	Pictor Rosenthal	2056	990	59	0	0	0	59	0	0	0	0	0	0
1394	Strada Mugurilor (2)	-	-	Pictor Rosenthal	2072	1062	0	0	0	0	0	0	207	0	0	0	0
1395	Strada Muncii	-	-	Postei-Bucov	582	1315	0	0	0	0	0	0	0	0	0	0	0
1396	Strada Muntii Dobrogei	-	-	Malu Rosu	583	2230	0	0	0	0	0	0	187	0	0	0	0
1397	Strada Murelor	-	-	Marasesti	2356	2582	0	0	0	0	0	0	0	1	0	0	0
1398	Strada Muscatelor	-	-	Bereasca	584	2638	48	0	0	0	48	0	0	4	3	0	0
1399	Strada Muscel	-	-	9 Mai	2385	3497	42	0	0	0	42	0	0	20	0	0	0
1400	Strada Musetelului (1)	-	-	Radu de la Afumati	585	638	0	0	0	0	0	0	0	0	0	0	0
1401	Strada Musetelului (2)	-	-	Radu de la Afumati	586	2604	0	0	0	0	0	0	0	1	0	0	0
1402	Strada Muzelor	-	-	Gara	587	1606	0	0	0	0	0	0	0	0	0	0	0
1403	Strada N. Lobacevski	-	-	Cantacuzino	2321	5395	7	0	0	0	7	0	0	13	0	0	0
1404	Strada Naiului	-	-	Democratiei	2180	112	0	0	0	0	0	0	0	0	0	0	0
1405	Strada Namoloasa	-	-	Gara	588	1376	0	0	0	0	0	0	0	0	0	0	0
1406	Strada Narciselor	-	-	Bereasca	589	2992	258	0	0	0	258	0	0	40	5	0	0
1407	Strada Natiunii (1)	-	-	Gheorghe Doja	590	284	0	0	0	0	0	0	0	0	0	0	0
1408	Strada Natiunii (2)	-	-	Gheorghe Doja	591	3422	0	0	0	0	0	0	0	0	0	0	0
1409	Strada Neagoe Basarab - Partial DJ 102 E	-	-	Postei-Bucov	592	4710	0	0	0	0	0	0	0	0	0	0	0
1410	Strada Neajlov	-	-	Postei-Bucov	593	1268	0	0	0	0	0	0	0	0	0	0	0
1411	Strada Negoiu	-	-	Marasesti	2254	519	0	0	0	0	0	0	0	0	0	0	0



Nr. crt.	Denumire	Strada	Numar postal	Amplasament	Numar imobil	Suprafata imobil [mp]	Suprafata SV [mp]	Suprafata AF [mp]	Suprafata PD [mp]	Suprafata ZC [mp]	Total zona verde [mp]	Suprafata TLN [mp]	Suprafata TD [mp]	Numar arbori	Numar arbusti	Numar trandafiri	Gard viu [ml]
1412	Strada Negru Voda (1)	-		Gheorghe Doja	594	3781	0	0	0	0	0	0	0	1	0	0	0
1413	Strada Negru Voda (2)	-		Gheorghe Doja	595	459	0	0	0	0	0	0	0	0	0	0	0
1414	Strada Negru Voda (3)	-		Gheorghe Doja	596	1009	0	0	0	0	0	0	0	0	0	0	0
1415	Strada Negurii	-		Gara	597	1655	0	0	0	0	0	0	0	0	0	0	0
1416	Strada Neptun	-	-	Rudului	2026	1537	0	0	0	0	0	0	0	0	0	0	0
1417	Strada Nichita Stanescu	-		Gara	598	1155	6	0	0	0	6	0	0	3	0	0	0
1418	Strada Nicolae Balcescu	-		Postei-Bucov	599	7864	39	0	0	0	39	0	0	4	1	0	0
1419	Strada Nicolae Balcescu	-	-	Democratiei	2193	1254	1	0	0	0	1	0	0	1	0	0	0
1420	Strada Nicolae Filimon	-		Radu de la Afumati	600	2439	0	0	0	0	0	0	0	0	0	0	0
1421	Strada Nicolae Filipescu	-	-	Marasesti	2347	836	0	0	0	0	0	0	0	0	0	0	0
1422	Strada Nicolae Iorga	-	-	Democratiei	2224	3547	0	0	0	0	0	0	0	0	0	0	0
1423	Strada Nicolae Simache	-	-	Democratiei	2195	1879	4	0	0	0	4	0	0	0	0	0	0
1424	Strada Nicolae Titulescu	-		Republicii	601	9416	53	0	0	0	53	0	0	19	0	0	0
1425	Strada Nicopole	-		Traian	602	6902	0	0	0	0	0	0	0	0	0	0	0
1426	Strada Nicovalei	-		Mihai Bravu	603	1808	8	0	0	0	8	0	0	0	0	0	0
1427	Strada Novac	-	-	Democratiei	2165	1201	0	0	0	0	0	0	0	0	0	0	0
1428	Strada Nucetului	-		Radu de la Afumati	604	4148	0	0	0	0	0	0	176	1	0	0	0
1429	Strada Nucilor	-		Transilvaniei	605	4687	0	0	0	0	0	0	0	0	0	0	0
1430	Strada Nufarului	-	-	Rudului	2005	1553	0	0	0	0	0	0	0	0	0	0	0
1431	Strada Oborului	-		Postei-Bucov	909	4777	115	0	0	0	115	0	0	0	0	0	0
1432	Strada Oltuz	-	-	Motoi	2090	3986	0	0	0	0	0	0	0	0	0	0	0
1433	Strada Olimp	-	-	Pictor Rosenthal	2067	402	0	0	0	0	0	0	0	0	0	0	0
1434	Strada Olteni	-	-	Marasesti	2341	1255	0	0	0	0	0	0	0	0	0	0	0
1435	Strada Oltului	-		Malu Rosu	606	4053	0	0	0	0	0	0	0	1	0	0	0
1436	Strada Orzari	-	-	Ana Ipatescu	2311	952	0	0	0	0	0	0	0	0	0	0	0
1437	Strada Ostasilor	-		Postei-Bucov	607	2544	0	0	0	0	0	0	0	0	0	0	0
1438	Strada Otelului	-	-	Pictor Rosenthal	2069	262	0	0	0	0	0	0	0	0	0	0	0
1439	Strada Ovidiu	-		Enachita Vacarescu	608	589	0	0	0	0	0	0	0	0	0	0	0
1440	Strada Pacii	-	-	Penes Curcanul	2363	1068	0	0	0	0	0	0	0	0	0	0	0
1441	Strada Pacureti (1)	-	-	Petrolului	2125	1698	6	0	0	0	6	0	0	3	0	0	0
1442	Strada Pacureti (2)	-	-	Petrolului	2130	3658	3	0	0	0	3	0	0	0	0	0	0
1443	Strada Padina	-	-	Marasesti	2384	4144	66	0	0	0	66	0	0	27	0	0	0
1444	Strada Padurii	-		Bereasca	609	6020	995	0	0	0	995	0	0	26	0	0	0
1445	Strada Palanca	-	-	Mimiu	2217	1485	0	0	0	0	0	0	100	0	0	0	0
1446	Strada Paltinis	-		Postei-Bucov	610	2646	0	0	0	0	0	0	0	0	0	0	0



Nr. crt.	Denumire	Strada	Numar postal	Amplasament	Numar imobil	Suprafata imobil [mp]	Suprafata SV [mp]	Suprafata AF [mp]	Suprafata PD [mp]	Suprafata ZC [mp]	Total zona verde [mp]	Suprafata TLN [mp]	Suprafata TD [mp]	Numar arbori	Numar arbusti	Numar trandafiri	Gard viu [ml]
1447	Strada Paltinului (1)	-	-	Mitica Apostol	2699	8121	2671	0	0	0	2671	0	732	73	1	0	0
1448	Strada Paltinului (2)	-	-	Mitica Apostol	2774	1169	443	0	0	0	443	0	282	10	1	0	0
1449	Strada Panciu	-	-	Marasesti	2255	2178	0	0	0	0	0	0	0	0	0	0	0
1450	Strada Pandurilor (1)	-	-	Cantacuzino	611	1708	194	0	0	0	194	0	0	7	6	0	0
1451	Strada Pandurilor (2)	-	-	Cantacuzino	612	1241	0	0	0	0	0	0	0	0	0	0	0
1452	Strada Paris	-	-	Centru	613	1570	65	41	0	0	106	0	0	19	0	0	10
1453	Strada Pastorilor	-	-	Malu Rosu	614	2002	30	0	0	0	30	0	255	1	0	0	0
1454	Strada Patriei	-	-	Transilvaniei	615	2173	0	0	0	0	0	0	0	0	0	0	0
1455	Strada Paul Constantinescu	-	-	Postei-Bucov	616	663	7	0	0	0	7	0	0	0	0	0	0
1456	Strada Pellinului	-	-	Bereasca	617	4688	216	0	0	0	216	0	0	5	1	0	0
1457	Strada Penes Curcanul	-	-	Brigada Militara Valahia	2359	5540	586	0	0	0	586	0	0	27	1	0	12
1458	Strada Perilor	-	-	Bereasca	618	1386	0	0	0	0	0	0	0	0	0	0	0
1459	Strada Peris	-	-	Buna Vestire	2151	235	0	0	0	0	0	0	0	0	0	0	0
1460	Strada Persani	-	-	Vest I	2437	10525	1	0	0	0	1	0	0	12	0	0	0
1461	Strada Pescarus	-	-	Pictor Rosenthal	2063	541	0	0	0	0	0	0	0	0	0	0	0
1462	Strada Petrarca	-	-	Ana Ipatescu	2280	2838	0	0	0	0	0	0	0	0	0	0	0
1463	Strada Petre Negulescu	-	-	Ana Ipatescu	2287	2023	0	0	0	0	0	0	0	0	0	0	0
1464	Strada Petriceicu Voda	-	-	Gara	619	730	0	0	0	0	0	0	0	0	0	0	0
1465	Strada Petroniu	-	-	Ana Ipatescu	2281	500	0	0	0	0	0	0	0	0	0	0	0
1466	Strada Petru Cercel	-	-	Petrolului	2199	814	0	0	0	0	0	0	0	0	0	0	0
1467	Strada Petru Maior	-	-	Gheorghe Doja	620	1775	0	0	0	0	0	0	0	7	0	0	0
1468	Strada Petru Musat	-	-	Mihai Bravu	621	731	0	0	0	0	0	0	0	0	0	0	0
1469	Strada Petru Poni	-	-	Ana Ipatescu	2314	1450	0	0	0	0	0	0	0	0	0	0	0
1470	Strada Petuniei	-	-	Nord	646	1595	0	0	0	0	0	0	0	0	0	0	0
1471	Strada Piatra Craiului	-	-	Cantacuzino	622	751	0	0	0	0	0	0	0	2	0	0	0
1472	Strada Pictor Ion Negulici	-	-	Postei-Bucov	623	1167	0	0	0	0	0	0	0	2	0	0	0
1473	Strada Pictor Iscovescu (1)	-	-	Buna Vestire	2058	2212	0	0	0	0	0	0	0	0	0	0	0
1474	Strada Pictor Iscovescu (2)	-	-	Pictor Rosenthal	2059	2697	0	0	0	0	0	0	0	0	0	0	0
1475	Strada Pictor Rosenthal (1)	-	-	Pictor Rosenthal	2073	3159	395	0	0	0	395	0	668	18	0	0	0
1476	Strada Pictor Rosenthal (2)	-	-	Pictor Rosenthal	2110	12990	5	0	0	0	5	1444	4418	0	0	0	0
1477	Strada Pielari (1)	-	-	Postei-Bucov	624	11788	57	0	0	0	57	0	0	2	0	0	0
1478	Strada Pielari (2)	-	-	Postei-Bucov	625	1586	0	0	0	0	0	0	118	0	0	0	0
1479	Strada Piersicului	-	-	Bereasca	626	2249	242	0	0	0	242	0	0	36	0	0	0
1480	Strada Pietii	-	-	Rafov	2106	492	0	0	0	0	0	0	113	0	0	0	0



Nr. crt.	Denumire	Strada	Numar postal	Amplasament	Numar imobil	Suprafata imobil [mp]	Suprafata SV [mp]	Suprafata AF [mp]	Suprafata PD [mp]	Suprafata ZC [mp]	Total zona verde [mp]	Suprafata TLN [mp]	Suprafata TD [mp]	Numar arbori	Numar arbusti	Numar trandafiri	Gard viu [ml]
1481	Strada Pietrarilor	-		Transilvaniei	627	1578	0	0	0	0	0	0	0	0	0	0	0
1482	Strada Pietrosani	-	-	Petrolului	2142	1464	431	0	0	0	431	0	0	1	0	0	13
1483	Strada Pinului	-		Cantacuzino	628	591	0	0	0	0	0	0	0	0	0	0	0
1484	Strada Plaiesilor	-	-	Marasesti	2263	8175	245	0	0	0	245	0	0	6	0	0	75
1485	Strada Plaiului	-		Transilvaniei	916	148	0	0	0	0	0	0	0	0	0	0	0
1486	Strada Plevnei	-		Mihai Bravu	629	584	0	0	0	0	0	0	0	0	0	0	0
1487	Strada Plopilor	-	-	Lupeni	2047	968	0	0	0	0	0	0	0	0	0	0	0
1488	Strada Plopilor (1)	-		Bereasca	630	1777	198	0	0	0	198	0	0	13	4	0	0
1489	Strada Plopilor (2)	-		Bereasca	631	2233	201	0	0	0	201	0	0	22	5	0	0
1490	Strada Plopilor (3)	-		Bereasca	632	1914	140	0	0	0	140	0	0	9	3	0	0
1491	Strada Plugarilor	-		Republicii	633	1112	0	0	0	0	0	0	0	0	0	0	0
1492	Strada Plutelor (1)	-	-	Mitica Apostol	2691	1714	0	0	0	0	0	0	0	1	0	0	0
1493	Strada Plutelor (2)	-	-	Mitica Apostol	2715	2146	141	0	0	0	141	0	0	2	0	0	0
1494	Strada Plutelor (3)	-	-	Mitica Apostol	2714	2236	164	0	0	0	164	0	0	4	0	0	0
1495	Strada Plutelor (4)	-	-	Mitica Apostol	2713	2047	165	0	0	0	165	0	0	0	0	0	0
1496	Strada Plutelor (5)	-	-	Mitica Apostol	2711	1277	81	0	0	0	81	0	0	0	0	0	0
1497	Strada Plutelor (6)	-	-	Mitica Apostol	2712	835	66	0	0	0	66	0	0	14	0	0	0
1498	Strada Podetului	-		Radu de la Afumati	634	413	0	0	0	0	0	0	0	0	0	0	0
1499	Strada Podul cu Trei Guri	-	-	Mimiu	2208	1240	0	0	0	0	0	0	0	0	0	0	0
1500	Strada Podul Inalt	-		Cantacuzino	635	8773	563	0	0	0	563	0	0	56	88	0	0
1501	Strada Poetul Anghel	-	-	Pictor Rosenthal	2065	1469	0	0	0	0	0	0	0	0	0	0	0
1502	Strada Poienitei	-		Gara	636	3458	0	0	0	0	0	0	0	11	0	0	0
1503	Strada Poligonului	-		Zona Industriala Xenia	917	16324	1686	0	0	0	1686	0	5165	54	0	0	0
1504	Strada Pomilor	-		Bereasca	637	3729	0	0	0	0	0	0	0	0	0	0	0
1505	Strada Pompelor	-		Colonia Teleajani	638	15670	4402	0	0	0	4402	0	319	50	0	0	0
1506	Strada Pompierilor	-	-	Marasesti	2014	2852	46	0	0	0	46	0	0	0	0	0	0
1507	Strada Popa Farcas	-	-	Cantacuzino	2323	8134	0	0	0	0	0	0	0	3	0	0	0
1508	Strada Popa Sapca	-	-	Cantacuzino	2322	1101	0	0	0	0	0	0	0	0	0	0	0
1509	Strada Porumbacu	-		Cantacuzino	639	232	0	0	0	0	0	0	0	0	0	0	0
1510	Strada Porumbeilor	-		Enachita Vacarescu	640	651	0	0	0	0	0	0	0	0	0	0	0
1511	Strada Posada	-		Traian	641	158	0	0	0	0	0	0	0	0	0	0	0
1512	Strada Postavarul	-		Transilvaniei	642	262	0	0	0	0	0	0	0	0	0	0	0



Nr. crt.	Denumire	Strada	Numar postal	Amplasament	Numar imobil	Suprafata imobil [mp]	Suprafata SV [mp]	Suprafata AF [mp]	Suprafata PD [mp]	Suprafata ZC [mp]	Total zona verde [mp]	Suprafata TLN [mp]	Suprafata TD [mp]	Numar arbori	Numar arbusti	Numar trandafiri	Gard viu [ml]
1513	Strada Postei - Partial DJ 102 E	-		Postei-Bucov	643	17189	0	0	0	0	0	0	0	1	0	0	0
1514	Strada Praga	-		Postei-Bucov	644	6201	52	0	0	0	52	0	0	52	0	0	0
1515	Strada Prahovei	-		Transilvaniei	918	1757	0	0	0	0	0	0	0	0	0	0	0
1516	Strada Predeal	-		Andrei Muresanu	645	2331	13	0	0	0	13	0	0	1	0	0	0
1517	Strada Prigoriei (1)	-	-	Mitica Apostol	2701	8733	2042	0	0	0	2042	0	2317	37	2	0	0
1518	Strada Prigoriei (2)	-	-	Mitica Apostol	2709	780	392	0	0	0	392	0	15	15	0	0	0
1519	Strada Primaverii	-		Transilvaniei	647	2686	0	0	0	0	0	0	0	0	0	0	0
1520	Strada Principatele Unite	-	-	Ana Ipatescu	2286	1413	0	0	0	0	0	0	0	0	0	0	0
1521	Strada Privighetorii	-		Postei-Bucov	648	1874	0	0	0	0	0	0	0	0	0	0	0
1522	Strada Prof. dr. Victor Babes	-		Gara	649	1368	0	0	0	0	0	0	0	0	0	0	0
1523	Strada Prof. Ion Th. Grigore	-		Postei-Bucov	650	2715	0	0	0	0	0	0	0	0	0	0	0
1524	Strada Profesor Doctor Gheorghe Marinescu	-	-	Buna Vestire	2177	1167	0	0	0	0	0	0	0	0	0	0	0
1525	Strada Profesor Doctor Rainer	-	-	Buna Vestire	2150	701	0	0	0	0	0	0	0	0	0	0	0
1526	Strada Progresului	-	-	Mihai Eminescu	2288	254	0	0	0	0	0	0	0	0	0	0	0
1527	Strada Prunilor	-		Bereasca	651	2057	91	0	0	0	91	0	0	12	2	0	0
1528	Strada Putna	-		Republicii	652	3733	0	0	0	0	0	0	0	6	0	0	0
1529	Strada Putul cu Apa Rece	-	-	Buna Vestire	2036	3081	0	0	0	0	0	0	0	0	0	0	0
1530	Strada Radu cel Mare	-		Gara	653	1985	0	0	0	0	0	0	0	0	0	0	0
1531	Strada Radu de la Afumati (1)	-		Radu de la Afumati	654	6386	0	0	0	0	0	0	0	0	0	0	0
1532	Strada Radu de la Afumati (2)	-		Gageni	655	751	0	0	0	0	0	0	0	0	0	0	0
1533	Strada Radu Stanian	-	-	Democratiei	2219	1435	0	0	0	0	0	0	0	0	0	0	0
1534	Strada Rafinorilor	-	-	Mimiu	2209	7179	0	0	0	0	0	0	757	0	0	0	0
1535	Strada Rafov	-	-	Rafov	2089	27193	8271	0	0	0	8271	0	1205	208	82	0	4
1536	Strada Rahovei	-	-	Ana Ipatescu	2238	4711	0	0	0	0	0	0	0	0	0	0	0
1537	Strada Ramurei	-		Postei-Bucov	656	2517	674	0	0	0	674	0	0	29	0	0	124
1538	Strada Randunelelor	-	-	Cantacuzino	2337	783	0	0	0	0	0	0	0	0	0	0	0
1539	Strada Rapsodiei	-		Nord	657	6638	1457	0	0	0	1457	0	0	86	0	0	235
1540	Strada Rarau	-	-	Democratiei	2166	379	0	0	0	0	0	0	0	0	0	0	0
1541	Strada Rares Voda (1)	-		Mihai Bravu	658	2946	11	0	0	0	11	0	0	12	0	0	0
1542	Strada Rares Voda (2)	-		Mihai Bravu	659	2101	5	0	0	0	5	0	0	7	0	0	0
1543	Strada Raristei	-		Malu Rosu	660	3912	76	0	0	0	76	0	0	0	0	0	0
1544	Strada Raului	-		Postei-Bucov	661	1208	0	0	0	0	0	0	0	0	0	0	0
1545	Strada Razboieni	-		Postei-Bucov	662	2557	0	0	0	0	0	0	0	0	0	0	0
1546	Strada Razoare	-	-	Marasesti	2351	4207	357	0	0	0	357	0	159	13	0	0	0



Nr. crt.	Denumire	Strada	Numar postal	Amplasament	Numar imobil	Suprafata imobil [mp]	Suprafata SV [mp]	Suprafata AF [mp]	Suprafata PD [mp]	Suprafata ZC [mp]	Total zona verde [mp]	Suprafata TLN [mp]	Suprafata TD [mp]	Numar arbori	Numar arbusti	Numartrandafiri	Gard viu [ml]
1547	Strada Recoltei	-		Radu de la Afumati	663	1563	0	0	0	0	0	0	0	0	0	0	0
1548	Strada Reconstructiei	-	-	Penes Curcanul	2361	2228	59	0	0	0	59	0	0	1	0	0	0
1549	Strada Redutei	-		Radu de la Afumati	664	1340	0	0	0	0	0	0	0	0	0	0	0
1550	Strada Rezervoarelor	-	-	Bariera Bucuresti	2204	10204	93	0	0	0	93	0	1213	12	0	0	0
1551	Strada Robanesti	-		Gara	665	1184	0	0	0	0	0	0	0	0	0	0	0
1552	Strada Rodica	-	-	Mihai Eminescu	2296	1325	56	0	0	0	56	0	0	2	0	0	0
1553	Strada Roma (1)	-		Eden	666	8475	0	0	0	0	0	7242	143	0	0	0	0
1554	Strada Roma (1)	-		Eden	3011	371	0	0	0	0	0	0	371	0	0	0	0
1555	Strada Roma (1)	-		Eden	3012	2997	0	0	0	0	0	0	2997	0	0	0	0
1556	Strada Romana	-		Transilvaniei	669	14608	230	0	0	0	230	0	0	2	4	0	0
1557	Strada Romana (1)	-		Centru	670	1448	0	0	0	0	0	0	0	0	0	0	0
1558	Strada Romana (2)	-		Postei-Bucov	671	2337	4	0	0	0	4	0	0	0	0	0	0
1559	Strada Romulus (1)	-		Mihai Bravu	672	381	0	0	0	0	0	0	0	0	0	0	0
1560	Strada Romulus (2)	-		Mihai Bravu	673	798	0	0	0	0	0	0	0	0	0	0	0
1561	Strada Rosiori	-	-	Buna Vestire	2034	2469	21	0	0	0	21	0	0	24	0	0	0
1562	Strada Rosiori (1)	-		Mihai Bravu	674	2440	0	0	0	0	0	0	0	0	0	0	0
1563	Strada Rosiori (2)	-		Mihai Bravu	675	5843	21	0	0	0	21	0	0	0	0	0	0
1564	Strada Rotari	-		Cantacuzino	676	803	18	0	0	0	18	0	0	9	0	0	0
1565	Strada Rovine	-		Mihai Bravu	677	1089	28	0	0	0	28	0	0	0	0	0	0
1566	Strada Rozelor	-		Postei-Bucov	678	754	72	0	0	0	72	0	207	5	0	0	0
1567	Strada Rozetei	-		Bereasca	679	3858	104	0	0	0	104	0	0	9	27	0	6
1568	Strada Rozmarin (1)	-		Bereasca	680	3019	398	0	0	0	398	0	0	0	1	0	8
1569	Strada Rozmarin (2)	-		Bereasca	681	2419	357	0	0	0	357	0	0	3	0	0	0
1570	Strada Rubinelor	-		Malu Rosu	682	1372	0	0	0	0	0	0	0	0	0	0	0
1571	Strada Rudului - Partial DJ 129	-	-	Rudului	2031	39124	518	0	0	0	518	0	2	3	0	0	0
1572	Strada Sabinelor	-		Mihai Bravu	683	5878	0	0	0	0	0	0	0	5	0	0	0
1573	Strada Salcamilor	-		Bereasca	684	2238	176	0	0	0	176	0	0	12	1	0	0
1574	Strada Salciei	-		Bereasca	685	1837	21	0	0	0	21	0	0	9	3	0	0
1575	Strada Salva Viseu (1)	-		Mihai Bravu	686	439	0	0	0	0	0	0	0	0	0	0	0
1576	Strada Salva Viseu (2)	-		Mihai Bravu	687	809	0	0	0	0	0	0	0	0	0	0	0
1577	Strada Salvador	-	-	Pictor Rosenthal	2086	751	0	0	0	0	0	0	0	0	0	0	0
1578	Strada Samuel Micu	-		Centru	688	758	36	0	0	0	36	0	92	1	0	0	0
1579	Strada Santierului	-	-	Cantacuzino	2335	1989	0	0	0	0	0	0	0	2	0	0	0
1580	Strada Sapunari	-	-	Cantacuzino	2250	1699	0	0	0	0	0	0	0	0	0	0	0
1581	Strada Saturn	-	-	Rudului	2024	2706	0	0	0	0	0	0	0	0	0	0	0
1582	Strada Scaieni	-	-	Petrolului	2133	3924	45	0	0	0	45	0	0	0	0	0	0



Nr. crt.	Denumire	Strada	Numar postal	Amplasament	Numar imobil	Suprafata imobil [mp]	Suprafata SV [mp]	Suprafata AF [mp]	Suprafata PD [mp]	Suprafata ZC [mp]	Total zona verde [mp]	Suprafata TLN [mp]	Suprafata TD [mp]	Numar arbori	Numar arbusti	Numar trandafiri	Gard viu [ml]
1583	Strada Schiorilor	-		Postei-Bucov	689	369	0	0	0	0	0	0	0	0	0	0	0
1584	Strada Sculptori	-		Gheorghe Doja	690	2343	0	0	0	0	0	0	0	2	0	0	0
1585	Strada Semenicolui	-	-	UPETROM	2520	1147	66	0	0	0	66	0	0	0	0	0	0
1586	Strada Sevastopol	-		Traian	691	906	0	0	0	0	0	0	0	0	0	0	0
1587	Strada Sever Axente	-	-	Buna Vestire	2186	716	15	0	0	0	15	0	0	2	7	0	0
1588	Strada Sighet (1)	-		Postei-Bucov	692	1262	316	0	0	0	316	0	0	14	0	0	0
1589	Strada Sighet (2)	-		Postei-Bucov	693	213	0	0	0	0	0	0	0	0	0	0	0
1590	Strada Simion Barnutiu (1)	-	-	Buna Vestire	2054	2616	0	0	0	0	0	0	0	0	0	0	0
1591	Strada Simion Barnutiu (2)	-	-	Lupeni	2053	4851	17	0	0	0	17	0	0	8	0	0	0
1592	Strada Sinaii	-		Republicii	694	3282	67	0	0	0	67	0	0	11	0	0	0
1593	Strada Sipote	-	-	Penes Curcanul	2362	1603	0	0	0	0	0	0	0	8	0	0	4
1594	Strada Siret	-	-	Democratiei	2160	3018	361	0	0	0	361	0	0	5	0	0	0
1595	Strada Sirna	-	-	Petrolului	2144	2958	986	0	0	0	986	0	0	12	0	0	0
1596	Strada Sitarului (1)	-	-	Ana Ipatescu	2243	1278	0	0	0	0	0	0	0	0	0	0	0
1597	Strada Sitarului (2)	-	-	Ana Ipatescu	2244	561	0	0	0	0	0	0	0	0	0	0	0
1598	Strada St. Dumitru Boscovici	-		Postei-Bucov	695	1474	0	0	0	0	0	0	0	0	0	0	0
1599	Strada St. Erou Moldoveanu Marian	-	-	Vest I	2001	9926	778	0	0	0	778	0	0	32	0	0	115
1600	Strada St. Erou Vasile Constantinoiu	-	-	Marasesti	2273	1163	0	0	0	0	0	0	0	0	0	0	0
1601	Strada Smardan	-	-	Mimiu	2216	1360	0	0	0	0	0	91	155	0	0	0	0
1602	Strada Snagov	-	-	Ana Ipatescu	2303	2858	0	0	0	0	0	0	0	0	0	0	0
1603	Strada Socoleanu Marcel	-	-	Mimiu	2854	3905	11	0	0	0	11	0	159	0	0	0	0
1604	Strada Soimului	-	-	Lupeni	2048	1514	0	0	0	0	0	0	0	0	0	0	0
1605	Strada Soldat Erou Arhip Nicolae (1)	-	-	Vest I	2629	20804	205	0	0	0	205	0	811	22	2	0	9
1606	Strada Soldat Erou Arhip Nicolae (2)	-	-	9 Mai	2399	3421	0	0	0	0	0	0	1127	1	0	0	0
1607	Strada Sondelor	-	-	Eroilor	2381	13720	36	0	0	0	36	0	0	23	1	0	0
1608	Strada Soveja	-	-	Lupeni	2173	1041	0	0	0	0	0	0	0	0	0	0	0
1609	Strada Spatar Milescu (1)	-		Enachita Vacarescu	696	11896	1317	0	0	0	1317	0	0	126	10	0	278
1610	Strada Spatar Milescu (2)	-		Enachita Vacarescu	697	2154	326	0	0	0	326	0	0	37	0	0	36
1611	Strada Spatari (1)	-	-	Buna Vestire	2167	1007	0	0	0	0	0	0	0	0	0	0	0
1612	Strada Spatari (2)	-	-	Buna Vestire	2169	2000	0	0	0	0	0	0	0	0	0	0	0
1613	Strada Spatari (3)	-	-	Democratiei	2178	1160	0	0	0	0	0	0	0	0	0	0	0
1614	Strada Spatari (4)	-	-	Democratiei	2182	563	0	0	0	0	0	0	0	0	0	0	0
1615	Strada Spicului	-	-	Pictor Rosenthal	2041	1599	0	0	0	0	0	0	61	0	0	0	0



Nr. crt.	Denumire	Strada	Numar postal	Amplasament	Numar imobil	Suprafata imobil [mp]	Suprafata SV [mp]	Suprafata AF [mp]	Suprafata PD [mp]	Suprafata ZC [mp]	Total zona verde [mp]	Suprafata TLN [mp]	Suprafata TD [mp]	Numar arbori	Numar arbusti	Numar trandafiri	Gard viu [ml]
1616	Strada Spiru Haret	-		Radu de la Afumati	698	267	0	0	0	0	0	0	0	0	0	0	0
1617	Strada Spitalului (1)	-		Transilvaniei	699	3599	0	0	0	0	0	0	0	0	0	0	0
1618	Strada Spitalului (2)	-		Transilvaniei	700	890	0	0	0	0	0	0	0	0	0	0	0
1619	Strada Splaiului (1)	-		Gheorghe Doja	701	3909	220	0	0	0	220	0	0	10	0	0	31
1620	Strada Splaiului (2)	-		Gheorghe Doja	702	821	0	0	0	0	0	0	0	0	0	0	0
1621	Strada Splaiului (3)	-		Gheorghe Doja	703	943	107	0	0	0	107	0	0	1	3	0	0
1622	Strada Sportului	-		Postei-Bucov	704	976	0	0	0	0	0	0	0	1	0	0	0
1623	Strada St. O. Iosif	-		Transilvaniei	705	1266	0	0	0	0	0	0	0	0	0	0	0
1624	Strada Stadionului - Partial DJ 139	-		Postei-Bucov	706	8570	0	0	0	0	0	0	0	0	0	0	0
1625	Strada Stanelor	-		Malu Rosu	707	1948	0	0	0	0	0	0	0	0	0	0	0
1626	Strada Stanjenilor	-		Bereasca	708	2539	173	0	0	0	173	0	0	1	0	0	0
1627	Strada Staruintei	-		Radu de la Afumati	709	2020	0	0	0	0	0	0	0	0	0	0	0
1628	Strada Stefan Cel Mare	-	-	Democratiei	2194	18572	381	0	0	0	381	0	0	58	0	0	0
1629	Strada Stefan Greceanu - Partial DJ 139	-		Centru	710	8358	698	0	0	0	698	0	0	36	2	0	208
1630	Strada Stegarului	-		Transilvaniei	711	2433	0	0	0	0	0	0	0	1	0	0	0
1631	Strada Stejarului	-		Bereasca	712	5914	587	0	0	0	587	0	13	77	8	0	0
1632	Strada Stindardului	-	-	Ana Ipatescu	2374	6212	51	0	0	0	51	0	0	0	0	0	0
1633	Strada Strandului - DJ 102 E	-		Bereasca	713	74619	6401	0	0	0	6401	0	143	100	19	0	105
1634	Strada Stupilor	-	-	Pictor Rosenthal	2080	110	0	0	0	0	0	0	0	0	0	0	0
1635	Strada Suceava	-	-	Marasesti	2268	481	0	0	0	0	0	0	0	0	0	0	0
1636	Strada Sudorului	-	-	Lupeni	2510	494	0	0	0	0	0	0	0	0	0	0	0
1637	Strada Tabaci	-		Postei-Bucov	714	1199	137	0	0	0	137	0	0	2	23	0	0
1638	Strada Tabla Butii	-		Gageni	715	1824	0	0	0	0	0	0	0	0	0	0	0
1639	Strada Tache Ionescu - DJ 129	-	-	Cantacuzino	2264	4295	0	0	0	0	0	0	0	0	0	0	0
1640	Strada Tanarul Muncitor	-	-	Petrolului	2138	7438	0	0	0	0	0	0	0	0	0	0	0
1641	Strada Taninului	-		Postei-Bucov	716	2298	113	0	0	0	113	0	0	0	0	0	0
1642	Strada Tarcaului	-		Republicii	717	4189	0	0	0	0	0	0	0	0	0	0	0
1643	Strada Targovistei	-		Crang	718	17652	391	0	0	0	391	0	357	14	0	0	0
1644	Strada Targului	-	-	Rafov	2098	2813	0	0	0	0	0	0	731	0	0	0	0
1645	Strada Tamava	-		Andrei Muresanu	719	2282	0	0	0	0	0	0	0	0	0	0	0
1646	Strada Tatarani	-	-	Petrolului	2143	3661	1124	0	0	0	1124	0	0	4	0	0	0
1647	Strada Tatra	-	-	Cantacuzino	2320	977	0	0	0	0	0	0	0	0	0	0	0
1648	Strada Tazlau (1)	-		Malu Rosu	720	1558	28	0	0	0	28	0	0	0	0	0	0



Nr. crt.	Denumire	Strada	Numar postal	Amplasament	Numar imobil	Suprafata imobil [mp]	Suprafata SV [mp]	Suprafata AF [mp]	Suprafata PD [mp]	Suprafata ZC [mp]	Total zona verde [mp]	Suprafata TLN [mp]	Suprafata TD [mp]	Numar arbori	Numar arbusti	Numar trandafiri	Gard viu [ml]
1649	Strada Tazlau (2)	-		Malu Rosu	721	2340	261	0	0	0	261	0	436	7	0	0	0
1650	Strada Teiului	-		Bereasca	722	2725	341	0	0	0	341	0	0	8	0	0	11
1651	Strada Teius	-		Postei-Bucov	723	372	0	0	0	0	0	0	0	2	0	0	0
1652	Strada Teleajen	-	-	Democratiei	2232	1654	0	0	0	0	0	0	0	0	0	0	0
1653	Strada Temisana	-		Republicii	724	3919	3	0	0	0	3	0	0	13	0	0	0
1654	Strada Tesatorilor	-	-	Pictor Rosenthal	2042	2123	232	0	0	0	232	0	0	10	0	0	0
1655	Strada Theodor Aman	-		Mihai Bravu	725	4557	52	0	0	0	52	0	0	0	0	0	0
1656	Strada Timis	-		Postei-Bucov	726	377	0	0	0	0	0	0	0	0	0	0	0
1657	Strada Timotei Cipariu (1)	-		Gheorghe Doja	727	1005	0	0	0	0	0	0	0	2	0	0	0
1658	Strada Timotei Cipariu (2)	-		Gheorghe Doja	728	484	0	0	0	0	0	0	0	0	0	0	0
1659	Strada Timpului (1)	-	-	Lupeni	2050	1241	0	0	0	0	0	0	0	0	0	0	0
1660	Strada Timpului (2)	-	-	Lupeni	2051	281	0	0	0	0	0	0	0	0	0	0	0
1661	Strada Tinerimii	-	-	Pictor Rosenthal	2081	6180	3	0	0	0	3	0	0	0	0	0	0
1662	Strada Tinosu	-	-	Petrolului	2141	911	159	0	0	0	159	0	0	0	0	0	0
1663	Strada Tintea	-	-	Petrolului	2122	2444	256	0	0	0	256	0	0	5	3	0	0
1664	Strada Tisei (1)	-		Bereasca	729	357	0	0	0	0	0	0	199	0	0	0	0
1665	Strada Tisei (2)	-		Bereasca	730	570	232	0	0	0	232	0	0	8	0	0	0
1666	Strada Tisei (3)	-		Bereasca	731	1514	97	0	0	0	97	0	0	11	0	0	0
1667	Strada Tismana	-		Republicii	732	2926	0	0	0	0	0	0	0	0	0	0	0
1668	Strada Titan (1)	-		Colonia Teleajen	925	14190	2145	0	0	2479	4624	0	0	60	2	0	0
1669	Strada Titan (2)	-		Colonia Teleajen	904	8221	2286	0	0	2297	4584	0	0	16	0	0	0
1670	Strada Titeiului	-	-	Petrolului	2120	1373	0	0	0	0	0	0	0	0	0	0	0
1671	Strada Titu Maiorescu (1)	-	-	Marasesti	2260	848	0	0	0	0	0	0	0	0	0	0	0
1672	Strada Titu Maiorescu (2)	-	-	Marasesti	2261	749	0	0	0	0	0	0	0	0	0	0	0
1673	Strada Toma Caragiu	-		Centru	733	1266	0	0	0	0	0	0	0	0	0	0	0
1674	Strada Tomis	-	-	Pictor Rosenthal	2061	557	0	0	0	0	0	0	0	0	0	0	0
1675	Strada Toporasi	-	-	Pictor Rosenthal	2070	322	0	0	0	0	0	0	0	0	0	0	0
1676	Strada Torcatori	-	-	Brigada Militara Valahia	2331	8599	0	0	0	0	0	0	0	0	0	0	0
1677	Strada Tractoarelor	-		Malu Rosu	734	2300	0	0	0	0	0	0	0	3	0	0	0
1678	Strada Traian	-		Traian	735	10597	44	0	0	0	44	0	0	21	0	0	0
1679	Strada Traian Savulescu (1)	-	-	Rafov	2926	1235	0	0	0	0	0	0	454	1	0	0	0
1680	Strada Traian Savulescu (2)	-	-	Rafov	2102	1288	7	0	0	0	7	0	656	8	0	0	0



Nr. crt.	Denumire	Strada	Numar postal	Amplasament	Numar imobil	Suprafata imobil [mp]	Suprafata SV [mp]	Suprafata AF [mp]	Suprafata PD [mp]	Suprafata ZC [mp]	Total zona verde [mp]	Suprafata TLN [mp]	Suprafata TD [mp]	Numar arbori	Numar arbusti	Numar trandafiri	Gard viu [ml]
1681	Strada Traian Vuia	-	-	Mihai Eminescu	2290	2838	0	0	0	0	0	0	0	0	0	0	0
1682	Strada Trandafirilor (1)	-		Bereasca	736	5468	504	0	0	0	504	0	0	43	1	0	0
1683	Strada Trandafirilor (2)	-		Bereasca	737	3081	239	0	0	0	239	0	0	17	0	0	0
1684	Strada Trandafirilor (3)	-		Bereasca	738	4501	445	0	0	0	445	0	0	18	1	0	0
1685	Strada Transilvaniei	-		Gara	739	12667	437	0	0	0	437	0	0	10	0	0	0
1686	Strada Trei Ierarhi	-		Cantacuzino	740	3001	43	0	0	0	43	0	0	13	0	0	0
1687	Strada Trenului	-	-	Rafov	2099	2174	121	0	0	0	121	0	1107	0	0	0	0
1688	Strada Trestioarei (1)	-	-	Mitica Apostol	2697	1783	871	0	0	0	871	0	278	0	0	0	0
1689	Strada Trestioarei (2)	-	-	Mitica Apostol	2723	2083	808	0	0	0	808	0	266	0	0	0	0
1690	Strada Trestioarei (3)	-	-	Mitica Apostol	2758	2380	30	0	0	0	30	0	141	13	0	0	0
1691	Strada Trestioarei (4)	-	-	Mitica Apostol	2769	1974	207	0	0	0	207	0	650	8	0	0	0
1692	Strada Trestioarei (5)	-	-	Mitica Apostol	2776	1456	808	0	0	0	808	0	59	12	0	0	0
1693	Strada Tribunei	-	-	Marasesti	2346	5325	426	0	0	0	426	0	15	44	0	0	0
1694	Strada Trifoiului	-		Bereasca	741	1657	243	0	0	0	243	0	0	7	0	0	0
1695	Strada Triumfului	-		Postei-Bucov	742	2202	0	0	0	0	0	0	0	0	0	0	0
1696	Strada Troienelor	-		Malu Rosu	743	1727	5	0	0	0	5	0	0	1	0	0	0
1697	Strada Trompetei	-	-	Pictor Rosenthal	2066	359	0	0	0	0	0	0	0	0	0	0	0
1698	Strada Trotus	-		Andrei Muresanu	744	2554	93	0	0	0	93	0	0	16	2	0	0
1699	Strada Tudor Vladimirescu	-	-	Cantacuzino	2327	11991	46	0	0	0	46	0	0	56	0	0	0
1700	Strada Tunari	-		Mihai Bravu	745	3097	0	0	0	0	0	0	14	0	0	0	0
1701	Strada Turda	-	-	Rudului	2009	336	0	0	0	0	0	0	0	0	0	0	0
1702	Strada Turfei	-	-	Marasesti	2252	290	0	0	0	0	0	0	0	0	0	0	0
1703	Strada Tumatorului	-	-	Pictor Rosenthal	2084	1517	0	0	0	0	0	0	0	0	0	0	0
1704	Strada Udriste Nasturei	-		Mihai Bravu	746	4992	13	0	0	0	13	0	0	0	0	0	0
1705	Strada Ulierului	-		Centru	747	1760	0	0	0	0	0	0	0	0	0	0	0
1706	Strada Ulmului	-	-	Buna Vestire	2062	294	0	0	0	0	0	0	0	0	0	0	0
1707	Strada Unghiului	-		Republicii	748	3246	0	0	0	0	0	0	0	0	0	0	0
1708	Strada Unirii (1)	-		Centru	749	600	0	0	0	0	0	0	0	0	0	0	0
1709	Strada Unirii (2)	-		Centru	750	2847	0	0	0	0	0	0	0	0	0	0	0
1710	Strada Uranus	-	-	Rudului	2022	806	0	0	0	0	0	0	0	0	0	0	0
1711	Strada Uzinei	-	-	Rafov	2100	1522	0	0	0	0	0	0	577	0	0	0	0
1712	Strada V. Constantinescu	-		Mihai Bravu	751	344	24	0	0	0	24	0	0	1	0	0	0
1713	Strada Vagonului	-	-	Ploiesti Triaj	2380	7454	482	0	0	0	482	190	2456	0	0	0	0
1714	Strada Vaii	-	-	Petrolului	2135	5066	271	0	0	0	271	128	416	0	0	0	0
1715	Strada Valea Alba	-		Cantacuzino	752	457	0	0	0	0	0	0	0	0	0	0	0



Nr. crt.	Denumire	Strada	Numar postal	Amplasament	Numar imobil	Suprafata imobil [mp]	Suprafata SV [mp]	Suprafata AF [mp]	Suprafata PD [mp]	Suprafata ZC [mp]	Total zona verde [mp]	Suprafata TLN [mp]	Suprafata TD [mp]	Numar arbori	Numar arbusti	Numar trandafiri	Gard viu [ml]
1716	Strada Valeni - Partial DJ 102	-		Gara	754	40306	13564	0	0	0	13564	0	83	57	2	0	51
1717	Strada Valter Maracineanu	-		Radu de la Afumati	755	1667	0	0	0	0	0	0	0	0	0	0	0
1718	Strada Vanatori	-	-	Buna Vestire	2174	1091	0	0	0	0	0	0	0	0	0	0	0
1719	Strada Vanlului	-		Radu de la Afumati	756	390	0	0	0	0	0	0	0	0	0	0	0
1720	Strada Varatec	-	-	Marasesti	2339	920	0	0	0	0	0	0	0	0	0	0	0
1721	Strada Varful cu Dor	-	-	Buna Vestire	2171	456	0	0	0	0	0	0	0	0	0	0	0
1722	Strada Varlam Mitropolitul	-		Malu Rosu	757	285	0	0	0	0	0	0	0	0	0	0	0
1723	Strada Vasile Alexandri	-		Transilvaniei	758	3456	0	0	0	0	0	0	0	0	0	0	0
1724	Strada Vasile Boierescu	-	-	Ana Ipatescu	2284	1715	0	0	0	0	0	0	0	0	0	0	0
1725	Strada Vasile Conta	-		Gheorghe Doja	759	2135	0	0	0	0	0	0	0	0	0	0	0
1726	Strada Vasile Goldis	-	-	Cantacuzino	2336	642	0	0	0	0	0	0	0	0	0	0	0
1727	Strada Vasile Lucaciu	-	-	Rudului	2030	1703	0	0	0	0	0	0	0	0	0	0	0
1728	Strada Vasile Lupu	-		Cantacuzino	760	11073	640	0	0	0	640	0	0	46	4	0	18
1729	Strada Vasile Parvan	-	-	Cantacuzino	2338	802	0	0	0	0	0	0	0	0	0	0	0
1730	Strada Vaslui	-		Traian	761	2007	0	0	0	0	0	0	0	0	0	0	0
1731	Strada Vega	-		Gara	762	3928	495	0	0	0	495	0	340	24	0	0	0
1732	Strada Veniamin Costache (1)	-		Traian	763	1771	0	0	0	0	0	0	0	0	0	0	0
1733	Strada Veniamin Costache (2)	-		Traian	764	1299	0	0	0	0	0	0	0	0	0	0	0
1734	Strada Veniamin Costache (3)	-		Traian	765	686	0	0	0	0	0	0	0	0	0	0	0
1735	Strada Veniamin Costache (4)	-		Republicii	766	2773	140	0	0	0	140	0	0	27	0	0	53
1736	Strada Venus	-	-	Rudului	2027	1733	20	0	0	0	20	0	0	1	0	0	0
1737	Strada Verii	-		Cantacuzino	767	1300	0	0	0	0	0	0	0	0	0	0	0
1738	Strada Veronica Micle	-	-	Mihai Eminescu	2299	3834	101	0	0	0	101	0	0	13	0	0	7
1739	Strada Victoras	-	-	Marasesti	2348	1399	0	0	0	0	0	0	0	0	0	0	0
1740	Strada Victoriei	-		Cantacuzino	768	1248	0	0	0	0	0	0	0	0	0	0	0
1741	Strada Vidinului	-		Radu de la Afumati	769	1491	0	0	0	0	0	0	0	0	0	0	0
1742	Strada Viena	-		Eden	770	838	0	0	0	0	0	0	0	0	0	0	0
1743	Strada Viilor (1)	-	-	Mitica Apostol	2692	1941	257	0	0	0	257	0	465	17	0	0	0
1744	Strada Viilor (2)	-	-	Mitica Apostol	2716	2108	369	0	0	0	369	0	0	5	0	0	0
1745	Strada Viilor (3)	-	-	Mitica Apostol	2763	2268	477	0	0	0	477	0	167	2	0	0	0
1746	Strada Viilor (4)	-	-	Mitica Apostol	2764	2050	316	0	0	0	316	0	63	1	0	0	0



Nr. crt.	Denumire	Strada	Numar postal	Amplasament	Numar imobil	Suprafata imobil [mp]	Suprafata SV [mp]	Suprafata AF [mp]	Suprafata PD [mp]	Suprafata ZC [mp]	Total zona verde [mp]	Suprafata TLN [mp]	Suprafata TD [mp]	Numar arbori	Numar arbusti	Numar trandafiri	Gard viu [ml]
1747	Strada Viilor (5)	-	-	Mitica Apostol	2784	1252	364	0	0	0	364	0	365	7	0	0	0
1748	Strada Viilor (6)	-	-	Mitica Apostol	2785	690	390	0	0	0	390	0	47	8	0	0	0
1749	Strada Viisoarei	-		Radu de la Afumati	771	3184	5	0	0	0	5	0	99	0	0	0	0
1750	Strada Vintileanca	-	-	Petrolului	2136	6586	332	0	0	0	332	0	0	23	13	0	36
1751	Strada Vioarei	-	-	Democratiei	2164	2554	0	0	0	0	0	0	0	0	0	0	0
1752	Strada Viorelelor	-		Bereasca	772	2339	161	0	0	0	161	0	0	17	1	0	0
1753	Strada Viorelelor (1)	-	-	Mitica Apostol	2700	8350	1730	0	0	0	1730	0	1173	50	1	0	0
1754	Strada Viorelelor (2)	-	-	Mitica Apostol	2773	1072	583	0	0	0	583	0	93	15	0	0	0
1755	Strada Viseului	-	-	Ana Ipatescu	2315	1396	0	0	0	0	0	0	0	0	0	0	0
1756	Strada Vitejilor	-		Enachita Vacarescu	773	7700	771	0	0	0	771	0	0	106	0	0	66
1757	Strada Vlad Tepes (1)	-		Cantacuzino	774	2374	78	0	0	0	78	0	0	14	6	0	0
1758	Strada Vlad Tepes (2) - Partial DJ 156	-	-	Cantacuzino	2318	4182	51	0	0	0	51	0	0	4	0	0	0
1759	Strada Vlaicu Voda	-		Postei-Bucov	775	1119	69	0	0	0	69	0	0	13	0	0	0
1760	Strada Voila	-	-	Buna Vestire	2057	364	0	0	0	0	0	0	0	0	0	0	0
1761	Strada Vorniceii	-	-	9 Mai	2386	6193	409	0	0	0	409	0	56	56	0	0	0
1762	Strada Vornicul Beldiman	-		Radu de la Afumati	776	1974	0	0	0	0	0	0	0	0	0	0	0
1763	Strada Vornicul Boldur	-	-	Buna Vestire	2168	7143	858	0	0	0	858	0	0	52	107	0	0
1764	Strada Vrancei	-		Republicii	777	3668	0	0	0	0	0	0	0	12	0	0	0
1765	Strada Zaganul	-	-	Marasesti	2253	852	0	0	0	0	0	0	0	0	0	0	0
1766	Strada Zambilelor	-		Bereasca	778	2399	183	0	0	0	183	0	0	5	6	0	0
1767	Strada Zanelor	-	-	Marasesti	2270	1348	0	0	0	0	0	0	0	0	0	0	0
1768	Strada Zanoaga	-		Mihai Bravu	779	768	0	0	0	0	0	0	0	0	0	0	0
1769	Strada Zavoilului	-		Bereasca	780	7445	85	0	0	0	85	0	0	18	0	0	0
1770	Strada Zborului	-		Radu de la Afumati	781	205	0	0	0	0	0	0	0	0	0	0	0
1771	Strada Zefirului	-		Gheorghe Doja	782	4467	0	0	0	0	0	0	0	0	0	0	0
1772	Strada Zidarii (1)	-		Republicii	783	1180	53	0	0	0	53	0	0	5	0	0	0
1773	Strada Zidarii (2)	-		Republicii	784	923	0	0	0	0	0	0	0	0	0	0	0
1774	Strada Zidarii (3)	-		Republicii	785	1102	0	0	0	0	0	0	0	0	0	0	0
1775	Strada Zidarii (4)	-		Republicii	786	4514	0	0	0	0	0	0	0	1	0	0	0
1776	Strada Zimbrului (1)	-		Enachita Vacarescu	787	1286	157	0	0	0	157	0	0	14	0	0	0
1777	Strada Zimbrului (2)	-		Enachita Vacarescu	788	1252	108	0	0	0	108	0	0	16	0	0	0
1778	Strada Zimbrului (3)	-		Enachita Vacarescu	789	1350	95	0	0	0	95	0	0	7	0	0	0



Nr. crt.	Denumire	Strada	Numar postal	Amplasament	Numar imobil	Suprafata imobil [mp]	Suprafata SV [mp]	Suprafata AF [mp]	Suprafata PD [mp]	Suprafata ZC [mp]	Total zona verde [mp]	Suprafata TLN [mp]	Suprafata TD [mp]	Numar arbori	Numar arbusti	Numar trandafiri	Gard viu [ml]
1779	Strada Zimbrului (4)	-		Enachita Vacarescu	790	2075	232	0	0	0	232	0	0	37	0	0	74
1780	Strada Zmeului	-		Gheorghe Doja	791	1968	0	0	0	0	0	0	0	0	0	0	0
1781	Strada Zorelelor	-		Bereasca	792	1201	5	0	0	0	5	0	0	5	0	0	0
1782	Strada Zugravului	-	-	Marasesti	2262	901	0	0	0	0	0	0	0	0	0	0	0
1783	Strada. Lastunului (1)	-	-	Mitica Apostol	2698	1677	1106	0	0	0	1106	0	0	2	0	0	0
1784	Strada. Lastunului (2)	-	-	Mitica Apostol	2722	2126	944	0	0	0	944	0	268	1	0	0	0
1785	Strada. Lastunului (3)	-	-	Mitica Apostol	2757	2299	1011	0	0	0	1011	0	261	9	0	0	0
1786	Strada. Lastunului (4)	-	-	Mitica Apostol	2770	1794	727	0	0	0	727	0	305	6	0	0	0
1787	Strada. Lastunului (5)	-	-	Mitica Apostol	2775	1331	302	0	0	0	302	0	342	6	0	0	0
1788	Teatrul Pentru Copii "Ciufulici"	B-dul. Independentei	14A	Ana Ipatescu	2842	994	175	0	0	0	175	0	0	0	0	0	0
1789	Teatrul Toma Caragiu	Str. Toma Caragiu	13	Centru	3025	2254	0	0	0	0	0	0	0	0	0	0	0
1790	Teren al Mun. Ploiesti	Str. Lucernei	1b	Bereasca	794	33138	0	0	0	0	0	33138	0	0	0	0	0
1791	Teren al Mun. Ploiesti	Str. Emile Zola		Centru	793	1884	1884	0	0	0	1884	0	0	3	0	0	0
1792	Teren de fotbal	Str. Eroilor	57A	Marasesti	2951	14661	2546	0	0	0	2546	0	154	0	0	0	0
1793	Teren de tenis amplasament 1	Str. Maresal Averescu		Marasesti	2955	1379	0	0	0	0	0	0	0	0	0	0	0
1794	Teren de tenis amplasament 2	Str. Maresal Averescu		Marasesti	2956	3209	0	0	0	0	0	0	0	0	0	0	0
1795	Teren Mun. Ploiesti	Str. Mihai Bravu		Zona Industriala Mihai Bravu	964	9169	0	0	0	0	0	9169	0	20	0	0	0
1796	Teren Mun. Ploiesti - dom. public	Str. Gheorghe Grigore Cantacuzino		Crang	961	573	255	0	0	0	255	0	134	5	0	0	0
1797	Teren Mun. Ploiesti - dom. public	-		Crang	950	3120	0	0	0	0	0	0	0	12	0	0	0
1798	Teren Mun. Ploiesti (Spatiu bl. 241F) - domeniul privat	Str. olonia Teleajen		Colonia Teleajen	951	3198	1372	0	0	0	1372	0	0	18	0	0	77
1799	Teren Municipiul Ploiesti	Str. Libertatii		Ploiesti Triaj	2943	11826	0	0	0	0	0	0	11826	8	0	0	0
1800	Teren Municipiul Ploiesti	Centura de Vest		Campul Mitica Apostol	2873	30814	0	0	0	0	0	30814	0	0	0	0	0
1801	Teren Municipiul Ploiesti	-	-	Campul Mitica Apostol	2874	32790	0	0	0	0	0	0	31663	0	0	0	0
1802	Teren Municipiul Ploiesti	Str. Cosminele	11A	Brigada Militara Valahia	2857	11988	0	0	0	0	0	10410	1578	0	0	0	0
1803	Teren viran Municipiul Ploiesti - domeniul privat	Str. Gageni	1	Eden	3008	13828	0	0	0	0	0	9841	3987	0	0	0	0
1804	Tribunalul CNSRL "Fratia"	Str. Victoriei	10	Cantacuzino	2848	908	24	0	0	0	24	0	0	0	0	0	0



Nr. crt.	Denumire	Strada	Numar postal	Amplasament	Numar imobil	Suprafata imobil [mp]	Suprafata SV [mp]	Suprafata AF [mp]	Suprafata PD [mp]	Suprafata ZC [mp]	Total zona verde [mp]	Suprafata TLN [mp]	Suprafata TD [mp]	Numar arbori	Numar arbusti	Numar trandafiri	Gard viu [ml]
1805	Tribunalul Prahova	Str. Gheorghe Lazar	6	Democratiei	800	1484	0	0	0	0	0	0	0	0	0	0	0
1806	Turul Parasutistilor	Str. Maresal Averescu		Marasesti	2952	6536	6308	0	0	0	6308	0	0	37	0	0	11
1807	Zona protectie ape Pr. Dambu	-		Mihai Bravu	952	9135	9135	0	0	0	9135	0	0	96	1	0	8
1808	Zona protectie ape Pr. Dambu	-		Zona Industriala Mihai Bravu	953	7560	7560	0	0	0	7560	0	0	77	0	0	0
1809	Zona protectie ape Pr. Dambu (1)	-		Postei-Bucov	801	9150	9132	0	0	0	9132	0	0	161	0	0	0
1810	Zona protectie ape Pr. Dambu (2)	-		Postei-Bucov	802	9782	9741	0	0	0	9741	0	0	241	9	0	0
1811	Zona protectie cale ferata	-	-	Parcul Municipal	2879	15791	0	0	0	0	0	0	15791	0	0	0	0
1812	Zona protectie cale ferata	-	-	Vest I	2880	10296	0	0	0	0	0	0	10296	0	0	0	0
1813	Zona Verde - Sos. Nordului (1)	Sos. Nordului		Radu de la Afumati	3027	5200	5200	0	0	0	5200	0	0	0	0	0	0
1814	Zona Verde - Sos. Nordului (2)	Sos. Nordului		Radu de la Afumati	3028	369	369	0	0	0	369	0	0	0	0	0	0
1815	Zona Verde - Sos. Nordului (3)	Sos. Nordului		Radu de la Afumati	3029	779	779	0	0	0	779	0	0	0	0	0	0
1816	Zona verde in fata imobilului din Str. Gh. Gr. Cantacuzino nr. 285	Str. Gheorghe Grigore Cantacuzino	283	Parcul Industrial Ploiesti	2602	4240	4240	0	0	0	4240	0	0	166	29	0	254
1817	Zona verde in fata imobilului din str. Gh. Gr. Cantacuzino nr. 287	-	-	Brigada Militara Valahia	3021	3961	3961	0	0	0	3961	0	0	0	0	0	0
1818	Zona verde Kaufland Soseaua Vestului lot 1, 3 si acces pietonal	Sos. Vestului		Enachita Vacarescu	3001	890	880	0	0	0	880	0	0	16	23	0	108
1819	Zona verde lot 1 (colt str. Targoviste cu str. Gh. Gr. Cantacuzino)	Str. Gheorghe Grigore Cantacuzino	-	Crang	2965	19	19	0	0	0	19	0	0	1	0	0	0
1820	Zona verde lot 1A intersectie str. Laboratorului cu str. Ghe. Gr. Cantacuzino	Str. Gheorghe Grigore Cantacuzino		Zona Industriala Xenia	949	778	778	0	0	0	778	0	0	22	0	0	0
1821	Zona verde lot 2 intersectie str. Laboratorului cu str. Ghe. Gr. Cantacuzino	Str. Gheorghe Grigore Cantacuzino		Zona Industriala Xenia	3014	746	303	0	0	0	303	0	443	0	0	0	0
1822	Zona Verde Marasesti Lot 1	Str. Marasesti	-	Vest II	2501	2688	1407	0	0	0	1407	0	0	78	0	0	332
1823	Zona verde Mun. Ploiesti - dom. public	Str. Laboratorului		Zona Industriala Xenia	962	139	139	0	0	0	139	0	0	0	0	0	0
1824	Zona verde Popa Farcas x Gh. Gr. Cantacuzino	Str. Popa Farcas; Gheorghe Grigore Cantacuzino		Cantacuzino	2584	597	568	0	0	0	568	0	0	13	1	0	0
1825	Zona verde Sighet - Gh. Doja	Str. Gheorghe Doja Doja		Postei-Bucov	91	665	242	0	0	0	242	0	0	9	0	0	0
1826	Zona verde str. Cameliei	Str. Cameliei		Nord	105	3572	1902	0	0	0	1902	0	0	97	45	0	0



Nr. crt.	Denumire	Strada	Numar postal	Amplasament	Numar imobil	Suprafata imobil [mp]	Suprafata SV [mp]	Suprafata AF [mp]	Suprafata PD [mp]	Suprafata ZC [mp]	Total zona verde [mp]	Suprafata TLN [mp]	Suprafata TD [mp]	Numar arbori	Numar arbusti	Numar trandafiri	Gard viu [ml]
1827	Zona verde Str. Gh. Gr. Cantacuzino	Str. Gheorghe Grigore Cantacuzino		Zona Industriala Xenia	2966	792	792	0	0	0	792	0	0	0	0	0	0
1828	Zona Verde Str. Tatra	Str. Tatra		Cantacuzino	2858	253	208	0	0	0	208	0	0	0	0	0	0
1829	Zona Verde Strada. Ghe. Gr. Cantacuzino Lot 9	Str. Gherghe Grigore Cantacuzino	271	Vest I	2859	186	186	0	0	0	186	0	0	0	0	0	58
1830	Zona verde Tudor Vladimirescu	Str. Popa Farcas; Tudor Vladimirescu	5	Cantacuzino	2819	974	527	0	0	0	527	0	0	26	6	0	90
	Total:					10652711	2929997	10009	0	39911	2979918	529307	659387	78938	12196	0	216998



## RAPORT STRUCTURA SPATII VERZI



### a) CLASIFICARE TERENURI IN FUNCTIE DE CATEGORIA DE FOLOSINTA

Nr. crt.	Categorie de folosinta	Descriere	Suprafata [ha]	Procent [%]
1	AF	Amenajare floricola	1.0009	0.09
2	AP	Acces pietonal	147.2742	13.83
3	CC	Curti	27.9853	2.63
4	CF	Cale ferata	1.5489	0.15
5	CI	Cimitire	40.7030	3.82
6	CO	Constructii	30.3826	2.85
7	CPC	Parcare amenajata	32.8443	3.08
8	CPE		13.2579	1.24
9	CPJ	Plaja si strand	0.1021	0.01
10	CS	Teren sport	19.3021	1.81
11	CSF	Loc de fitness amenajat	0.0076	0
12	CSJ	Loc de joaca amenajat	6.3050	0.59
13	CT	Targuri si pietre	1.2175	0.11
14	DR	Drumuri, trotuare, alei acces	319.6345	30
15	GN	Platforme depozitare gunoi menajer	0.7838	0.07
16	HB	Lacuri	2.3785	0.22
17	HC	Santuri, canale	0.0241	0
18	MON	Monumente	0.0855	0.01
19	PST	Pista biciclete	4.5729	0.43
20	SV	Spatiu verde	292.9997	27.5
21	TD	Terenuri degradate	65.9387	6.19
22	TLN	Terenuri libere neproductive	52.9307	4.97
23	ZC	Zone compacte de vegetatie	3.9911	0.37
Total:			1065.2710	100

### b) CLASIFICARE TERENURI IN FUNCTIE DE DESTINATIA IMOBILULUI

Nr. crt.	Destinatia imobil	Suprafata [ha]	Procent [%]
1	Parcuri si gradini	128.1121	12.03
2	Scuaruri	10.5623	0.99
3	Zone verzi locuinte condominiu	195.2497	18.33
4	Zone verzi specializate	165.7455	15.56
5	Baze de agrement si sportive	9.5036	0.89
6	Protectie ape	3.5627	0.33
7	Aliniamente infrastructura	492.4806	46.23
8	Paduri de agrement	29.7046	2.79
9	Pepiniere si sere	30.3499	2.85
Total:		1065.2710	100

### c) REPARTIZARE ZONA VERDE (SV+AF+ZC+PD) IN FUNCTIE DE DESTINATIA IMOBILULUI

Nr. crt.	Destinatia imobil	Categorie de folosinta				Suprafata totala [ha]	Procent [%]
		Spatiu verde [ha]	Amenajare floricola [ha]	Zona compacta [ha]	Padure [ha]		
1	Parcuri si gradini	81.5659	0.5241	0.0000	0.0000	82.0900	27.55
2	Scuaruri	7.0035	0.0462	0.0000	0.0000	7.0497	2.37
3	Zone verzi locuinte condominiu	120.3710	0.0000	0.0000	0.0000	120.3710	40.39
4	Zone verzi specializate	31.8613	0.0419	0.0000	0.0000	31.9032	10.71
5	Baze de agrement si sportive	1.5906	0.0000	0.0000	0.0000	1.5906	0.53
6	Protectie ape	3.5567	0.0000	0.0000	0.0000	3.5567	1.19

7	Aliniamente infrastructura	46.9443	0.3888	3.9911	0.0000	51.3242	17.22
8	Paduri de agrement	0.0000	0.0000	0.0000	0.0000	0.0000	0
9	Pepiniere si sere	0.1064	0.0000	0.0000	0.0000	0.1064	0.34
Total:		292.9997	1.0009	3.9911	0.0000	297.9918	100

d) STRUCTURA ORIZONTALA ZONA VERDE (SV+AF+ZC+PD)

Nr. crt.	Structura suprafata	Suprafata [ha]	Procent [%]
1	Suprafata libera (SV+AF)	220.8361	74.11
2	Suprafata umbrita de catre arbori izolati (SV+AF)	73.1645	24.55
3	Suprafata umbrita de catre arbori in zone compacte (ZC+PD)	3.9911	1.34
Total:		297.9918	100

e) REPARTITIE ALEI SI ZONA VERDE IN PARCURI SI GRADINI

Nr. crt.	Structura suprafata	Suprafata [ha]	Procent [%]
1	Suprafata alei (DR+AP+PST)	17.3146	13.52
2	Suprafata zona verde (SV+AF+ZC+PD)	82.0900	64.08
3	Alte suprafete	28.7075	22.41
Total:		128.1121	100



## RAPORT VEGETATIE ARBORESCENTA SI ARBUSTIVA



### a) REPARTITIA ARBORILOR SI ARBUSTILOR PE GRUPE

Nr. crt.	Denumire grupa	Nr. arbori	Procent [%]
1	-	530	0.58
2	Foioase	59111	64.48
3	Conifere	15665	17.09
4	Fructiferi	16368	17.85
	Total:	91674	100

### b) REPARTITIA ARBORILOR SI ARBUSTILOR IN FUNCTIE DE TALIE

Nr. crt.	Talie	Nr. arbori	Procent [%]
1	-	530	0.58
2	Arbust	12196	13.30
3	Arbore talie mica	25594	27.92
4	Arbore talie medie	13850	15.11
5	Arbore talie mare	39504	43.09
	Total:	91674	100

### c) REPARTITIA ARBORILOR SI ARBUSTILOR PE GRUPE DE VARSTA

Nr. crt.	Grupa varsta	Nr. arbori	Procent [%]
1	-	51414	56.08
2	Tanar plantat	3987	4.35
3	Tanar	9826	10.72
4	Matur	21610	23.57
5	Batran	4837	5.28
	Total:	91674	100

### d) REPARTITIA ARBORILOR SI ARBUSTILOR DUPA STARE DE VIABILITATE

Nr. crt.	Stare viabilitate	Nr. arbori	Procent [%]
1	Foarte buna	13418	14.64
2	Buna	73171	79.82
3	Acceptabila	3862	4.21
4	Necoresp.	673	0.73
5	Total necoresp.	550	0.60
	Total:	91674	100

### e) REPARTITIA ARBORILOR SI ARBUSTILOR PE SPECII

Nr. crt.	Specia	Grupa	Talie	Nr. arbori	Procent [%]
1		Foioase	Arbore talie mare	53	0.06
2		Foioase	Arbust	46	0.05
3	-	-	-	1	0.00

Nr. crt.	Specia	Grupa	Talie	Nr. arbori	Procent [%]
4	Alun - ( <i>Corylus avellana</i> )	Foioase	Arbore talie mica	763	0.08
5	Alun turcesc - ( <i>Corylus colurna</i> )	Foioase	Arbore talie medie	73	0.01
6	Anin negru - ( <i>Alnus glutinosa</i> )	Foioase	Arbore talie mica	54	0.00
7	Arborele de matase - ( <i>Albizzia julibrissin</i> )	Foioase	Arbore talie mica	163	0.18
8	Arborele ludei - ( <i>Cercis siliquastrum</i> )	Foioase	Arbore talie mica	34	0.04
9	Arborele lalea - ( <i>Liriodendron tulipifera</i> )	Foioase	Arbore talie mica	4	0.00
10	Arbustul fluturilor-Liliac de vara - ( <i>Buddleja alternifolia</i> )	Foioase	Arbust	109	0.12
11	Artar (paltin de camp) - ( <i>Acer platanoides</i> )	Foioase	Arbore talie medie	854	0.93
12	Artar american - ( <i>Acer negundo</i> )	Foioase	Arbore talie mica	1926	2.10
13	Artar de Manciuira - ( <i>Acer ginnala</i> )	Foioase	Arbore talie mica	5	0.01
14	Artar japonez - ( <i>Acer palmatum</i> )	Foioase	Arbore talie mica	3	0.00
15	Artar tatarasc - ( <i>Acer tataricum</i> )	Foioase	Arbore talie mica	163	0.18
16	Barcoace ( <i>Cotoneaster horizontalis</i> )	Foioase	Arbust	74	0.08
17	Biota - ( <i>Thuja orientalis</i> )	Conifere	Arbore talie mica	7609	8.30
18	Brad - ( <i>Abies alba</i> )	Conifere	Arbore talie mare	683	0.75
19	Brad argintiu - ( <i>Abies concolor</i> )	Conifere	Arbore talie medie	91	0.10
20	Brad de Caucaz - ( <i>Abies nordmanniana</i> )	Conifere	Arbore talie medie	31	0.03
21	Buxus - ( <i>Buxus sempervirens</i> )	Foioase	Arbust	475	0.52
22	Cais - ( <i>Prunus armeniaca</i> )	Fructiferi	Arbore talie mica	278	0.30
23	Calin - ( <i>Viburnum sp</i> )	Foioase	Arbust	3	0.00
24	Caprifoi - ( <i>Lonicera caprifolium</i> )	Foioase	Arbust	77	0.08
25	Caragana - ( <i>Caragana arborescens</i> )	-	-	3	0.00
26	Caria - ( <i>Carva ovata</i> )	Foioase	Arbore talie mare	3	0.00
27	Carpin - ( <i>Carpinus Betulus</i> )	Foioase	Arbore talie mare	84	0.09
28	Castan comestibil - ( <i>Castanea sativa</i> )	Foioase	Arbore talie mare	216	0.24
29	Castan salbatic - ( <i>Aesculus hippocastanum</i> )	Foioase	Arbore talie mare	2802	3.06
30	Catalpa - ( <i>Catalpa bignonioides</i> )	Foioase	Arbore talie medie	2679	2.92
31	Catina alba - ( <i>Hippophae rhamnoides</i> )	Foioase	Arbust	43	0.05
32	Catina rosie - <i>Tamarix sp</i>	Foioase	Arbust	86	0.09
33	Cedru - ( <i>Cedrus libani glauca</i> )	Conifere	Arbore talie medie	12	0.01
34	Cedru de California (tamaie) - ( <i>Calocedrus deccurens</i> )	Conifere	Arbore talie medie	4	0.00
35	Cenuser, fals otetar - ( <i>Allanthus altissima</i> )	Foioase	Arbore talie medie	1065	1.16
36	Cer - ( <i>Quercus cerris</i> )	Foioase	Arbore talie mare	4	0.00
37	Chiparos de balta - ( <i>Taxodium distichum</i> )	Conifere	Arbore talie mare	18	0.02
38	Chiparos de California - ( <i>Chamaecyparis Lawsoniana</i> )	Conifere	Arbore talie mica	111	0.12
39	Cires - ( <i>Prunus avium</i> )	Fructiferi	Arbore talie medie	1384	1.51
40	Cires japonez - ( <i>Prunus serulata</i> )	Foioase	Arbore talie mica	74	0.08
41	Copacul batistei - ( <i>Davidia involucrata</i> )	Foioase	Arbore talie medie	1	0.00
42	Corcodus - ( <i>Prunus cerasifera</i> )	Fructiferi	Arbore talie mica	7369	8.04
43	Corcodus rosu - ( <i>Prunus cerasifera Pissardii</i> )	Foioase	Arbore talie mica	537	0.59
44	Corn - ( <i>Cornus mas</i> )	Foioase	Arbust	450	0.49
45	Deutia ( <i>Deutzia Scabra</i> )	Foioase	Arbust	140	0.15
46	Dracila - ( <i>Berberis julianae</i> )	Foioase	Arbust	165	0.18
47	Dud alb, fragar - ( <i>Morus alba</i> )	Fructiferi	Arbore talie medie	717	0.78
48	Dud negru, fragar - ( <i>Morus nigra</i> )	-	-	39	0.04
49	Duglas verde - ( <i>Pseudotsuga menziesii</i> )	Conifere	Arbore talie mare	40	0.04
50	Evonimus - ( <i>Euonymus japonicus</i> )	Foioase	Arbust	31	0.03
51	Fag - ( <i>Fagus silvatica</i> )	Foioase	Arbore talie mare	8	0.01
52	Firethorn - ( <i>Pyracantha coccinea</i> )	Foioase	Arbust	28	0.03
53	Forsitia - ( <i>Forsythia europaea</i> )	Foioase	Arbust	2275	2.48
54	Frasin comun - ( <i>Fraxinus excelsior</i> )	Foioase	Arbore talie mare	5465	5.96
55	Garnita - ( <i>Quercus frainetto</i> )	Foioase	Arbore talie mare	19	0.02
56	Ginkgo - ( <i>Ginkgo biloba</i> )	Foioase	Arbore talie mare	6	0.01
57	Gladita - ( <i>Gleditsia triacanthos</i> )	Foioase	Arbore talie mare	540	0.59
58	Gutui - ( <i>Cydonia oblonga</i> )	Foioase	Arbore talie mica	202	0.22
59	Gutui japonez - ( <i>Chaenomeles japonica</i> )	Foioase	Arbust	115	0.13
60	Iasomie - ( <i>Philadelphus coronarius</i> )	Foioase	Arbust	1105	1.21
61	Ienupar comun - ( <i>Juniperus communis</i> )	Conifere	Arbust	939	1.02
62	Ienupar de Virginia - ( <i>Juniperus virginiana</i> )	Conifere	Arbore talie medie	115	0.13
63	Jneapan - ( <i>Pinus mugo</i> )	Conifere	Arbore talie mica	15	0.02
64	Jugastru - ( <i>Acer campestre</i> )	Foioase	Arbore talie medie	121	0.13
65	Koelreuteria - ( <i>Koelreuteria paniculata</i> )	Foioase	Arbore talie mica	1050	1.15
66	Larice - ( <i>Larix decidua</i> )	Conifere	Arbore talie mare	14	0.02
67	Laur - ( <i>Ilex aquifolium</i> )	Foioase	Arbust	14	0.02

Nr. crt.	Specia	Grupa	Talie	Nr. arbori	Procent [%]
68	Lemn cainesc - ( <i>Ligustrum vulgare</i> )	Foioase	Arbust	130	0.14
69	Liliac - ( <i>Syringa vulgaris</i> )	Foioase	Arbust	2869	2.80
70	Liquidambar - ( <i>Liquidambar styraciflua</i> )	Foioase	Arbore talie medie	9	0.01
71	Maclura - ( <i>Maclura aurantica</i> )	Foioase	Arbore talie medie	43	0.05
72	Magnolie - ( <i>Magnolia sp</i> )	Foioase	Arbore talie medie	136	0.15
73	Magnolie mare - ( <i>Magnolia acuminata</i> )	Foioase	Arbore talie medie	2	0.00
74	Mahonia - ( <i>Mahonia aquifolium</i> )	Foioase	Arbust	86	0.09
75	Malin - ( <i>Prunus padus</i> )	Foioase	Arbust	14	0.02
76	Mar - ( <i>Malus Domestica, Sylvestris</i> )	Fructiferi	Arbore talie mica	925	1.01
77	Mar ornamental - ( <i>Malus floribunda</i> )	Foioase	Arbore talie mica	56	0.06
78	Mesteacan - ( <i>Betula pendula</i> )	Foioase	Arbore talie mare	651	0.71
79	Metasequoia - ( <i>Metasequoia glyptostroboides</i> )	Conifere	Arbore talie mare	1	0.00
80	Migdal - ( <i>Prunus dulcis</i> )	Foioase	Arbore talie mica	23	0.03
81	Moidrean - ( <i>Fraxinus ornus</i> )	Foioase	Arbore talie medie	3418	3.73
82	Molid argintiu - ( <i>Picea Pungens</i> )	Conifere	Arbore talie medie	292	0.32
83	Molid comun - ( <i>Picea Abies</i> )	Conifere	Arbore talie mare	1087	1.19
84	Ninebark - ( <i>Physocarpus opulifolius</i> )	Foioase	Arbust	1	0.00
85	Nuc caucazian - ( <i>Pterocarya-fraxinifolia</i> )	Foioase	Arbore talie mare	3	0.00
86	Nuc comun - ( <i>Juglans regia</i> )	Fructiferi	Arbore talie mare	1734	1.89
87	Nuc negru (american) - ( <i>Juglans nigra</i> )	Foioase	Arbore talie mare	37	0.04
88	Nucsoara din Florida - ( <i>Torreya taxifolia</i> )	Foioase	Arbore talie mare	1	0.00
89	Otetar rosu - ( <i>Rhus typhina</i> )	Foioase	Arbore talie mica	675	0.74
90	Paducel - ( <i>Crataegus sp</i> )	Foioase	Arbust	89	0.10
91	Paltin de munte - ( <i>Acer pseudoplatanus</i> )	Foioase	Arbore talie mare	1314	1.43
92	Par - ( <i>Pyrus communis, pyrastrer</i> )	Fructiferi	Arbore talie mica	256	0.28
93	Paulovnia - ( <i>Paulownia spp</i> )	Foioase	Arbore talie mare	236	0.26
94	Piersic - ( <i>Prunus persica</i> )	Fructiferi	Arbore talie mica	450	0.49
95	Pin galben [3] - ( <i>Pinus ponderosa</i> )	Conifere	Arbore talie mare	171	0.19
96	Pin negru [2L] - ( <i>Pinus Nigra</i> )	Conifere	Arbore talie mare	1610	1.76
97	Pin silvestru [2S] - ( <i>Pinus sylvestris</i> )	Conifere	Arbore talie mare	488	0.53
98	Pin stea - ( <i>Araucaria heterophylla</i> )	Conifere	Arbore talie mare	3	0.00
99	Pin strob [5] - ( <i>Pinus strobus</i> )	Conifere	Arbore talie mare	56	0.06
100	Platan - ( <i>Platanus acerifolia</i> )	Foioase	Arbore talie mare	100	0.11
101	Plop alb - ( <i>Populus alba</i> )	Foioase	Arbore talie mare	67	0.07
102	Plop chinezesc - ( <i>Populus simonii</i> )	Foioase	Arbore talie mare	267	0.29
103	Plop euroamerican (Canadian) - ( <i>Populus euroamericana</i> )	Foioase	Arbore talie mare	500	0.55
104	Plop negru - ( <i>Populus nigra</i> )	Foioase	Arbore talie mare	362	0.39
105	Plop tremurator - ( <i>Populus tremula</i> )	Foioase	Arbore talie mare	61	0.07
106	Prun - ( <i>Prunus domestica</i> )	Fructiferi	Arbore talie mica	1075	1.17
107	Red-robin - ( <i>Photinia-fraseri</i> )	Foioase	Arbust	4	0.00
108	Rodiu - ( <i>Punica granatum</i> )	Foioase	Arbust	16	0.02
109	Salba moale - ( <i>Euonymus europaeus</i> )	Foioase	Arbust	45	0.05
110	Salcam - ( <i>Robinia pseudacacia</i> )	Foioase	Arbore talie mare	4077	4.45
111	Salcam galben - ( <i>Laburnum anagyroides</i> )	Foioase	Arbore talie mica	72	0.08
112	Salcam japonez - ( <i>Sophora japonica</i> )	Foioase	Arbore talie mica	118	0.13
113	Salcam mic - ( <i>Amorpha fruticosa</i> )	Foioase	Arbust	110	0.12
114	Salcie alba - ( <i>Salix alba</i> )	Foioase	Arbore talie mare	161	0.18
115	Salcie capreasca - ( <i>Salix caprea</i> )	Foioase	Arbore talie mica	19	0.02
116	Salcie japoneza, creata - ( <i>Salix matsudana Tortuosa</i> )	Foioase	Arbore talie medie	593	0.65
117	Salcie pletoasa - ( <i>Salix babylonica</i> )	Foioase	Arbore talie mare	704	0.77
118	Salcioara - ( <i>Elaeagnus angustifolia</i> )	Foioase	Arbore talie mare	54	0.06
119	Sambovina - ( <i>Celtis australis</i> )	Foioase	Arbore talie medie	86	0.09
120	Scorus - ( <i>Sorbus aria</i> )	Foioase	Arbust	1	0.00
121	Scorus pasaresc - ( <i>Sorbus aucuparia</i> )	Foioase	Arbore talie mica	10	0.01
122	Scumpie - ( <i>Cotinus coggygria</i> )	Foioase	Arbust	5	0.01
123	Smochin - ( <i>Ficus carica</i> )	Foioase	Arbore talie mica	123	0.13
124	Soc - ( <i>Sambucus Nigra</i> )	Foioase	Arbust	197	0.21
125	Spiraea - ( <i>Spiraea trilobata</i> )	Foioase	Arbust	1650	1.80
126	Stejar rosu - ( <i>Quercus rubra</i> )	Foioase	Arbore talie mare	508	0.55
127	Stejar, stejar pedunculat - ( <i>Quercus robur</i> )	Foioase	Arbore talie mare	407	0.44
128	Tei argintiu - ( <i>Tilia tomentosa</i> )	Foioase	Arbore talie mare	4102	4.47
129	Tei cu frunza mare - ( <i>Tilia platyphyllos</i> )	Foioase	Arbore talie mare	3274	3.57
130	Tei pucios - ( <i>Tilia cordata</i> )	Foioase	Arbore talie mare	6747	7.36
131	Tisa - ( <i>Taxus baccata</i> )	Conifere	Arbore talie mare	98	0.11

Nr. crt.	Specia	Grupa	Talie	Nr. arbori	Procent [%]
132	Trambita - ( <i>Campsis radicans</i> )	Foioase	Arbust	21	0.02
133	Trandafir domnesc - ( <i>Kerria japonica</i> )	Foioase	Arbust	14	0.02
134	Tsuga - ( <i>Tsuga canadensis</i> )	Conifere	Arbore talie medie	8	0.01
135	Tuie - ( <i>Thuja occidentalis</i> )	Conifere	Arbore talie mica	2169	2.37
136	Ulm de camp - ( <i>Ulmus carpinifolia</i> )	Foioase	Arbore talie mare	668	0.73
137	Ulm de munte - ( <i>Ulmus glabra</i> )	-	-	144	0.16
138	USCAT	-	-	343	0.37
139	Visin - ( <i>Prunus cerasus</i> )	Fructiferi	Arbore talie medie	2180	2.38
140	Weigela - ( <i>Diervilla florida</i> )	Foioase	Arbust	16	0.02
141	Zamosita de Siria - ( <i>Hibiscus syriacus</i> )	Foioase	Arbust	1054	1.15
Total:				91674	100

f) LISTA ARBORILOR SI ARBUSTILOR OCROTITI

g) REPARTITIA ARBORILOR SI ARBUSTILOR PE GRUPE DE DESTINATIE

Nr. crt.	Destinatie imobil	Nr. arbori	Procent [%]
1	Parcuri si gradini	14671	16.01
2	Scuaruri	2553	2.79
3	Zone verzi locuinte condominiu	48427	52.83
4	Zone verzi specializate	8693	9.48
5	Baze de agrement si sportive	19	0.02
6	Protectie ape	585	0.64
7	Aliniamente infrastructura	16716	18.24
8	Paduri de agrement	0	0
9	Pepiniere si sere	0	0
Total:		91664	100

h) REPARTITIA ARBORILOR SI ARBUSTILOR PE INALTIME SI DIAMETRE (STRUCTURA VERTICALA)

Inaltime [m]	Diametru [cm]										
	0-10	10-20	20-30	30-40	40-50	50-60	60-70	70-80	80-90	90-100	>100
>25				1	7	12	10	1	5	1	
20-25	1	1	1	24	56	33	16	11	9	4	10
15-20	1	62	525	1401	1576	857	277	92	46	38	41
12-15	14	1106	2627	2654	1514	555	177	66	28	16	12
9-12	86	2581	5364	3154	1191	385	113	25	10	3	2
6-9	964	10972	7389	2337	515	133	37	17	3		
3-6	11087	10199	2310	378	74	26	13	1			1
0-3	17603	447	224	116	23	2	1				

i) LISTA ARBORILOR SI ARBUSTILOR CU STARE NECORESPUNZATOARE (nr. identificare):

98, 310, 313, 336, 371, 432, 437, 448, 673, 1276, 1277, 1306, 1844, 2276, 2542, 2603, 2613, 2641, 2809, 3031, 3098, 3104, 3143, 3168, 3197, 3296, 3301, 3322, 3640, 3747, 3828, 3981, 4009, 4362, 4746, 4794, 4960, 5011, 5137, 5152, 5209, 6735, 7706, 8363, 8408, 9427, 9453, 9500, 9627, 9643, 9682, 9710, 9716, 9728, 9959, 10001, 10034, 10072, 10085, 10323, 10682, 10706, 11256, 11833, 12074, 12611, 12792, 12824, 12887, 12894, 12976, 13041, 13232, 13474, 13481, 13988, 13992, 14103, 14163, 14219, 14222, 14708, 14714, 15040, 15264, 15367, 15587, 15639, 15816, 15926, 15931, 16003, 17222, 17240, 17241, 17242, 17287, 17395, 17396, 17414, 17415, 17437, 17486, 17513, 17514, 17517, 17518, 17548, 17719, 17742, 17743, 18021, 18066, 18094, 18095, 18115, 18213, 18244, 18369, 18385, 18450, 18468, 18555, 18572, 18668, 18794, 19047, 19385, 19401, 19457, 19623,

19654, 19700, 19732, 19761, 19904, 20010, 20121, 20185, 20239, 20304, 20337, 20366, 20419, 20451, 20495,  
20743, 20944, 20962, 21142, 21168, 21209, 21233, 21403, 21436, 21563, 21621, 21664, 21695, 21702, 21706,  
21710, 21718, 21721, 21722, 21726, 21755, 21765, 21873, 21963, 22028, 22071, 22076, 22394, 22441, 22465,  
22523, 22528, 22532, 22534, 22537, 22538, 22648, 22749, 22756, 22757, 22861, 23054, 23140, 23171, 23173,  
23175, 23181, 23363, 23364, 23433, 23443, 23562, 23604, 23763, 23788, 23805, 23887, 23891, 24028, 24087,  
24102, 24112, 24379, 24381, 24605, 24685, 24688, 24691, 24802, 25212, 25246, 25247, 25598, 25789, 25838,  
25858, 25874, 25931, 26061, 26093, 26193, 26461, 26552, 26713, 26714, 26715, 26717, 26726, 26755, 26839,  
26862, 26877, 26886, 26888, 26889, 26892, 26898, 27022, 27087, 27135, 27136, 27145, 27208, 27450, 27558,  
27595, 27598, 27602, 27605, 27753, 28062, 28371, 28415, 28509, 28537, 28563, 28700, 28830, 28913, 29037,  
29135, 29242, 29244, 29255, 29256, 29297, 29452, 29468, 29653, 29677, 29732, 29733, 29734, 29740, 29804,  
29822, 29890, 29919, 29957, 29990, 29999, 30042, 30068, 30089, 30090, 30091, 30151, 30159, 30176, 30180,  
30186, 30199, 30280, 30333, 30339, 30342, 30371, 30416, 30517, 30541, 30591, 30594, 30596, 30598, 30607,  
30611, 30625, 30725, 30742, 30752, 30753, 30779, 30837, 30842, 30844, 30845, 30846, 30849, 30852, 30853,  
30966, 30980, 31035, 31069, 31071, 31132, 31141, 31210, 31256, 31265, 31266, 31331, 31332, 31333, 31354,  
31356, 31357, 31359, 31366, 31367, 31368, 31420, 31568, 31574, 31620, 31672, 31831, 31905, 31926, 31933,  
31934, 31945, 31953, 32009, 32140, 32168, 32170, 32172, 32174, 32177, 32178, 32179, 32181, 32183, 32185,  
32187, 32189, 32194, 32196, 32197, 32199, 32200, 32201, 32203, 32206, 32225, 32228, 32293, 32295, 32316,  
32324, 32378, 32385, 32388, 32456, 32457, 32539, 32543, 32837, 32882, 32901, 32909, 32972, 33123, 33177,  
33188, 33241, 33244, 33294, 33297, 33346, 33449, 33496, 33497, 33530, 33569, 33637, 33683, 33685, 33688,  
33689, 33740, 33751, 33754, 33765, 33842, 33891, 33970, 33973, 33977, 33979, 33981, 33983, 33984, 34032,  
34212, 34298, 34302, 34312, 34390, 34622, 34624, 34730, 34792, 34809, 34891, 34916, 34980, 35048, 35051,  
35110, 35190, 35289, 35540, 35620, 35919, 35928, 35978, 36029, 36155, 36182, 36203, 36304, 36378, 36418,  
36419, 36432, 36472, 36475, 36516, 36526, 36529, 36555, 36671, 36706, 36718, 36763, 36779, 36795, 36830,  
36835, 36871, 36888, 36895, 36956, 36968, 37001, 37126, 37143, 37190, 37339, 37483, 37511, 37521, 37553,  
37825, 37968, 37977, 37985, 37991, 37997, 38002, 38094, 38125, 38127, 38130, 38210, 38280, 38485, 38502,  
38536, 38639, 38736, 38802, 38827, 38850, 38989, 39106, 39296, 39489, 39533, 39538, 39548, 39737, 39744,  
39748, 39765, 39798, 39954, 40089, 40123, 40232, 40278, 40296, 40300, 40394, 40617, 40659, 40664, 40767,  
40829, 40897, 40946, 40983, 40996, 41009, 41095, 41112, 41132, 41162, 41198, 41211, 41250, 41438, 41511,  
41517, 41518, 41526, 41626, 41642, 41708, 41724, 41743, 41755, 41762, 41765, 41781, 41788, 41798, 41859,  
42128, 42130, 42198, 42290, 42301, 42354, 42455, 42464, 42495, 42727, 42748, 42777, 42783, 42989, 43094,  
43453, 43566, 43692, 43973, 44672, 44815, 44915, 44942, 44997, 45155, 45185, 45338, 45480, 45577, 45829,  
45939, 46282, 46497, 46522, 46851, 46857, 46990, 47047, 47064, 47067, 47718, 47851, 47865, 48192, 48414,  
48549, 48574, 48750, 48773, 48777, 48805, 48881, 48884, 48899, 48912, 48983, 49094, 49103, 49211, 49613,  
49897, 49947, 50262, 50284, 50352, 50424, 50428, 50569, 50625, 50653, 50701, 50732, 50743, 50755, 50859,  
50866, 50917, 50919, 50922, 51102, 51167, 51183, 51238, 51261, 51267, 51286, 51421, 51462, 51555, 51588,  
51673, 51798, 52018, 52356, 52845, 52959, 52993, 53083, 53088, 53093, 53273, 53365, 53446, 53455, 53474,  
53479, 53545, 53594, 53620, 53641, 53748, 53776, 53828, 53858, 53889, 53893, 53977, 54049, 54113, 54117,  
54252, 54322, 54365, 54383, 54403, 54409, 54434, 54464, 54531, 54572, 54772, 54776, 54783, 54801, 54982,  
54987, 54995, 55135, 55166, 55196, 55200, 55333, 55483, 55489, 55496, 55560, 55566, 55575, 55824, 55832,  
56061, 56075, 56108, 56124, 56222, 56264, 56310, 56350, 56362, 56363, 56365, 56368, 56370, 56728, 56769,  
56790, 56856, 56891, 56928, 57160, 57230, 57267, 57354, 57393, 57415, 57422, 57461, 57465, 57526, 57592,  
57617, 57681, 57713, 57722, 57852, 57866, 57973, 58000, 58044, 58048, 58050, 58072, 58076, 58112, 58137,  
58139, 58160, 58306, 58410, 58412, 58425, 58457, 58494, 58504, 58513, 58515, 58517, 58669, 58670, 58767,  
58980, 58986, 59111, 59150, 59153, 59178, 59232, 59427, 59432, 59570, 59573, 59577, 59638, 59667, 59820,  
59883, 59884, 59935, 59997, 60059, 60129, 60153, 60249, 60279, 60329, 60385, 60389, 60464, 60768, 60977,  
61072, 61112, 61256, 61296, 61343, 61530, 61807, 61934, 61937, 62037, 62192, 62209, 62254, 62269, 62356,  
62405, 62485, 62486, 62551, 62577, 62601, 62615, 62618, 62670, 62765, 62827, 62854, 62944, 63003, 63013,  
63094, 63095, 63228, 63267, 63271, 63273, 63288, 63313, 63334, 63396, 63523, 63715, 63717, 63789, 63811,  
63823, 63861, 64046, 64156, 64200, 64202, 64265, 64270, 64280, 64291, 64323, 64423, 64432, 64464, 64603,  
64768, 64923, 64930, 64973, 65025, 65026, 65281, 65309, 65443, 65478, 65519, 65525, 65625, 65627, 65684,  
65687, 65688, 65697, 65725, 65822, 66078, 66126, 66273, 66313, 66424, 66578, 66668, 66669, 66675, 66743,  
66756, 66822, 66853, 66883, 66914, 67029, 67364, 67370, 67416, 67703, 67728, 67800, 67862, 67878, 68000,



68060, 68168, 68223, 68691, 68693, 68740, 68764, 68857, 68867, 68874, 68956, 68976, 69004, 69335, 69337, 69344, 69358, 69364, 69732, 69833, 70013, 70017, 70186, 70222, 70297, 70358, 70401, 70463, 70512, 70514, 71135, 71196, 71417, 71490, 71511, 71676, 71688, 71720, 71789, 71988, 72033, 72053, 72126, 72153, 72256, 72273, 72280, 72291, 72305, 72352, 72390, 72405, 72410, 72416, 72459, 72582, 72638, 72672, 72690, 72931, 73383, 73398, 73527, 73669, 73715, 73863, 73957, 73984, 74030, 74177, 74223, 74573, 74772, 74817, 74851, 74908, 74954, 74965, 75023, 75029, 75097, 75167, 75224, 75312, 75370, 75399, 75725, 76062, 76123, 76194, 76198, 76200, 76244, 76385, 76560, 76561, 76582, 76591, 76637, 76674, 76812, 76840, 76907, 77090, 77224, 77398, 77523, 77526, 77599, 77693, 77744, 77844, 77854, 77892, 77927, 77949, 78115, 78154, 78218, 78356, 78411, 78651, 78663, 78732, 78797, 78817, 78843, 78929, 78931, 78950, 79049, 79058, 79100, 79191, 79197, 79198, 79216, 79233, 79243, 79318, 79487, 79509, 79646, 79648, 79692, 79709, 79778, 79813, 79859, 79860, 79865, 79873, 79902, 79929, 79947, 80006, 80200, 80264, 80367, 80397, 80460, 80496, 80524, 80638, 80730, 80852, 80872, 80885, 80968, 81008, 81011, 81016, 81091, 81167, 81207, 81210, 81408, 81810, 81904, 81959, 81972, 81973, 81990, 81999, 82010, 82037, 82047, 82071, 82168, 82317, 82374, 82401, 82412, 82613, 82617, 82654, 82663, 82766, 82838, 82848, 82859, 82869, 83048, 83117, 83126, 83239, 83264, 83328, 83413, 83418, 83560, 83568, 83719, 83755, 83779, 84116, 84260, 84321, 84447, 84513, 84640, 84696, 84716, 84810, 84828, 84850, 84880, 85017, 85065, 85127, 85205, 85262, 85278, 85280, 85299, 85401, 85525, 85541, 85542, 85579, 85775, 85782, 85833, 85890, 85934, 85938, 86077, 86083, 86131, 86215, 86224, 86295, 86302, 86311, 86389, 86453, 86530, 86546, 86568, 86637, 86888, 87610, 87614, 87742, 87811, 87923, 87973, 88035, 88087, 88271, 88390, 88408, 88530, 88553, 88588, 88706, 88709, 88842, 89080, 89098, 89162, 89269, 89283, 89514, 89536, 89662, 89739, 89829, 89853, 89886, 89959, 90211, 90311, 90373, 90425, 90585, 90661, 90744, 90761, 90816, 90973, 91846, 92167, 92312, 92421, 92589, 92734, 92898, 93131, 93163, 93189, 93584,



j) LUNGIME TOTALA GARD VIU: 217 km



Judetul: Prahova  
Localitatea: Ploiesti

### Raport arbori si suprafete pe loturi

Amplasament	Suprafata SV	Suprafata AF	Suprafete DR+AP+PST (parcuri,scuaruri)	Trandafiri	Gard viu	Arbusti	Arbori	Arbori 1-30 cm	Arbori 31-60 cm	Arbori > 60 cm	Arbori/Arbusti neidentificati	Arbori/Arbusti uscati	Arbori/Arbusti taiati	TOTAL Arbori/Arbusti
	mp	mp	mp	buc	ml	buc	buc	buc	buc	buc	buc	buc	buc	buc
Albert	0	0	0	0	0	0	0	0	0	0	0	0	0	0
Andrei Muresanu	67050	0	0	0	6617	155	1974	1755	214	5	0	0	0	2129
Bereasca	41697	0	717	0	1162	321	1763	1572	186	5	0	0	0	2084
Buda	1226	0	0	0	73	4	47	41	6	0	0	0	0	51
Cantacuzino	39335	377	11435	0	5457	926	1394	1233	153	8	0	0	0	2320
Centru	55268	1331	12301	0	7804	671	2050	1731	307	12	0	0	0	2721
Crang	6251	0	316	0	404	28	244	202	35	7	0	0	0	272
Democratiei	13	0	0	0	0	0	6	2	4	0	0	0	0	6
Eden	11035	0	0	0	38	56	302	291	11	0	0	0	0	358
Enachita Vacarescu	101306	0	24	0	13103	553	4020	3532	481	7	0	0	0	4573
Gageni	8601	0	0	0	1274	78	301	240	59	2	0	0	0	379
Gara	18447	0	0	0	51	2	203	102	58	43	0	0	0	205
Gheorghe Doja	13842	0	0	0	2780	323	523	498	24	1	0	0	0	846
Malu Rosu	90883	0	65	0	11432	179	3177	2660	513	4	0	0	0	3356
Mihai Bravu	79405	125	0	0	8699	224	2596	2195	389	12	0	0	0	2820
Nord	419444	28	5966	0	40490	1478	13636	12201	1398	37	0	0	0	15114
Postei-Bucov	56697	96	2104	0	3129	225	1694	1103	515	76	0	0	0	1919
Radu de la Afumati	59219	0	5240	0	3452	562	1855	1717	130	8	0	0	0	2417
Republicii	71668	2885	928	0	10953	612	2842	2318	510	14	0	0	0	3454
Traian	205	0	0	0	0	4	33	13	19	1	0	0	0	37
Transilvaniei	4893	0	0	0	147	52	116	72	37	7	0	0	0	168
Zona Industriala Bereasca	1490	0	0	0	0	0	3	3	0	0	0	0	0	3
Zona Industriala Mihai Bravu	7705	0	0	0	13	433	677	583	93	1	0	0	0	1110
Zona Industriala Xenia	13545	649	0	0	329	81	408	325	83	0	0	0	0	489
9 Mai	64381	0	907	0	9511	706	2557	2383	170	4	0	0	0	3263
Ana Ipatescu	20649	60	0	0	861	54	560	413	136	11	0	0	0	614
Bariera Bucuresti	45970	0	0	0	4948	136	1865	1602	254	9	0	0	0	2440
Brigada Militara Valahia	29748	0	0	0	243	10	234	210	24	0	0	0	0	617
Buna Vestire	14534	0	20	0	667	216	401	304	95	2	0	0	0	0
Campul Mitica Apostol	0	0	0	0	0	0	0	0	0	0	0	0	0	0



Amplasament	Suprafata SV	Suprafata AF	Suprafete DR+AP+PST (parcuri,scuaruri)	Trandafiri	Gard viu	Arbusti	Arbori	Arbori 1-30 cm	Arbori 31-60 cm	Arbori > 60 cm	Arbori/Arbusti neidentificati	Arbori/Arbusti uscati	Arbori/Arbusti taiati	TOTAL Arbori/Arbusti
	mp	mp	mp	buc	ml	buc	buc	buc	buc	buc	buc	buc	buc	buc
Cantacuzino	6564	0	440	0	404	17	306	178	120	8	0	0	0	323
Centru	0	0	0	0	0	0	0	0	0	0	0	0	0	0
Centura de Est	25876	0	0	0	0	0	0	0	0	0	0	0	0	0
Colonia Teleajen	25562	0	0	0	242	16	182	102	75	5	0	0	0	198
Colonia Teleajen	15339	0	0	0	88	36	205	164	25	16	0	0	0	241
Crang	19	0	0	0	0	0	1	1	0	0	0	0	0	1
Democratiei	82048	0	1819	0	9462	524	3240	2581	630	29	0	0	0	3764
Eden	0	0	0	0	0	0	0	0	0	0	0	0	0	0
Eroilor	715	0	0	0	135	6	343	243	90	10	0	0	0	349
Gara	877	0	0	0	0	0	3	0	3	0	0	0	0	3
Hipodrom	142101	0	22850	0	42	6	1234	1191	41	2	0	0	0	1240
Lunca Teleajenului	0	0	0	0	0	0	0	0	0	0	0	0	0	0
Lupeni	4742	0	392	0	617	0	172	118	53	1	0	0	0	172
Marasesti	180240	518	26765	0	14154	701	4767	2997	1707	63	0	0	0	5468
Mihai Eminescu	66484	0	0	0	1639	34	2503	1538	889	76	0	0	0	2537
Mimiu	31449	0	0	0	236	16	592	426	155	11	0	0	0	608
Mitica Apostol	91738	0	0	0	0	16	980	930	49	1	0	0	0	996
Motoi	13140	0	0	0	0	0	1	1	0	0	0	0	0	1
Parcul Industrial Ploiesti	35541	0	0	0	254	29	166	166	0	0	0	0	0	195
Parcul Municipal	405707	3230	84326	0	5382	452	2664	2662	2	0	0	0	0	3116
Penes Curcanul	17047	0	0	0	3666	107	784	719	64	1	0	0	0	891
Petrolului	12225	0	0	0	58	433	388	260	115	13	0	0	0	821
Pictor Rosenthal	935	0	0	0	0	1	28	20	7	1	0	0	0	29
Ploiesti Triaj	27425	438	3665	0	2298	175	724	592	116	16	0	0	0	899
Rafov	8521	0	0	0	4	82	223	210	10	3	0	0	0	305
Rudului	5675	0	257	0	398	22	114	77	35	2	0	0	0	136
Statia de Epurare	2052	0	0	0	0	0	0	0	0	0	0	0	0	0
UPETROM	170	0	0	0	0	0	0	0	0	0	0	0	0	0
Vest I	253252	272	10811	0	27258	1167	9654	8450	1194	10	0	0	0	10821
Vest II	129591	0	2324	0	17007	267	4177	3180	980	17	0	0	0	4444
Zona Industriala Mihai Bravu	315	0	0	0	17	0	6	6	0	0	0	0	0	6
Zona Industriala Xenia	139	0	0	0	0	0	0	0	0	0	0	0	0	0
Total:	2929997	10009	193671	0	216998	12196	78938	66113	12264	561	0	0	0	91334



