

ROMÂNIA
JUDEȚUL PRAHOVA
CONSILIUL LOCAL AL MUNICIPIULUI PLOIEȘTI

HOTĂRÂREA NR. 381

privind vânzarea terenului în suprafață de 277,00 m², aferent spațiului vândut, situat în Ploiești, str. Trotuș, nr. 2 (Complex Cina)

Consiliul Local al Municipiului Ploiești:

Văzând Referatul de aprobare nr. 434/22.07.2025 al domnului consilier local Mihai Tonsciuc, precum și Raportul de specialitate comun înregistrat la Direcția Gestiune Patrimoniu sub nr. 320/22.07.2025 și la Direcția Administrație Publică, Juridic-Contencios, Achiziții Publice, Contracte sub nr. 394/22.07.2025, la proiectul de hotărâre privind vânzarea terenului în suprafață de 277,00 m², situat în Ploiești, str. Trotuș, nr. 2 (Complex Cina), număr cadastral 146433, Carte Funciară nr. 146433;

Ținând cont de raportul de specialitate al Direcției Economice nr.273/23.07.2025;

Având în vedere avizul Comisiei de specialitate nr. 2 a Consiliului Local al Municipiului Ploiești – valorificarea patrimoniului, servicii către populație, comerț, turism, agricultură, promovare operațiuni comerciale, din data de 21.07.2025;

Luând act de faptul că terenul în suprafață de 277,00 m², situat în Ploiești, str. Trotuș, nr. 2, (Complex Cina), face parte din domeniul privat al municipiului Ploiești în baza Hotărârii Consiliului Local al municipiului Ploiești nr. 41/2008, modificată prin Hotărârea Consiliului Local al Municipiului Ploiești nr. 491/2020 – Anexa 4, poziția 16 – privind actualizarea *Inventarul bunurilor care alcătuiesc domeniul privat al municipiului Ploiești*;

Luând în considerare adresa S.C. Pram Maya S.R.L. înregistrată la Municipiul Ploiești sub nr. 9752/15.05.2019 și confirmarea cumpărării prin adresa înregistrată la Municipiul Ploiești sub nr. 9752/02.06.2025;

Având în vedere prevederile art. 13, alin. (2) din Legea nr. 550/2002 privind vânzarea spațiilor comerciale proprietate privată a statului și a celor de prestări servicii, aflate în administrarea consiliilor județene sau a consiliilor locale, precum și a celor din patrimoniul regiilor autonome de interes local, republicată, cu modificările și completările ulterioare coroborat cu prevederile art. 4, alin. (3) din Hotărârea nr. 1341/2002 pentru aprobarea Normelor metodologice de aplicare a Legii nr. 550/2002 privind vânzarea spațiilor comerciale proprietate privată a statului și a celor de prestări servicii, aflate în administrarea consiliilor județene sau a consiliilor locale, precum și a celor aflate în patrimoniu regiilor de interes local;

În temeiul art. 196, alin. (1), lit. a) din Ordonanța de urgență a Guvernului nr.57/2019 privind Codul administrativ, modificată și completată;

HOTĂRĂȘTE:

Art. 1 Însușește raportul de evaluare nr. A.E.C. 459/22.11.2021 întocmit de către A.E.C. CONSULTING S.R.L. pentru terenul ce aparține domeniului privat al municipiului Ploiești în suprafață de 277,00 m², situat în Ploiești, str. Trotuș, nr. 2, (Complex Cina),

număr cadastral 146433, Carte Funciară nr. 146433, conform anexei nr.1 ce face parte integrantă din prezenta hotărâre.

Art. 2 Stabilește valoarea terenului situat în Ploiești, str. Trotuș, nr. 2 (Complex Cina), ce face obiectul înstrăinării prin vânzare, la suma de 233.030,00 lei, la care se adaugă cota legală de T.V.A.

Art. 3 Aprobă vânzarea către S.C. Pram Maya S.R.L., a terenului în suprafață de 277,00 m², ce aparține domeniului privat al municipiului Ploiești, situat în Ploiești, str.Trotuș, nr. 2 (Complex Cina), număr cadastral 146433, Carte Funciară 146433, în următoarele condiții:

a) achitarea integrală de către S.C. Pram Maya S.R.L. a contravalorii terenului sus menționat, în sumă de 233.030,00 lei, la care se adaugă cota legală de T.V.A., până la perfectarea contractului de vânzare – cumpărare. Suma va fi achitată în maxim 60 de zile de la primirea notificării privind adoptarea prezentei hotărâri.

b) contractul de vânzare – cumpărare ce are ca obiect terenul sus menționat să fie încheiat în termen de maxim 60 de zile de la dovada efectuării plății.

c) S.C. Pram Maya S.R.L. are obligația de a suporta cheltuielile aferente efectuării raportului de evaluare până la data perfectării contractului și cele ocazionate cu perfectarea contractului de vânzare – cumpărare.

Art. 4 În cazul nerespectării condițiilor prevăzute la Art.3, contractul de vânzare – cumpărare nu se va încheia și prevederile prezentei hotărâri își încetează aplicabilitatea.

Art. 5 Direcția Gestiune Patrimoniu, Direcția Economică și Direcția Administrație Publică, Juridic-Contecios, Achiziții Publice, Contracte vor aduce la îndeplinire prevederile prezentei hotărâri.

Art. 6 Direcția Administrație Publică, Juridic-Contecios, Achiziții Publice, Contracte va aduce la cunoștință publică prevederile prezentei hotărâri.


Data în Ploiești, astăzi, 28 iulie 2025

**PREȘEDINTE DE ȘEDINȚĂ,
Gheorghe SÎRBU-SIMION**

**Contrasemnează:
SECRETAR GENERAL,
Laurențiu DIȚU**



A.E.C. CONSULTING S.R.L.
office: Bacău, str. Pictor Th. Aman, nr. 94, et. 5,
J04/491/2007, CUI 21331864, Tel. 0722 - 699.049, Fax: 0334-405.447
www.aecconsulting.ro, mail: office@aecconsulting.ro
MEMBRU CORPORATIV ANEVAR - 0581



Nr. A.E.C. 459 / 22.11.2021



RAPORT DE EVALUARE

TEREN INTRAVILAN, N.C. 146433, C.F. 146433, S = 277,00 mp

PLOIESTI, STR. TROTUS, NR. 2, JUD. PRAHOVA

DIN DOMENIUL PRIVAT AL U.A.T. PLOIESTI, JUDETUL PRAHOVA

PROPRIETAR: U.A.T. PLOIESTI

CLIENT: U.A.T. PLOIESTI

UTILIZATOR DESEMENAT: U.A.T. PLOIESTI

Acest raport de evaluare este confidential atât pentru client cât și pentru evaluator și este valabil numai pentru scopul menționat în cadrul capitolului I; evaluatorul nu-și asuma nici o responsabilitate dacă acesta este transmis altei persoane, fie pentru scopul declarat, sau pentru oricare alt scop.



NOIEMBRIE 2021

office: Bacău, str. Pictor Th. Aman, nr. 94C, et. 5, cam. 8, jud. Bacău
tel./fax 0334 - 405.447, 0722 - 699.049, e-mail: dorin.arbanas@aecconsulting.ro



Catre,

U.A.T. PLOIESTI

Ca urmare a solicitarii dumneavoastra, vă transmitem anexat Raportul de evaluare detaliat al unui lot de teren sub o constructie cu N.C. 146433, înscris în C.F. 146433, în suprafața totală de 277,00 mp, amplasat în intravilanul Mun. Ploiesti, Str. Trotus, nr. 2, jud. Prahova, aparținând domeniului privat al instituției dumneavoastra.

Scopul evaluării este estimarea valorii de piață a activului imobilizat menționat mai sus, aparținând domeniului privat al Mun. Ploiesti, în vederea vânzării prin licitație publică sau negociere directă.

Conform solicitării clientului, ce are calitatea și de utilizator desemnat/propietar, am procedat la analiza documentelor care ne-au fost puse la dispoziție, inspectarea terenului, prelucrarea datelor și a informațiilor rezultate din sursele de informare oficiale precum și din cercetarea de piață efectuată.

Inspekția pe teren, actualizarea și documentarea informării cu date de piață precum și întocmirea prezentului raport de evaluare, s-au desfășurat în data de 27.10.2021.

Data de referință pentru care sunt valabile toate calculele, analizele și estimările efectuate este 27.10.2021.

Prezenta scrisoare este însoțită de un raport de evaluare al activului imobilizat aparținând domeniului privat al instituției dumneavoastra. Raportul este întocmit în conformitate cu cerințele Standardelor de Evaluare a Bunurilor ANEVAR, ediția 2020, utilizând abordările și metodologia de lucru recomandate de ANEVAR.

A.E.C. CONSULTING S.R.L.
MEMBRU CORPORATIV ANEVAR

Ec. Dorin Arbanas - Mocanu – Evaluator autorizat, membru titular ANEVAR
Director general



SINTEZA EVALUARII

A.E.C. Consulting S.R.L., membru corporativ ANEVAR, nr. autorizatie 0581.

Evaluator autorizat: Arbănaș – Mocanu Vasilică – Dorin, Membru titular ANEVAR, specializari EI, EPI, EBM, Legitimatie si parafa: Nr. 10283/valabila 2021.

Clientul evaluarii: U.A.T. PLOIESTI, jud. Prahova

Proprietar: U.A.T. PLOIESTI, jud. Prahova

Utilizatorul desemnat: U.A.T. PLOIESTI, jud. Prahova

Subiectul evaluat: Teren sub o constructie, cu N.C. 146433, inscris in C.F. 146433, in suprafata totala de 277,00 mp, amplasat intravilanul Mun. Ploiesti, pe Str. Trotus, nr. 2, jud. Prahova, apartinand domeniului privat al U.A.T. Ploiesti.

Scopul evaluarii: Estimarea valorii de piata a activului imobilizat mentionat mai sus, aparținând domeniului privat al Mun. Ploiesti, in vederea vanzarii prin licitatie publica sau negociere directa.

Data evaluarii: 27.10.2021

Curs valutar BNR la data evaluarii: 4,9486 lei/euro

Situatia proprietatii la data evaluari:

Evaluatorul a procedat la inspectarea directa a activului imobilizat ce face obiectul prezentului raport de evaluare. Datele si informatiile respective au fost sintetizate in cadrul cap. 2 si 3 si utilizate pentru efectuarea unei evaluari corecte.

Ipozezele si ipotezele speciale avute in vedere la evaluare sunt prezentate explicit in cadrul cap. 1, pct. 1.9. De asemenea, la elaborarea raportului, s-au avut in vedere standardele, normele si recomandarile Asociatiei Nationale a Evaluatorilor Autorizati din Romania - ANEVAR.

Astfel ca, in opinia evaluatorului, valoarea de piata a activului supus evaluarii, ce apartine domeniului privat al U.A.T. Ploiesti, jud. Prahova, la data de 27.10.2021, estimata prin metodele de evaluare (adevurate) utilizate, este prezentata in detaliu in tabelul anexa si in sinteza in tabelul de mai jos:

Specificatie	Valoare propusa de evaluator	
TEREN INTRAVILAN, N.C. 146433, S = 277,00 mp, Mun. Ploiesti, str. Trotus, nr. 2, jud. Prahova	233.030 lei	47.090 €

Nota 1: Valoarea estimata in urma evaluarii terenului reprezinta valoarea de piata si poate constitui baza in vederea vanzarii prin licitatie publica sau negociere directa.

Nota 2: Valoarea prezentata ca opinie in prezentul raport de evaluare **nu include TVA**.

Nota 3: Evaluarea este o opinie asupra unei valori.

Notă 4: Valoarea estimata este valabila la data evaluarii, in ipotezele si ipotezele speciale, cuprinse la cap. 1 punctul 1.8. al prezentului raport, urmând a fi corectată ori de câte ori piața o cere.

Acest raport de evaluare este destinat numai pentru scopul propus si numai pentru uzul utilizatorului desemnat. Orice imprecizie rezultata din analiza raportului va trebui sa fie transmisa evaluatorului astfel ca, daca este necesar, lucrarea sa fie completata inainte de a fi utilizata. Evaluatorul considera lucrarea ca fiind obiectiva si corecta.

Prezenta lucrare are caracter confidential atat pentru client cat si pentru evaluator.

A.E.C. CONSULTING S.R.L.
MEMBRU CORPORATIV ANEVAR

Ec. Dorin Arbanas - Mocanu – Evaluator autorizat, membru titlu ANEVAR
Director general



DECLARATIE DE CONFORMITATE

A.E.C. CONSULTING S.R.L., prin Evaluator autorizat, ec. Dorin Arbanas - Mocanu, in calitate de Director general, declara ca evaluarea a fost facuta in concordanta cu Standardele de Evaluare a Bunurilor ANEVAR - editia 2020 si confirma ca:

- prezentarea faptelor din raport sunt reale, corecte si reflecta cele mai pertinente cunostinte ale evaluatorului.
- analizele si concluziile sunt limitate numai la ipotezele si ipotezele speciale prezentate in acest raport.
- evaluatorul nu are niciun interes actual sau de perspectiva in activul ce face obiectul acestui raport, nu are niciun interes personal si nu este partinitor fata de vreuna din partile implicate; el ofera o evaluare obiectiva si impartiala.
- dupa cunostintele evaluatorului, informatiile raportate sunt adevarate si bazate pe fapte reale si au fost verificate in limita posibilitatilor;
- remunerarea evaluatorului nu se face in functie de exprimarea unei valori prestabilite sau care ar favoriza dorinta clientului de obtinere a unui rezultat dorit sau de aparitia unui eveniment ulterior.
- acest raport de evaluare nu se bazeaza pe solicitarea obtinerii unei valori minime/maxime, solicitare venita din partea utilizatorului desemnat sau a altor persoane care au interese legate de utilizatorul desemnat.
- in deplina cunostinta de cauza, analizele, opiniile si concluziile exprimate au fost realizate in conformitate cu cerintele Standardele de Evaluare a Bunurilor ANEVAR - editia 2020 si cu cerintele Codului de etica al profesiei de evaluator autorizat.
- prezentul raport poate fi experizat si verificat, in conformitate cu Standardul de evaluare SEV 400 – Verificarea evaluarii.
- evaluatorul este membru titular ANEVAR si a indeplinit programul de pregatire profesionala continua;
- evaluatorul certifica faptul ca este competent sa efectueze acest raport de evaluare. Evaluatorul nu a primit asistenta profesionala semnificativa din partea niciunei persoane;
- evaluatorul a efectuat o inspectie personala a proprietatii.

A.E.C. CONSULTING S.R.L.
MEMBRU CORPORATIV ANEVAR

Ec. Dorin Arbanas - Mocanu – Evaluator autorizat, membru titular ANEVAR
Director general



1.1. Identificarea și competența evaluatorului: Raportul de evaluare a fost întocmit de către A.E.C. Consulting S.R.L., membru corporativ ANEVAR, nr. autorizatie 0581, prin Arbănaș – Mocanu Vasilică – Dorin, Membru titular ANEVAR, specializari EI, EPI, EBM, Legitimatie și parafa: Nr. 10283/valabila 2021

1.2. Client: U.A.T. PLOIESTI, JUD. PRAHOVA

1.3. Utilizator desemnat: U.A.T. PLOIESTI, JUD. PRAHOVA

Evaluatorul nu-si asuma raspunderea decat fata de client si fata de utilizatorul lucrarii.

1.4. Obiectul evaluării

Obiectul lucrării îl constituie un teren intravilan, cu N.C. 146433, înscris în C.F. 146433, în suprafața totală de 277,00 mp, reprezentând teren sub o construcție, amplasat în Ploiesti, str. Trotus, nr. 2, jud. Prahova, aparținând domeniului privat al U.A.T. Ploiesti.

1.5. Scopul evaluării

Scopul evaluării este estimarea valorii de piață a activului imobilizat menționat mai sus, aparținând domeniului privat al Mun. Ploiesti, în vederea vânzării prin licitație publică sau negociere directă. Prezenta lucrare nu va fi utilizată în afara contextului sau pentru alte scopuri decât cel declarat.

1.6. Definierea valorii și data estimării

Evaluarea este un proces de estimare a valorii unui bun la un moment dat. Valoarea reflectă rezultatul unor aprecieri făcute pe baza mai multor criterii de comparație, ea exprimând de fapt valoarea de întrebuințare și cea de schimb în contextul general al pieței.

- Conform SEV 100 – Cadrul general (IVS Cadrul general): „**Valoarea de piață** este suma estimată pentru care un activ sau o datorie ar putea fi schimbat(a) la data evaluării, între un cumpărător hotărât și un vânzător hotărât, într-o tranzacție nepartinitoare, după un marketing adecvat și în care partile au acționat fiecare în cunoștința de cauză, prudent și fără constrângere.”

Această valoare, de regulă, datorită volatilității condițiilor de piață, are valabilitate limitată la data evaluării și nu va putea fi atinsă în cazul unei eventuale incapacități de plată viitoare când, atât condițiile pieței cât și situațiile de vânzare ar putea diferi față de acest moment. De asemenea, raportul de evaluare este valabil în condițiile economice, fiscale, juridice și politice de la data întocmirii sale. Dacă aceste condiții se vor modifica, concluziile acestui raport își pot pierde valabilitatea.

Data estimării valorii este 27.10.2021.

1.7. Modul de exprimare a valorii

Valoarea este raportată în lei, în condițiile unei plăți integrale cash.

Pentru elementele de calcul ce au la bază estimări în valută, s-a utilizat cursul valutar BNR, valabil la data de 27.10.2021, respectiv: 1 euro = 4,9486 lei/euro.

1.8. Drepturile de proprietate evaluate

Dreptul de proprietate este acel drept real care permite titularului sau de a stăpâni bunul, de a-l folosi, de a-l culege foloasele materiale și de a dispune de el în mod exclusiv și perpetuu cu respectarea dispozițiilor legale.

Conform declarației proprietarilor, dreptul de proprietate asupra activului menționat mai sus, este deplin și aparține U.A.T. Ploiesti. Dreptul de proprietate se consideră a fi deplin, acesta conferindu-i titularului sau toate cele trei atribute: posesia – de a stăpâni, folosința – de a-l folosi și de a-i culege foloasele materiale, dispoziția – de a dispune de bun.

Din informațiile date de client, nu există niciuna dintre cele trei limitări ale exercitării dreptului de proprietate: legale, judiciare și convenționale. În cazul de față, forma de proprietate este completă, respectiv proprietatea deplină, adică negrevată de alte cote de participare sau de moștenire, fiind supusă numai limitărilor care corespund celor patru atribuții fundamentale ale statului, respectiv obligației legale de a plăti impozite, de a fi expropriată, de a respecta ordinea de drept și de reversiune (dreptul succesoral al statului).

Pentru stabilirea dreptului de proprietate asupra activului ce face obiectul raportului de evaluare, expertului evaluator i-au fost puse la dispoziție de către client, care este și proprietar, următoarele documente:

- HCL 491/23.12.2020 și Anexa 5 la HCL 491/2020;
- Extrasul de C.F. nr cerere 40775/19.05.2020.

Expertul evaluator nu a avut la dispoziție alte documente care să ateste dreptul de proprietate asupra proprietății imobiliare supusă evaluării. Evaluatorul declară că nu i-au fost puse la dispoziție documente în original pentru proprietatea evaluată. Având în vedere cele menționate mai sus, evaluatorul nu își asumă nici o responsabilitate privind descrierea situației juridice sau a veridicității actelor de proprietate. Se presupune că actele de proprietate sunt valabile.



- previziunile, proiectiile si estimarile continute aici se bazeaza pe conditiile curente de pe piata, pe factorii cererii si ai ofertei anticipate pe termen scurt si pe o economie stabila in timp. Aceste previziuni sunt prin urmare, supuse schimbarii conditiilor viitoare.

Ipoteze speciale

- identificarea juridica a proprietatii evaluate s-a realizat pe baza documentelor puse la dispozitie de proprietar;
- Evaluatorul nu are cunostinta despre existenta vreunei restrictii privind construirea pe acest teren, de retele de utilitati existe pe teren sau alte restrictii. Evaluarea s-a facut in ipoteza in care terenul este liber pentru construire;
- documentele prezentate sunt considerate veridice fara ca evaluatorul sa poata certifica exactitatea lor, anexarea lor la raportul de evaluare avand doar scop informativ;
- evaluatorul nu isi asuma raspunderea pentru eventualele modificari ale dreptului de proprietate sau ale elementelor inscrite in documente de la data emiterii acestora sau de la data inspectiei si pana la data evaluarii;
- evaluatorul nu isi asuma nicio responsabilitate, in nicio circumstanta pentru eventualele informatii eronate, false sau incomplete puse la dispozitie de catre proprietar/utilizatorul desemnat;
- raportul de evaluare este valabil in conditii economice, fiscale, juridice si politice de la data intocmirii sale. Daca aceste conditii se vor modifica, concluziile acestui raport isi pot pierde valabilitatea.
- evaluarea dreptului de utilizare si a dreptului de proprietate al U.A.T. Ploiesti asupra bunului subiect s-a facut in ipoteza ca dreptul de proprietate asupra acestuia apartine in totalitate U.A.T. Ploiesti.

1.10. Declararea conformitatii cu SEV

Evaluarea s-a realizat in concordanta cu prevederile Standardelor de evaluare a bunurilor – ANEVAR – editia 2020:

- SEV 100 – Cadrul general;
- SEV 101 – Termenii de referinta ai evaluarii;
- SEV 102 – Implementare;
- SEV 103 – Raportarea evaluarii;
- SEV 104 – Tipuri ale valorii;
- SEV 105 – Abordari si metode de evaluare
- SEV 230 – Drepturi asupra proprietatii imobiliare;
- SEV 300 – Evaluari pentru raportarea financiara;
- IVS 300 – Anexa – Evaluarea imobilizarilor corporale din sectorul privat;
- GEV 630 – Evaluarea bunurilor imobile.

1.11. Natura si surselor informatiilor pe care se bazeaza evaluarea

1.11.1. Informatii primite de la proprietar/client

Informatii certe:

- elemente si date de identificare ale proprietatii evaluate – adresa, delimitare fizica pe teren;
- datele necesare pentru verificarea dreptului asupra proprietatii evaluate – acte de intrare in posesie, alte documente (suprafetele pentru teren au fost preluate din respectivele documente);
- scopul evaluarii.

Responsabilitatea pentru aceste informatii revin integral proprietarului/clientului.

Informatii pe care se bazeaza concluzia asupra valorii sunt tranzactii cu proprietati imobiliare similare sau oferte ale site-urilor de specialitate si agentiilor imobiliare. Aceste informatii au fost asumate de Evaluator in urma compararii cu cele rezultate din cercetarea pietei. Pentru diferentele majore constatate au fost aplicate ajustari.

1.11.2. Informatii colectate de evaluator

- datele descriptive referitoare la proprietatea evaluata;
- informatii despre vecinatati, despre zona si localitate;
- date privind piata imobiliara locala, incluzand elemente deja existente in baza de date a evaluatorului, actualizate cu informatii de la participanti pe piata specifica si din mass-media de specialitate.

Evaluatorul a utilizat in estimarea valorii numai informatiile si documentele pe care le-a avut la dispozitie, existand posibilitatea existentei si a altor informatii sau documente de care evaluatorul sa nu aiba cunostinta.

Evaluatorul a obtinut informatii, opinii, estimari din surse considerate a fi corecte si de incredere, dar nu se asuma nicio responsabilitate in cazul in care acestea s-ar dovedi a fi incorecte.



1.12. Clauzele de neprivatare si responsabilitatea catre terti

Raportul de evaluare este confidential pentru expertul evaluator si pentru clientul declarat si nicio responsabilitate referitoare la raport nu poate fi acceptata de evaluator fata de o terta persoana. Raportul de evaluare nu poate fi publicat integral sau partial si nici inclus intr-un document destinat publicarii fara acordul scris si prealabil al expertului, cu specificarea formei si contextului in care acesta va apare. Publicarea oricarei referinte sau valori incluse in acest raport de evaluare sau a numelui si afilierei profesionale a expertului evaluator, nu este permisa fara aprobarea scrisa a acestuia.

CAPITOLUL 2. PREZENTAREA DATELOR

2.1. Procedura de evaluare si etapele misiunii de evaluare

Baza evaluarii realizate in prezentul raport este valoarea de piata asa cum a fost ea definita mai sus.

Etapele misiunii de evaluare parcurse in vederea indeplinirii misiunii de evaluare si pentru estimarea acestor valori au fost urmatoarele:

- documentarea pe baza unei liste de informatii solicitate clientului/proprietarului;
- inspectia proprietatii imobiliare si efectuarea de fotografii;
- stabilirea ipotezelor si ipotezelor speciale care au stat la baza elaborarii raportului;
- selectarea tipului de valoare estimata in prezentul raport;
- analiza tuturor informatiilor culese si interpretarea rezultatelor din punct de vedere al evaluarii;
- obtinerea de informatii asupra valorilor de tranzactionare sau oferta a proprietatilor imobiliare similare si a nivelului chiriilor/redeventelor;
- aplicarea metodei de evaluare considerata oportuna pentru estimarea valorii si fundamentarea opiniei finale a evaluatorului;
- analiza valorilor obtinute prin rationament profesional si prin prisma criteriilor de adecvare a metodelor, preciziei, cantitatii si calitatii informatiilor utilizate;
- estimarea valorii de piata in urma aplicarii abordarii considerata adecvata.

Procedura de evaluare este conforma cu standardele, recomandarile si metodologia de lucru adoptate de catre ANEVAR.

2.2. Identificarea proprietății, descriere juridică

Proprietatea ce face obiectul prezentului raport de evaluare este un terenul intravilan cu N.C. 146433, inregistrat C.F. 146433, in suprafata totala de 277,00 mp, reprezentand un teren sub o constructie amplasat in Ploiesti, Str. Trotus, nr. 2, jud. Prahova, apartinand domeniului privat al U.A.T. Ploiesti.

Utilizatorul desemnat al lucrarii a prezentat, drept documente necesare evaluarii:

- HCL 491/23.12.2020 si Anexa 5 la HCL 491/2020;
- Extrasul de C.F. nr cerere 40775/19.05.2020.

Conform Extrasului de Carte Funciara emis in data de 19.05.2020 cu nr. cerere 40775, proprietatea imobiliara cu nr. cadastral 146433 din Ploiesti, jud. Prahova, are intabulat un drept de folosinta. Evaluatorul nu are calitatea juridica de a certifica corectitudinea, din punct de vedere legal, a actelor mentionate si nici a dreptului deplin de proprietate asupra proprietatii evaluate. A fost evaluat intregul drept de proprietate apartinand U.A.T. Ploiesti care se presupune ca au intregul drept de proprietate: posesie, folosinta si dispozitie asupra proprietatii imobiliare.

2.3. Aspecte economico - sociale

Municipiul Ploiesti, resedinta judetului Prahova, este situat la 60 km de Bucuresti, pe coordonatele geografice de exceptie, aria sa fiind strabatuta de meridianul de 26 grade, ce imparte continentul european in aproximativ doua parti egale, iar partea de nord intanzandu-se pana aproape de paralela de 45 de grade, elemente ce determina aspectul temperat-continental al climei. Localitatile cu care se invecineaza: la nord - orasul Baicoi si comuna Blejoi, la sud - comunele Barcanesti si Brazii, la est - comunele Bucov si Berceni, la vest - satul Negoiesti si comuna Targosorul Vechi. Aspectul solului si subsolului este determinat de asezarea sa pe structurile vechiului con de dejectie al raului Prahova. Ploiestiul se gaseste in apropierea marii regiuni viticole Dealu Mare - Valea Calugareasca si are acces direct la Valea Prahovei, cea mai importanta zona de turism montan din Romania. Este, de asemenea, un important nod de drumuri si cai ferate care il leaga de orasele Bucuresti, Brasov, Buzau, Targoviste, Urziceni, Valenii de Munte, Slanic. Municipiul Ploiesti este capitala judetului Prahova, judetul cu cea mai mare populatie din Romania (aproape 900.000 locuitori) care traiesc in 100 de localitati.

Judetul este cel mai urbanizat din tara, avand doua municipii si 12 orase, cu un grad mare de industrializare si diversificare a activitatii.



Pe langa industria petroliera (cercetare geologica, foraj, extractie, rafinare) si utilaj petrolier, mai sunt intreprinderi de mecanica fina, chimice, anvelope si produse din cauciuc, tehnica militara, turism (Valea Prahovei), industrie alimentara, industrie usoara si agricultura. In judet se afla una din podgoriile importante ale tarii (Dealul Mare) precum si Institutul National al Viei si Vinului. În județul Prahova sunt operaționali 15.660 agenți economici, reprezentând circa 32% din numărul unităților active ale Regiunii Sud Muntenia și cca. 3,3% din totalul unităților din România. În ceea ce privește distribuția întreprinderilor pe clase de mărime, în județul Prahova, sunt predominante microîntreprinderile (0-9 salariați), deținând o pondere de 85,8% din numărul total al unităților active. Întreprinderile mici și mijlocii reprezintă 13,6%, iar cele mari (peste 250 de salariați) doar 0,6%. Structura economică a județului Prahova este caracterizată de dominarea industriei. Complexă și diversificată, industria este reprezentată prin toate ramurile ei însă ponderea cea mai mare în producția industrială o deține ramura prelucrării țigăiului, urmată de cea a industriei alimentare, a băuturilor și tutunului, mașini și echipamente, chimică și prelucrarea cauciucului, extractivă, textile și produse textile, metalurgie, construcții metalice și produse din metal (exclusiv mașini, utilaje și instalații), prelucrarea lemnului (inclusiv mobilier), alte produse din minerale nemetalice, celuloză, hârtie, carton și poligrafie și alte activități industriale. Poziționarea județului în vecinătatea municipiului București și ponderea ridicată a personalului calificat au determinat unele companii străine să realizeze investiții în condiții avantajoase. Datorită politicii coerente de atragere a capitalului străin pe teritoriul județului își desfășoară activitatea firme precum: UNILEVER, TIMKEN, COCA COLA, UPC, MOL, LUKOIL, OMV, LA FESTA, INTERBREWEFES BREWERY, BRITISH AMERICAN TOBACCO, CRAMELE PRAHOVA HALEWOOD, YAZAKI, JOHNSON CONTROLS, S.C. CALSONIC KANSEI ROMANIA S.R.L etc.. De asemenea, pentru a corespunde celor mai înalte cerințe ale comerțului modern și standardelor europene de comercializare și expunere, și-au consolidat prezența marile magazine comerciale de tip hipermarket: METRO CASH&CARRY, PRAKTIKER, CARREFOUR, BRICOSTORE, SELGROS, KAUFLAND, INTERHOME de tip supermarket: BILLA, INTERREX, PROFI, PENNY și de tip mall: WINMARKT și PRIMĂVARA.

Județul Prahova este situat într-o zonă în care legumicultura, pomicultura, viticultura și zootehnia reprezintă activități economice importante. Obiectivul fundamental care stă la baza desfășurării activității în agricultură îl reprezintă redresarea și asigurarea condițiilor pentru relansarea agriculturii, în concordanță cu potențialul natural, economic și uman de care dispune județul Prahova, în scopul asigurării securității alimentare a populației și crearea disponibilului pentru export.

Deoarece Ploieștiul era principalul producător de petrol al țării, în România el a căpătat porecla de „Capitala aurului negru” sau „Orașul aurului negru”. Deși în prezent cantitatea de țigăi extras în zonă scade continuu, cele patru rafinării prelucrează cantități însemnate provenind din importuri, produsele rafinate fiind transportate prin conducte spre București, Constanța și Giurgiu.

Orașul a rămas ancorat în această industrie, cu preponderență în industria extractivă de prelucrare a țigăiului și industrii legate de această ramură (construcții de mașini, echipamente electrice, întreținere, etc.). În raport cu cifra de afaceri această ramură a industriei ocupă primul loc cu 39,6 % și este urmată la mare distanță cu doar 17,7 % de industria alimentară a băuturilor și a tutunului și cu 14,5 % energia electrică și termică, gaze și apă. Urmează apoi industria de mașini și echipamente, industria construcțiilor metalice și a produselor din metal, industria chimică și a fibrelor sintetice și artificiale, industria de prelucrare a cauciucurilor și a maselor plastice, industria lemnului și a produselor din lemn, celulozei, hârtiei și cartonului, industria altor produse din minerale nemetalice, industria mobilei, industria mijloacelor de transport, industria pielăriei și încălțămintei, industria metalurgică, edituri, tipărirea, reproducerea înregistrărilor pe suport și industria textilă și a produselor textile.

In concluzie la 60 de kilometri de București găsești un oraș care se poate lăuda cu una dintre piețele imobiliare secundare cu potențial mare din sudul țării. Marele său atu s-a dovedit a fi de-a lungul anilor poziționarea geografică ce a dus la dezvoltarea unui nod de transport important la nivelul său. Are deschidere atât către regiunea Moldovei, cât și către Transilvania. Nu doar că ajungi de aici în centrul Bucureștiului în mai puțin de o oră și jumătate, dar faci doar trei ore până la vama Ruse și ai acces direct la unul dintre cele mai ambițioase proiecte de infrastructură rutieră în construcție, care își propune să lege Capitala cu punctul de frontieră Borș. Toate acestea au cântărit greu în fața investitorilor din sectorul industrial și logistic, dar și-au adus aportul și la dezvoltarea mai multor zone de pe piața imobiliară locală. În ultimii ani, Ploieștiul s-a extins continuu pe segmentul rezidențial nou, dar a atras și investiții semnificative pe zona de retail.

2.4. Descrierea proprietatii si a zonelor de amplasare

Terenul ce face obiectul evaluării este situat în zona semicentrală a municipiului Ploiești, pe str. Trotus, nr. 2, jud. Prahova, în Cartierul Andrei Muresan a Mun. Ploiești. Terenul supus evaluării reprezintă un teren sub o construcție aparținând unui imobil în suprafața totală de 277,00 mp.

Zona are caracter preponderent rezidențial și comercial. Accesul pe proprietate se face din str. Trotus, strada cu un sistem rutier asfaltat cu o bandă de mers pe sens.



Zona este populată, locuitorii fiind, în general persoane cu venituri medii. Atât traficul pietonal cât și cel rutier au un grad de intensitate ridicat.

Artere importante de circulație în apropiere:

- Auto – str. Mos Ion Roata, Intrarea Tarnava;
- Calitatea rețelilor de transport: asfalt.

Caracterul edilitar al zonei:

- Imobile rezidențiale și comerciale.
- În zona se afla:
 - Rețea de transport în comun în apropiere, cu mijloace de transport suficiente;
 - Unități comerciale în apropiere: magazine suficiente, bine aprovizionate cu marfuri de calitate, cu supermarket-uri;
 - Unități de învățământ;
 - Unități medicale;
 - Institutii de cult;
 - Cu sedii de bănci;
 - Parcuri;
 - Muzeu;

Terenul dispune de toate utilitățile edilitare zonei:

- Rețea urbană de energie electrică
- Rețea urbană de apă
- Rețea urbană de gaze
- Rețea urbană de canalizare
- Rețea urbană de telefonie, cablu și internet

Concluzie:

Zona de referință semicentrală. Amplasare bună. Dotări și rețele edilitare bune. Poluare redusă. Ambient civilizat.

2.4.1. Harti relevante




2.5. Descrierea terenului

Terenul subiect, N.C. 146433, C.F. 146433, in suprafata totala de 277,00 mp, face parte din obiectul proprietății al U.A.T. Ploiesti este plan și are o forma regulata. Acesta dispune de utilitatile zonei, respectiv energie electrica, apa, canalizare, gaz metan, reprezentand un teren sub o constructie a unui imobil situat pe str. Trotus. Accesul la proprietatea subiect evaluata se realizeaza pe latura sudica direct din Str. Trotus, strada asfaltata.

GALERIE FOTO

TEREN, INTRAVILAN, STR. TROTUS, NR. 2, N.C. 146433, C.F. 146433, S = 277,00 mp



2.6. Analiza pieței

2.6.1. Fapte curente

Terenurile au fost considerate dintotdeauna o investiție care nu are cum să fie altfel decât profitabilă, pe termen lung. Dincolo de dezechilibrele economice, de fluctuațiile de preț, apetitul de achiziție și dezvoltare rămâne. Astfel, un teren strategic poziționat poate să fie vândut avantajos, cu puțină răbdare. Terenurile au chiar un avantaj în plus, fiind unul dintre segmentele care și-au revenit cel mai repede după prăbușirea pieței imobiliare. Investițiile în terenuri sunt cunoscute, în toată lumea, drept cel mai sigur plasament în vremuri dificile. Specialiștii vorbesc chiar despre profituri de 800% întoarse în doar câțiva ani. Investitorii, fie ei români sau străini, mici sau mari, par să își fi dat seama de acest lucru. Astfel, prețurile pe acest segment s-au dublat într-o perioadă de câțiva ani, timp în care suprafața disponibilă la vânzare a scăzut până la jumătate.

În privința terenurilor trebuie făcută o distincție clară între terenurile cu destinație agricolă și cele pentru dezvoltări. Tendința înregistrată pe segmentul terenurilor pentru dezvoltare a fost de creștere de creștere, fiind o creștere de aproximativ 6% raportată la ultimele 6 luni ale anului 2017-2020 și respectiv de 12% raportată la 12 luni ale anului 2019. Tendința înregistrată pe segmentul terenurilor cu destinație agricolă a fost de creștere, evoluția la 12 luni fiind de aproximativ 10-12% pentru terenurile comasate în suprafețe mari și de aproximativ 15-20% la nivelul parcelelor individuale.

Potrivit unui studiu realizat de compania de evaluare Darian, în ultimii ani, agricultura a ajuns o miză uriașă pentru fermierii români, dar și pentru cei străini. În aceste condiții, terenurile agricole au început să fie căutate în ciuda faptului că de la începutul anului 2021 acestea s-au scumpit cu aproximativ 50%, înregistrând cea mai spectaculoasă apreciere dintre toate sectoarele pieței imobiliare.

Investitorii străini au, în România, în proprietate sau arendă, aproximativ un milion de hectare de teren arabil, adică circa 10% din totalul disponibil local. Interesul străinilor a explodat odată cu intrarea României în UE, în ultimii șapte ani fiind făcută cea mai mare parte a achizițiilor.

2.6.2. Analiza sectorului imobiliar în Municipiul Ploiesti. Cererea și oferta pieței imobiliare

Pandemia COVID-19 a avut un impact vizibil asupra pieței imobiliare, însă, spre deosebire de episoadele anterioare de criză, nu se așteaptă efecte negative pe scară largă la nivelul sectorului imobiliar. La începutul anului 2020, piața imobiliară rezidențială se afla în faza de expansiune a ciclului. Criza COVID-19 a determinat oprirea acestei evoluții ciclice, piața imobiliară înregistrând contracții ale activității.

Moderarea evoluției ciclice a pieței imobiliare a modificat riscurile asupra stabilității financiare, pe de o parte reducând presiunile de supraapreciere ale prețurilor imobiliare, iar pe de cealaltă parte majorând riscurile de lichiditate și solvabilitate pentru firmele din sectoarele construcții și imobiliar, pe fondul decalajelor dintre ofertă și cerere. Un important factor atenuant, care a limitat impactul negativ al pandemiei COVID-19 asupra pieței imobiliare, a fost posibilitatea de amânare la plată a ratelor pe o perioadă determinată pentru debitorii ce au întâmpinat dificultăți financiare temporare, ca și oferirea de șomaj tehnic pentru angajații ale căror firme și-au suspendat activitatea pe perioada stării de urgență. Interesul pentru achiziția de locuințe a scăzut în perioada stării de urgență, însă s-a redresat începând cu cel de-al doilea trimestru al anului 2020, astfel încât intenția de achiziție s-a situat la un nivel superior celui înregistrat în aceeași perioadă a anului precedent. De la începutul pandemiei, în urmă cu un an, munca de acasă a devenit o normalitate pentru mulți români.

Deciziile companiilor de a generaliza și extinde modul de lucru remote și în viitor a influențat pozitiv intenția de achiziție de case și terenuri pentru construcții, astfel încât distanța față de locul de muncă a devenit un factor mai puțin important în achiziție. În județele Ilfov și Cluj, interesul pentru achiziția de terenuri s-a dublat în ultimul an, în timp ce în București și în municipiul Cluj-Napoca, acesta a crescut cu până la 30%.

Creșteri spectaculoase ale cererii pentru terenuri și case au fost consemnate, în primul trimestru din 2021, și într-o zonă turistică cum este județul Prahova. În ceea ce privește loturile pentru construcții, datele Imobiliare.ro relevă că interesul potențialilor cumpărători era, în ianuarie 2021, cu aproximativ 130% mai ridicat comparativ cu perioada similară a anului anterior. Pe segmentul caselor și vilelor, diferența între cele două puncte de referință era mai redusă, situându-se la aproximativ 70%. Cea mai temperată evoluție a cererii a avut loc pe segmentul apartamentelor: interesul din partea potențialilor cumpărători se situa, la început de an, puțin peste nivelul din ianuarie 2020, dar a coborât ușor sub acesta în lunile februarie și martie.

La 60 de kilometri de București găsești un oraș care se poate lăuda cu una dintre piețele imobiliare secundare cu potențial mare din sudul țării. Marele său atu s-a dovedit a fi de-a lungul anilor poziționarea geografică ce a dus la dezvoltarea unui nod de transport important la nivelul său. Are deschidere atât către regiunea Moldovei, cât și către Transilvania. Nu doar că ajungi de aici în centrul Bucureștiului în mai puțin de o oră și jumătate, dar faci doar trei ore până la vama Ruse și ai acces direct la unul dintre cele mai ambițioase proiecte de infrastructură rutieră în construcție, care își propune să lege Capitala cu punctul de frontieră Borș. Toate acestea au cântărit greu în fața investitorilor din sectorul industrial și logistic, dar și-au adus aportul și la dezvoltarea mai multor zone de pe piața imobiliară locală. În ultimii ani, Ploieștiul s-a extins continuu pe segmentul rezidențial nou, dar a atras și investiții semnificative pe zona de retail. Aproape 650 de locuințe noi se aflau la vânzare în trimestrul al doilea aici, dintre care în jur de 20% erau case și vile, cele mai multe în proiecte aflate în construcție. În total, în proiectele rezidențiale unde cumpărătorii mai găsesc la ora actuală locuințe disponibile, dezvoltatorii promit livrarea a peste 1.500 de locuințe noi, atât în zona de nord a orașului, cât și în cea de vestul și de sud-vest.

Apartamentele cu 3 camere din Ploiești, decomandate, construite în blocuri realizate după 1980, pleacă de la 50.000 de euro (ultimul etaj, zone proaste) în sus. Pentru etajele mai bune (1 sau 2) se cer prețuri cuprinse între 60.000 de euro (apartamente nemodernizate) și 98.000 de euro. Apartamentele de 3 camere, din blocurile nou construite (2016 – prezent) au prețuri cuprinse între 52.000 de euro (ultimul etaj, zone periferice) și 175.000 de euro (bloc tip vilă din anul 2016, finisaje lux, situat pe Bulevardul Independenței).

Un apartament cu 2 camere în Ploiești, care respectă condițiile de mai sus, nu poate fi cumpărat astăzi cu mai puțin de 40.000 de euro și la acest preț găsiți doar la ultimele etaje și în zone mai puțin dezirabile. În zona centrală și în zonele apropiate (Bulevardul Republicii, Cantacuzino, Democrației), un apartament de 2 camere, decomandat, construit după 1980, este evaluat la 50.000 de euro minimum. În blocurile noi, situate în zone bune, un apartament de 2 camere poate ajunge și la 92.000 de euro.

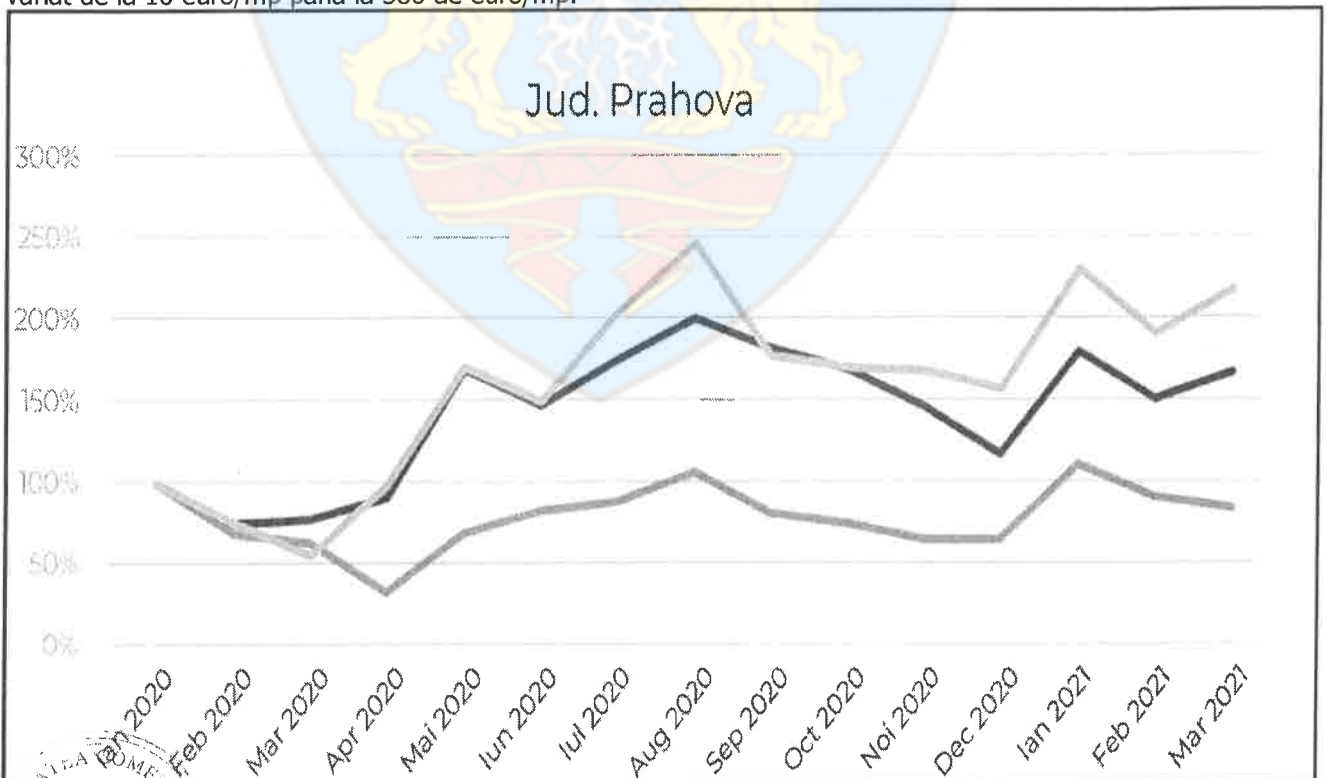
Garsonierele decomandate din Ploiești, aflate în blocuri construite după 1980, pleacă de la 25.000 de euro (zona C) și ajung la 49.000 de euro (bloc nou, zona centrală). Oferta cea mai variată apare, așa cum era de așteptat, în cazul apartamentelor noi cu 2 camere, acestea dispunând, în general, de suprafețe construite cuprinse între 57,5 mp și 92 mp, dar în ansamblurile în construcție există destul de multe opțiuni și pentru cei aflați în căutarea unor garsoniere sau studiouri, unele dispunând de spațiu destul de generos pentru noii proprietari, de până la 66 de mp. În cazul locuințelor cu 3 camere din blocurile noi, suprafețe se încadrează, de cele mai multe ori, între 85 și 135 de mp, iar cele cu 4 camere dispun de 112-134 mp construite, la care se adaugă și spații exterioare destul de mari, sub forma teraselor. Ansamblurile rezidențiale care cuprind case, în principal cu 4 camere, sunt amplasate în zona de nord a orașului. Deși lista facilităților puse de dezvoltatori la dispoziția rezidenților este mai scurtă comparativ cu cea de care se pot bucura proprietarii din noile ansambluri construite în Capitală sau în alte orașe principale din țară, de pe ea nu lipsesc piscinele ultramoderne, acoperite sau exterioare, locurile de joacă pentru copii, parcurile subterane, unele dotate inclusiv cu sistem multiparking, și magazinele. Siguranța este adusă, de asemenea, în prim plan, mai ales că achiziția unei locuințe este pentru români una dintre cele mai mari tranzacții în care sunt implicați pe parcursul vieții.



Astfel, un dezvoltator îi asigură, de exemplu, pe cumpărători că „locuințele sunt proiectate să reziste la un seism de 9 grade pe scara Richter”. Nu trebuie trecut cu vederea nici faptul că dezvoltatori cu proiecte de arhitectură în portofoliu și-au declarat, în ultimul timp, interesul pentru realizarea unor investiții pe piața rezidențială locală. Printre aceștia se numără cei de la Speedweell. Reprezentanții companiei care deține proiectul mixt Record Park din Cluj-Napoca ne-au menționat în luna martie a acestui an că, deși piața din București rămâne prioritară pentru ei, analizează și oportunități în Ploiești, Râmnicu Vâlcea și Galați.

Viitorul segmentului rezidențial local se anunță deja a avea perspective bune. Potrivit unui studiu realizat de SVN România, Ploieștiul, alături de Craiova, Târgu Mureș și Pitești, sunt printre puținele orașe reședință de județ în care se pot preda anual mai mult de 500 de locuințe conform ritmului actual al livrărilor. Cât despre situația prețurilor, datele Analize Imobiliare aferente intervalului aprilie-iunie 2019 arată că deși aici s-a înregistrat al patrulea cel mai semnificativ avans trimestrial, cu 1,5%, acestea se mențin în continuare sub pragul de 1.000 de euro/mp. Merită menționat și faptul că Ploieștiul a înregistrat în T2 2021 una dintre cele mai importante marje anuale de creștere, de aproape 5%, depășind la acest capitol Bucureștiul, dar și Cluj-Napoca. Mergând mai departe și extinzând analiza evoluției locale pe șase luni și incluzând segmentul vechi, observăm că în acest interval s-au scos la vânzare 1.210 apartamente alături de aproape 630 de case, și au fost retrase din piață circa 750 de apartamente și 55 de case. Stocul pus la dispoziția cumpărătorilor a devenit mai variat, numărul apartamentelor vechi și noi, respectiv cel al caselor scoase la vânzare înregistrând un avans cu 20%, respectiv cu 26% față de perioada iulie-decembrie 2018. Tot în același interval de timp, prețul mediu solicitat de proprietarii care au scos la vânzare apartamente în Ploiești a crescut cu 2%, în timp ce casele și vilele s-au ieftinit ușor, ajungând la un preț mediu de 690 de euro/mp. Cele mai ieftine apartamente cu 2 camere situate în clădiri vechi, construite înainte de 2000, au putut fi cumpărate în zonele Nord - Andrei Mureșanu și Vest - 9 Mai - Lămâița - Mărășești - Baraolt, prețul mediu de vânzare menținându-se sub pragul de 40.000 de euro. Cele mai ieftine apartamente noi cu 2 camere au fost scoase la vânzare, cu 50.000 de euro, respectiv 52.000 de euro, în zonele Bulevardul București - Sud - Democrației și Mihai Bravu. Perioada în piață a ajuns de la 3-7 luni în a doua jumătate a lui 2018 la 4-9 luni în prima jumătate a lui 2019 în cazul apartamentelor, respectiv de la 4-10 luni la 5-8 luni în cazul caselor. Unele modificări s-au putut sesiza în ritm semestrial și la nivelul marjei de negociere practicate pe piața din Ploiești, aceasta crescând de la 3% la 5,4% pentru apartamente și de la 5% la aproape 7% în cazul caselor.

Pe piața terenurilor oferta a crescut semnificativ în perioada anilor 2019-2020. Astfel, pe parcursul primului semestru al anului 2021 au fost puse la vânzare 477 de terenuri, în creștere cu aproape 40% față de semestrul anterior. În aceeași perioadă, au fost retrase de la vânzare cu 23% mai puține terenuri. Prețurile solicitate au variat de la 10 euro/mp până la 380 de euro/mp.



În concluzie prețurile cerute pentru proprietățile rezidențiale din România au fost cu 4,6% mai mari în al treilea trimestru față de anul trecut, în scădere de la 7,6% trimestrul anterior, iar prețurile tranzacțiilor au scăzut cu 6,6%, comparativ cu 8,1% în al doilea trimestru. Creșterea medie anuală a prețurilor locuințelor în România a fost de 4,7%. De menționat este faptul că, în primul trimestru al anului în curs, spre sfârșitul căruia au început să se resimtă primele efecte ale pandemiei, prețurile locuințelor nu erau afectate, acestea majorându-se cu 2,7%. De asemenea dată fiind inerția pieței imobiliare, este semnificativ că aceasta a revenit atât de rapid pe o traiectorie (ușor) ascendentă – chiar dacă avansul nu a fost unul de proporții, el rămâne, totuși, sugestiv.

Dintre cele 11 orașe cu peste 200.000 de locuitori analizate, șase au consemnat creșteri ale sumei medii solicitate la vânzarea unui apartament, în vreme ce în alte patru au avut loc scăderi, iar un centru regional a fost caracterizat de o tendință de stagnare. Mai exact, pretențiile vânzătorilor s-au majorat în Craiova (+1,3%, până la 1.170 de euro pe metru pătrat), Iași (+1%, până la 1.070 de euro pe metru pătrat), Ploiești (+1,1%, până la 940 de euro pe metru pătrat), Cluj-Napoca (+0,4%, până la 1.800 de euro pe metru pătrat util), Constanța (+0,3%, până la 1.240 de euro pe metru pătrat) și, respectiv, Brașov (+0,2%, până la 1.200 de euro pe metru pătrat). Tendința de creștere a fost, deci, mai accentuată în orașele cu un nivel mai redus al prețurilor medii (sub 1.200 de euro pe metru pătrat), printre care se numără și Ploiești. Prețul apartamentelor scoase la vânzare în Ploiești va continua să crească, iar chiriile se mențin la un nivel destul de ridicat, în ciuda efectelor generate de pandemia de Covid-19, care a condus, inevitabil, la scăderea veniturilor celor afectați de criză.

Pe piața terenurilor oferta a crescut semnificativ în anul 2021 față de anul 2019. Astfel, pe parcursul primului semestru au fost puse la vânzare 477 de terenuri, în creștere cu aproape 40% față de semestrul anterior. În aceeași perioadă, au fost retrase de la vânzare cu 23% mai puține terenuri. Prețurile solicitate au variat de la 10 euro/mp până la 380 de euro/mp.

Ploieștiul rămâne un oraș cu oportunități atât pe segmentul residential cât și pe cel industrial și logistic, grație deschiderii sale la A3, care permite realizarea unei conexiuni rapide nu doar cu Bucureștiul ci și cu zona portuară din Constanța. La finalizarea lucrărilor de construcții pe tronsoanele autostrăzii, Ploieștiul va dispune, în plus, de legături cu unele dintre marile hub-uri business – Brașov, Cluj-Napoca – și de un nou punct de frontieră, vama Bors. Mai mult, orașul rămâne unul de reală însemnătate în industria petrolieră, aici fiind localizată una dintre cele mai importante rafinării din țară – Petrobrazi.

2.7. Concluzii la analiza cererii, ofertei și echilibrul pieței

Proprietatea evaluată este de tip teren sub o construcție, un supermarket, situat în intravilanul Mun. Ploiești, pe str. Trotus, nr. 2. Aria pieței este una urbană și aparține unei **zone semicentrale** de tip rezidențial, zona intens populată având un grad de construire de peste 85%.

Valorile de piață a imobilelor similare sunt în stagnare (datorită condițiilor actuale ale pieței imobiliare).

- **caracteristici cerere:** redusă, sub nivelul ofertei de proprietăți cu amplasament atractiv și utilizări alternative multiple, din cauza lipsei de lichidități a potențialilor cumpărători, motivată de politica monetară și administrativă a băncii centrale, politica de risc a băncilor și atingerea unei convergențe a prețurilor practicate de dezvoltatorii imobiliari cu putere reală de cumpărare.
- **caracteristici oferta:** mai mare – în comparație cu dimensiunile cererii.
- **echilibru cerere – oferta:** pe piața proprietăților similare celei evaluate fiind influențată de capacitatea actuală, dar și viitoare de absorbție a pieței de bunuri de consum, larg consum și consum îndelungat, deci în funcție de evoluția vânzărilor, la momentul actual considerăm starea pieței imobiliare, pe acest segment, **în stagnare**.
- **tendințe:** o situație volatilă ce poate fi depășită prin factorii care ar putea influența în mod direct stimularea creditării ce constau într-un plan coerent anticriză realizat de Guvern, politica monetară și administrativă a băncii centrale, politica de risc a băncilor și atingerea unei convergențe a prețurilor practicate de dezvoltatorii imobiliari cu putere reală de cumpărare.
- **cotații** oferte de piață la terenuri în zona subiectului: 150,00 ÷ 200,00 euro/mp pentru cele situate în intravilanul localității.

După scăderea consemnată în T2 2020, pe fondul pandemiei, cererea/oferta pentru proprietăți rezidențiale a revenit pe creștere în perioada iulie-septembrie 2020, respectiv primul semestru al anului 2021.

Vânzările rezidențiale și-au revenit după declinul înregistrat în timpul perioadelor de izolare, iar acest lucru poate fi atribuit în mare parte faptului că temerile inițiale s-au diminuat, oamenii revenind la planurile lor pe termen lung, cumpărarea unei locuințe fiind privită ca o investiție pe termen lung și chiar ca un tip defensiv de investiție în contextul anului 2021.

Chiar dacă specialiștii se așteptau ca în acest an sectorul imobiliar să fie afectat serios de pandemia de covid-19, datele oficiale arată că piața imobiliară a rămas stabilă în 2020-2021.

CAPITOLUL 3. ANALIZA DATELOR ȘI CONCLUZIILE

3.1. Cea mai buna utilizare

"Conform standardelor de evaluare SEV 2020, CMBU este definita ca "utilizarea probabila in mod rezonabil si justificata adecvat, a unui teren liber sau a unei proprietati construite, utilizare care trebuie sa fie posibila din punct de vedere fizic, permisa legal, fezabila financiar si din care rezulta cea mai mare valoare a proprietatii imobiliare". Analiza CMBU se realizeaza, de obicei, atat pentru terenul considerat liber cat si pentru proprietatea construita, asa cum se afla ea la momentul evaluarii.

Cea mai bună utilizare a terenului liber sau considerat a fi liber

Pentru a identifica cea mai buna utilizare a terenului considerat liber, am cules de pe piata informatii referitoare la terenuri libere amplasate în loc. Ploiesti, jud. Prahova, zona in care este amplasata proprietatea imobiliara supusa evaluarii. Pe baza analizei de piata efectuate am studiat utilizarile considerate probabile și rezonabile pe baza conformitatii cu cele 4 criterii ale celei mai bune utilizări a terenului considerat liber, ținând cont în același timp de specificul zonei și caracteristicile terenului (formă și dimensiuni).

În vederea stabilirii celei mai bune utilizări, am analizat utilizările posibile ale proprietăților, după cum urmează:

Utilizare analizata	Criterii CMBU			
	Permisă legal	Posibilă fizic	Fezabilă financiar	Maximum productiva
Industrială	nu	nu	nu	nu
Comercială	da	da	nu	nu
Rezidentială	da	da	da	da

Astfel, cea mai bună utilizare a terenului considerat liber este **rezidentială**.

3.2. Modul de abordare a valorii

Pentru estimarea valorii terenului supus evaluarii s-a utilizat abordarea prin piata.

3.2.1. Abordarea prin piata

Abordarea prin piata presupune ca proprietatea evaluata este comparata cu proprietati similare care s-au vândut recent sau pentru care se cunosc preturi de cotation sau oferte de pret; sunt folosite date despre proprietati comparabile, iar comparatiile sunt realizate pentru a demonstra pretul probabil cu care s-ar vinde proprietatea daca ar fi oferita de piata. Prin aceasta metoda preturile si acele informatii referitoare la proprietati similare sunt analizate, comparate si corectate in functie de asemanari si deosebiri.

Ca elemente de comparatie sunt utilizate urmatoarele:


- drepturile de proprietate;
- conditiile de finantare;
- conditiile de vanzare;
- conditiile impuse de piata;
- amplasament / locatie;
- suprafata;
- tipul terenului (intravilan/ extravilan);
- restrictii de construire;
- forma terenului;
- utilitati;
- acces.


Pentru estimarea valorii de piata a terenurilor ce fac obiectul evaluarii, s-au identificat trei proprietati similare cu urmatoarele caracteristici:

COMPARABILA 1: Teren intravilan cu constructii, situat in Mun. Ploiesti, zona ANDREI MURESAN, jud. Prahova, in suprafata de 255,00 mp, cu o forma regulata, se afla la vanzare la data evaluarii la un pret de 255,00 euro/mp. Informatia este credibila, fiind preluata de pe site-ul marshall-imobiliare.ro.

COMPARABILA 1: Teren intravilan cu constructii, situat Mun. Ploiesti, zona Republicii, jud. Prahova, jud. Prahova, in suprafata de 251,00 mp, cu o forma regulata, se afla la vanzare la data evaluarii la un pret de 251,00 euro/mp. Informatia este credibila, fiind preluata de pe site-ul marshall-imobiliare.ro.

COMPARABILA 1: Teren intravilan cu constructii, situat Mun. Ploiesti, Piata Mihai Viteazu, jud. Prahova, in suprafata de 258,00 mp, cu o forma regulata, se afla la vanzare la data evaluarii la un pret de 207,00 euro/mp. Informatia este credibila, fiind preluata de pe site-ul imobiliare.ro.





Explicitarea ajustarilor:

1. Avand in vedere ca tranzactiile nu sunt efectuate, acestea fiind oferte de vanzare, valoarea proprietatilor s-a ajustat in functie de evolutiile inregistrate pe piata imobiliara;
2. Localizarea imobilelor influenteaza valoarea proprietatilor, astfel s-au facut ajustari de $\pm 15\% \div \pm 30\%$;
3. Diferenta de suprafata a terenului afecteaza si valoarea proprietatilor. Analizand piata imobiliara s-au ajustat ca o diferenta de suprafata de $\pm 50,00$ mp afecteaza pretul unitar cu 2,5 euro/mp. Celelalte criterii de comparatie nu necesita ajustari.

Desfasurarea calculelor este prezentata in Anexa la raport.

CAP. IV ESTIMAREA VALORII FINALE

În baza calculelor efectuate, a ipotezelor și a ipotezelor speciale, valoarea in utilizarea existenta a terenului supus evaluarii, ce apartine domeniului privat al U.A.T. Ploiesti, jud. Prahova, la data de 27.10.2021, estimata prin metodele de evaluare (adecvate) utilizate, este prezentata in detaliu in tabelul anexa si in sinteza in tabelul de mai jos:

Specificatie	Valoare propusa de evaluator	
TEREN INTRAVILAN, N.C. 146433, S = 277,00 mp, Mun. Ploiesti, str. Trotus, nr. 2, jud. Prahova	233.030 lei	47.090 €

Nota 1: Valoarea estimata in urma evaluarii terenului reprezinta valoarea de piata si poate constitui baza in vederea vanzarii prin licitatie publica sau negociere directa.

Nota 2: Valoarea prezentata ca opinie in prezentul raport de evaluare **nu include TVA.**

Nota 3: Evaluarea este o opinie asupra unei valori.

Notă 4: Valoarea estimata este valabila la data evaluarii, in ipotezele si ipotezele speciale, cuprinse la cap. 1 punctul 1.8. al prezentului raport, urmând a fi corectată ori de câte ori piața o cere.

Evaluatorul consideră că valoarea de mai sus este realistă si poate constitui bază in vederea tranzactionarii, sub rezerva ipozelor si ipotezelor speciale mentionate.

A.E.C. CONSULTING S.R.L. certifica obiectivitatea rezultatului lucrarii precum si lipsa intereselor personale ale evaluatorilor in legatura cu proprietatea evaluata.

A.E.C. CONSULTING S.R.L.
MEMBRU CORPORATIV ANEVAR

Ec. Dorin Arbanas - Mocanu – Evaluator autorizat, membru titular
Director general



**ESTIMAREA VALORII TERENULUI
ABORDAREA PRIN PIATA**



Elemente de comparație	Subiect: Teren	Comparabilă 1	Comparabilă 2	Comparabilă 3
Adresa	Ploiesti, str. Trotus, nr. 2, jud. Prahova	Ploiesti, zona ANDREI MURESAN, jud. Prahova	Ploiesti, zona Republicii, jud. Prahova	Ploiesti, zona Republicii, jud. Prahova
Numar cadastral	-	-	-	-
Carte funciara	146433	-	-	-
Provenienta informatii comparabile	-	marschall-immobiliare.ro	marschall-immobiliare.ro	imobiliare.ro
Pret de vanzare (euro/mp)	-	255,00	251,00	207,00
Tip pret de vanzare (tranzactie/ oferta)	-	oferta de vanzare	oferta de vanzare	oferta de vanzare
Ajustare (%)	-	-5,00%	-5,00%	-5,00%
Ajustare valorica (euro)	-	-12,75	-12,55	-10,35
Pret ajustat (euro)	-	242,25	238,45	196,65
Dreptul de proprietate transmis	absolut	absolut	absolut	absolut
Ajustare (%)	-	0,00%	0,00%	0,00%
Conditii de finantare	plata integrala	plata integrala	plata integrala	plata integrala
Ajustare (%)	-	0,00%	0,00%	0,00%
Conditii de vanzare	de piata	de piata	de piata	de piata
Ajustare (%)	-	0,00%	0,00%	0,00%
Cheltuieli necesare imediat dupa cumparare	nu e cazul	nu e cazul	nu e cazul	nu e cazul
Ajustare (%)	-	0,00%	0,00%	0,00%
Conditii de piata	data evaluarii	valabil la data evaluarii	valabil la data evaluarii	valabil la data evaluarii
Ajustare (%)	-	0,00%	0,00%	0,00%
Pret ajustat (euro)	-	242,25	238,45	196,65
Ajustari pentru:				
Amplasament	Ploiesti, str. Trotus, nr. 2, jud. Prahova	mult mai bun	mult mai bun	mal bun
Ajustare (%)	-	-30,00%	-30,00%	-15,00%
Ajustare valorica (euro)	-	-72,68	-71,54	-29,50
Suprafata teren proprietate (mp)	277,00	255,00	251,00	258,00
Ajustare	-	0,00	0,00	0,00
Ajustare valorica (euro)	-	0,00	0,00	0,00
Destinatia	intravilan	intravilan	intravilan	intravilan
Ajustare (%)	-	0,00%	0,00%	0,00%
Ajustare valorica (euro)	-	0,00	0,00	0,00
Restrictii de construire	ocupat de constructii	similar	similar	similar
Ajustare (%)	-	0,00%	0,00%	0,00%
Ajustare valorica (euro)	-	0,00	0,00	0,00
Forma terenului	regulata	regulata	regulata	regulata
Ajustare (%)	-	0,00%	0,00%	0,00%
Ajustare valorica (euro)	-	0,00	0,00	0,00
Utilitati	din zona	similar	similar	similar
Ajustare (%)	-	0,00%	0,00%	0,00%
Ajustare valorica (euro)	-	0,00	0,00	0,00
Acces	facil	similar	similar	similar
Ajustare (%)	-	0,00%	0,00%	0,00%
Ajustare valorica (euro)	-	0,00	0,00	0,00
TOTAL AJUSTARI	-	-72,68	-71,54	-29,50
Ajustare totala neta	-	-72,68	-71,54	-29,50
Ajustare totala bruta	-	72,68	71,54	29,50
Numar ajustari	-	1	1	1
C.T.B. / pret de vanzare/oferta	-	0,285	0,285	0,143
PRET AJUSTAT	-	169,56	166,92	167,15
Valoare teren (euro/mp)_rotunjit	170,00	-	-	-
Valoare totala teren (euro)_rotunjit	47.090	-	-	-
Valoare totala teren (lei)_rotunjit	233.030	-	-	-



COMPARABILE IDENTIFICATE



imobiliare.ro

Vanzare Teren intravilan Ploiesti Republicii - Piata Mihai Viteazu
Pentru zona de parcare - Vezi harta

59.000 EUR
Comod în 1,5 h

TRUISE

0720.025.971

Alina Stoianescu
0720.125.973

Acordați-vă grija și mai multe informații despre proprietatea https://www.imobiliare.ro/anunt/590300019604 pe Imobiliare.ro

imobiliare.ro

Adaugă notă

Salvează 9

Contul meu

59.000 EUR - Vanzare Teren intravilan Ploiesti Republicii - Piata Mihai Viteazu

Detalii

teren intravilan 285 mp in acie si 258 mp gasiti la masuratoare, deschidere 9,20 ml, pe care se afla o casa batraneasca in Sc: 92 mp, compusa din 2 camere, hol, baie, bucatarie, camera, beci toate utilitatile: apa, gaze, lumina, canalizare strada, are cadastru si intabulare, LIBERA, oferta neg. vazuta MT

Caracteristici

Suprafață teren	258 mp	Tipul construcției	construcții
		Locaș de locuit	intravilan
		Construcție pe teren	Nu



COMPARABILE IDENTIFICATE



imobiliare.ro Adaugă notie Salvează 9 Contul meu

59.000 EUR - Vanzare Teren intravilan Ploiesti Republicii - Piata Mihai Viteazu



Trasahall-Imobiliare.ro Teren intravilan de vanzare zona republicii 251 mp ms.0746a

VANZARI INCHIRIERI OFERTE SPECIALE CERE OFERTA ADAUGA OFERTA INFOTIPE RESPONDA CONTACTE

PROIECTE IMOBILIARE NOI

Suprafață teren = 251 mp

Teren intravilan de vanzare, zona Republicii, 251 mp

63.000 EUR
pret negociabil

ID OFERTA: MSH0744ES

0722 133 683
CONTACTE

Caracteristici

Suprafata teren	251 mp	Tip teren	Intravilan
Lungime teren	17.57 m	Tip constructii	DA
Lățime teren	14.27 m	Tip teren	DA
Construcție			

Utilități

URICAT: Apa, Canalizare, Gaz, Curent, Utilitati de teren

Alte informatii

Tip teren: Oportunitate de investitie, Constructie demnabila, La soca, Acces auto, Teren imprejmuit

Donat zona, Strazi asfaltate, Iluminat stradal, Mecanica de transport

Suprafata si planurile afisate de site sunt c a titlu orientativ

Pot aparea mici diferente in realitate.



HOTĂRÂREA NR. 491

privind actualizarea *Inventarului bunurilor care alcătuiesc domeniul privat al municipiului Ploiești*

Consiliul Local al municipiului Ploiești;

Văzând Referatul de Aprobare 576/14.12.2020 al domnilor consilieri Valentin Marcu, Aurelian-Dumitru Tudor, Nicolae - Vlad Frusina, Gheorghe Popa, Costel Andreescu, Răzvan - Toma Stănculescu, Robert-Ionuț Viscan și Raportul de specialitate comun înregistrat sub nr.324/14.12.2020 la Direcția Gestiune Patrimoniu, sub nr. 405/15.12.2020 la Direcția Administrație Publică, Juridic-Contencios, Achiziții Publice, Contracte și sub nr. 75/15.12.2020 la Direcția Economică, referitor la actualizarea *Inventarului bunurilor care alcătuiesc domeniul privat al municipiului Ploiești*;

Având în vedere Avizal din data de 08.12.2020 al Comisiei de specialitate nr.2 a Consiliului Local al Municipiului Ploiești - Valorificarea Patrimoniului, Servicii către Populație, Comerț, Turism, Agricultură, Promovare Operațiuni Comerciale;

Luând în considerare faptul că două dintre imobilele terenuri care fac obiectul prezentei hotărâri se află în domeniul privat al municipiului Ploiești potrivit Anexei nr.3 la Hotărârea Consiliului Local al municipiului Ploiești nr. 267/29.11.2006 privind includerea unor imobile în *Inventarul bunurilor care alcătuiesc domeniul privat al municipiului Ploiești* fiind înscrise în Cartea Funciara a localității nr. 126572 având nr. cadastral 126572 și Cartea Funciara a localității nr. 133635 având numărul cadastral 6012;

Ținând cont de faptul că cel de-al treilea imobil - teren, ce face obiectul prezentei hotărâri este situat în Ploiești, str. Trotuș, nr. 2, și a fost inclus în domeniul privat al municipiului Ploiești, potrivit prevederilor Hotărârii nr.41/28.02.2008 a Consiliului Local al municipiului Ploiești privind *"actualizarea Inventarului bunurilor care alcătuiesc domeniul public și privat al municipiului Ploiești"*;

Având în vedere că imobilul - teren situat în Ploiești, str. Trotuș, nr. 2, se identifică după cum urmează: Lotul 1, număr cadastral 146433, Carte Funciara nr.146433, cu suprafața măsurată de 277 m.p. și Lotul 2, număr cadastral 146434, Carte Funciara nr.146434, cu suprafața măsurată de 543 m.p.;

În conformitate cu prevederile art.25, alin.(2) al Legii nr. 7/1996 a cadastrului și a publicității imobiliare, cu modificările și completările ulterioare;

În temeiul prevederilor art.132, alin. (1), art. 133, alin. (1), art. 134 al Ordinului 700/2014 privind aprobarea Regulamentului de avizare, recepție și înscriere în evidențele de cadastru și carte funciara cu modificările și completările ulterioare;

Potrivit prevederilor art. 553, alin. 1 din Legea nr. 287/2009, privind Codul civil, republicată;

**MUNICIPIUL PLOIEȘTI
DIRECȚIA GESTIUNE PATRIMONIU**

Anexa nr.4 la H.C.L. nr. 491/2020

cu privire la modificarea poziției 16 din Anexa 2 la Hotărârea Consiliului Local al municipiului Ploiești nr.41/28.02.2008 privind actualizarea *"Inventarului bunurilor care alcătuiesc domeniul public și privat al Municipiului Ploiești"*

NR. CRT.	Amplasament	Supraf. din acte de proprietate
16	Strada Trotuș nr.2	-Lotul 1, cu număr cadastral 146433 și nr. CF. 146433 având suprafața măsurată de 277 mp; -Lotul 2, cu număr cadastral 146434 și nr. CF. 146434 având suprafața măsurată de 543 mp.

Director Executiv
Carmen Daniela Bucur

Director Executiv Adjunct,
Amodeo Florin Tabără

Șef Serviciu S.I.E.B.
Gabriela MÎNDRUȚIU

Șef Serviciu S.I.B.
Mădălin NEGOIȚĂ

Înlocuitor:
Consilier: Ștefana Andra Elna
Consilier: Radușca Danchea



În temeiul prevederilor art. 129 alin.1 și alin. 2 lit. a) și art. 130, art. 196 alin.(1) lit.a), art.354 și art.355 din Ordonanța de Urgență a Guvernului nr. 57/2019 privind Codul administrativ, modificată și completată;

HOTĂRÂREA

Art. 1 Se aprobă modificarea poziției 191 din Anexa 2 la Hotărârea Consiliului Local al municipiului Ploiești nr. 267/29.11.2006 privind actualizarea *"Inventarului bunurilor care alcătuiesc domeniul privat al municipiului Ploiești"* potrivit Anexei nr.1 și Anexei nr.2 ce fac parte integrantă din prezenta hotărâre.

Art. 2 Se aprobă modificarea poziției 192 din Anexa 2 la Hotărârea Consiliului Local al municipiului Ploiești nr. 267/29.11.2006 privind actualizarea unor imobile în *Inventarul bunurilor care alcătuiesc domeniul privat al municipiului Ploiești* potrivit Anexei nr.1 și Anexei nr.3 ce fac parte integrantă din prezenta hotărâre.

Art. 3 Se aprobă modificarea Anexei nr.2, poziția 16 la Hotărârea Consiliului Local al municipiului Ploiești nr. 41/28.02.2008 privind *"actualizarea Inventarului bunurilor care alcătuiesc domeniul public și privat al municipiului Ploiești"* potrivit Anexei nr.4 și Anexei nr.5 ce fac parte integrantă din prezenta hotărâre.

Art. 4 Celelalte prevederi ale Hotărârii Consiliului Local al municipiului Ploiești nr.267/2006 și ale Hotărârii Consiliului Local al municipiului Ploiești nr.41/28.02.2008 rămân neschimbate.

Art. 5 Direcția Gestiune Patrimoniu din cadrul municipiului Ploiești va duce la îndeplinire prevederile prezentei hotărâri.

Art. 6 Direcția Administrație Publică, Juridic-Contencios, Achiziții Publice, Contracte va aduce la cunoștință celor interesați prevederile prezentei hotărâri.

Data în Ploiești, astăzi, 23 decembrie 2020

PREȘEDINTE DE ȘEDINȚĂ,
Gheorghe POPA

CONTRASEMNEAZĂ
p.SECRETAR GENERAL,
Mihaela Lucia CONSTANTIN
Director Executiv

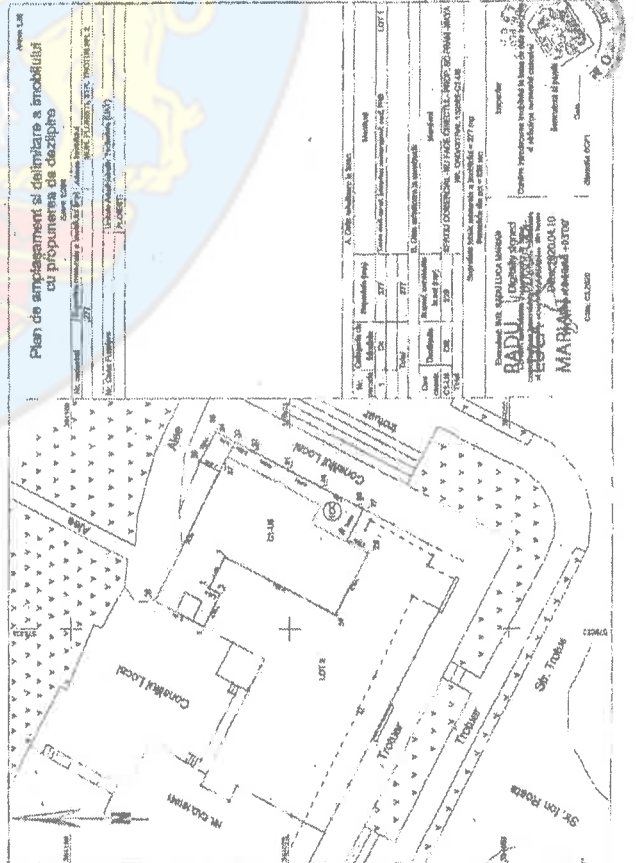


Foto nr. 5 la HCL nr. 491/2020



Oficiul de Cadastru și Publicitate Imobiliară PRAHOVA
Biroul de Cadastru și Publicitate Imobiliară Ploiești

**EXTRAS DE CARTE FUNCIARĂ
PENTRU INFORMARE**

Carte Funciară Nr. 146433 Ploiești

Nr. carte	40775
Zona	19
Lini	65
Anul	2002
Cod verificare	10094643047

TEREN intravilan

A. Partea I. Descrierea imobilului

Adresa: Loc. Ploiești, Str. Trotus, Nr. 2, Jud. Prahova

Nr. / Nr. cadastral	Suprafața* (mp)	Observații / Referințe
Crt. / Nr. topografic		
A1 / 146433	277	Teren nelimpredat; Construcție CI înscrisă în CF 146433-C1; CONSTRUCTIILE: CI în CF 132323-C1

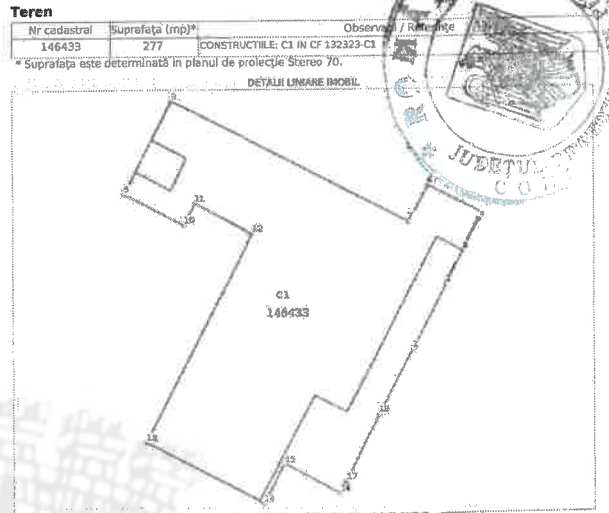
B. Partea II. Proprietari și acte

Inscrieri privitoare la dreptul de proprietate și alte drepturi reale	Referințe
40775 / 19/05/2020	
Act Notarial nr. 1822, din 14/05/2020 emis de Iven Constantin; se infirmuza cartea funciara 146433 a imobilului cu numărul cadastral 146433/Ploiești, rezultat din desmembrarea imobilului cu numărul cadastral 132323 înscris în cartea funciara 132323;	A1
Act Administrativ nr. 41, din 28/02/2008 emis de CONSILIUL LOCAL PLOIESTI; Intabulare, drept de PROPRIETATE, dobandit prin Legu, cota actuala:	A1
1) MUNICIPIULUI PLOIESTI, CIF 2844855, (documentul privat); OBSERVAȚII: pozitie transcrisa din CF 132323/Ploiești, înscrisa prin încheierea nr. 5735 din 26/01/2015;	

C. Partea III. SARCINI

Inscrieri privind dezastrămintate dreptului de proprietate, drepturi reale de garanție și sarcini	Referințe
40775 / 19/05/2020	
Act Notarial nr. 679, din 01/04/2013 emis de NP DOBNE STELIORIAN DANIEL; se intabuleaza dreptul de FIDUCIARĂ asupra terenului în suprafața de 92.43 mca aferent spațiului comercial cu numărul cadastral 2489/a;	A1
1) GEORGE RADU GABRIEL; OBSERVAȚII: pozitie transcrisa din CF 132323/Ploiești, înscrisa prin încheierea nr. 22430 din 02/04/2013;	

Carte Funciară Nr. 146433 Comuna/Oraș/Municipiul: Ploiești
Anexa Nr. 1 La Partea I



Data referitoare la teren

Nr. Ct	Categorie folosință	uso rian	Suprafața (mp)	Taria	Parcelă	Nr. topo	Observații / Referințe
1	curți	DA	277	-	-	-	-

Lungime Segmente
1) Valorile lungimilor segmentelor sunt obținute din proiecție în plan.

Punct început	Punct sfârșit	Lungime segment m (m)
1	2	4.485
2	3	2.251
3	4	2.1
4	5	0.437
5	6	9.646
6	7	2.04

Document care conține date cu caracter personal, protejate de prevederile Legii Nr. 677/2001.

Pagina 1 din 3

Document care conține date cu caracter personal, protejate de prevederile Legii Nr. 677/2001.

Pagina 2 din 3

Există ștampă informare cu date în adresa eșed, anclatru

Formular versiunea 1.1

Există ștampă informare cu date în adresa eșed, anclatru

Formular versiunea 1.1

Carte Funciară Nr. 146433 Comuna/Oraș/Municipiul: Ploiești

Punct început	Punct sfârșit	Lungime segment m (m)
7	8	16.5
8	9	6.347
9	10	4.125
10	11	1.470
11	12	3.975
12	13	14.332
13	14	6.145
14	15	2.737
15	16	3.882
16	17	0.8
17	18	4.805
18	19	4.509

** Lungimile segmentelor sunt determinate în planul de proiecție Stereo 70 și sunt rotunjite la 1 milimetru.
*** Distanța dintre puncte este formată din segmentele cumulate ce sunt mai mici decât valoarea 1 milimetru.

Certific că prezentul extras corespunde cu pozițiile în vigoare din cartea funciara originală, păstrată de acest birou.
Prezentul extras de carte funciara este valabil la autentificarea de către notari publici a actelor juridice prin care se sting drepturile reale prosum și pentru dezbaterile succesiunilor, iar informațiile prezentate sunt susceptibile de orice modificare, în condițiile legii.
S-a achitat tariful de 120 RON, dintr-un plată cont OCPI nr.847/19-05-2020 în suma de 120, pentru serviciul de publicitate imobiliară cu codul nr. 222, 251P.

Data soluționării, 20-03-2020
Data eliberării, / /

Asistent Registrator, MADALINA CLAUDIA STANCUTU
(parafă și semnătura)

Referent, / /
(parafă și semnătura)



Document care conține date cu caracter personal, protejate de prevederile Legii Nr. 677/2001.

Pagina 3 din 3

Există ștampă informare cu date în adresa eșed, anclatru

Formular versiunea 1.1