

ROMÂNIA
JUDEȚUL PRAHOVA
CONSILIUL LOCAL AL MUNICIPIULUI PLOIEȘTI

HOTĂRÂREA NR. 522

privind actualizarea ”Inventarului bunurilor care alcătuiesc domeniul public al municipiului Ploiești”

Consiliul Local al municipiului Ploiești:

Văzând Referatul de aprobare nr. 596/21.10.2024 al domnilor consilieri locali Valentin Marcu, Aurelian-Dumitru Tudor, Gheorghe Popa și Costel Andreescu și Raportul de specialitate comun înregistrat la Direcția Gestiune Patrimoniu sub nr.385/21.10.2024 și la Direcția Administrație Publică, Juridic–Contencios, Achiziții Publice, Contracte sub nr. 1520/21.10.2024 cu privire la actualizarea *Inventarului bunurilor care alcătuiesc domeniul public al municipiului Ploiești*;

În conformitate cu Avizul Comisiei de specialitate nr. 2 a Consiliului Local al Municipiului Ploiești – valorificarea patrimoniului, servicii către populație, comerț, turism, agricultură, promovare operațiuni comerciale din data de 17.10.2024;

Luând în considerare faptul că imobilele ce fac obiectul prezentei hotărâri fac parte din domeniul public al municipiului Ploiești potrivit prevederilor Ordonanței de urgență nr. 57 din 3 iulie 2019 privind Codul administrativ, cu modificările și completările ulterioare, nefiind însă înscrise ca poziții distincte în “Inventarul bunurilor care alcătuiesc domeniul public al municipiului Ploiești” însoțit prin Hotărârea nr. 225/1999 a Consiliului Local al municipiului Ploiești și atestat prin Hotărârea Guvernului României nr.1359/2001 privind atestarea domeniului public al județului Prahova, precum și al municipiilor, orașelor și comunelor din județul Prahova;

Având în vedere Procesul verbal din data de 17.10.2024 al Comisiei speciale având ca atribuții întocmirea și actualizarea „*Inventarului bunurilor care alcătuiesc domeniul public și privat al municipiului Ploiești*” desemnată prin Dispoziția nr.971/11.03.2020 a Primarului municipiului Ploiești, cu modificările și completările ulterioare;

În conformitate cu prevederile art. 8, alin. (1), lit. b) din Ordonanța Guvernului nr.43/1997 privind regimul drumurilor, republicată;

În temeiul prevederilor art. 129 alin. (1) și alin. (2) lit. c), art. 139, art. 196 alin. (1) lit.a) și art. 286, alin. (4) din Ordonanța de Urgență a Guvernului nr. 57/2019 privind Codul administrativ, cu modificările și completările ulterioare;

HOTĂRĂȘTE:

Art. 1(1) Se aprobă înscrierea în “Inventarul bunurilor care alcătuiesc domeniul public al municipiului Ploiești” a patru alei de acces și a unui drum de exploatare identificate potrivit planurilor ce constituie anexele numărul 1 și numărul 2, ce fac parte integrantă din prezenta hotărâre.

(2) Se aprobă completarea Anexei A1 la Hotărârea nr. 225/1999 a Consiliului Local al municipiului Ploiești privind însușirea “Inventarului bunurilor care alcătuiesc domeniul public al municipiului Ploiești” cu noi poziții, identificate potrivit anexei nr. 3 care face parte integrantă din prezenta hotărâre.

Art. 2 (1) Se aprobă înscrierea în “Inventarul bunurilor care alcătuiesc domeniul public al municipiului Ploiești” a unor parcări identificate potrivit planurilor ce constituie Anexa nr. 4, respectiv Anexa nr. 5, ce fac parte integrantă din prezenta hotărâre.

(2) Se aprobă completarea Anexei F3 la Hotărârea nr. 225/1999 a Consiliului Local al municipiului Ploiești privind însușirea “Inventarului bunurilor care alcătuiesc domeniul public al municipiului Ploiești” cu noi poziții, identificate potrivit anexei nr. 6 care face parte integrantă din prezenta hotărâre.

Art. 3 Direcția Gestiune Patrimoniu și Direcția Economică vor duce la îndeplinire prevederile prezentei hotărâri.

Art. 4 Direcția Administrație Publică, Juridic–Contencios, Achiziții Publice, Contracte va aduce la cunoștință celor interesați prevederile prezentei hotărâri.

Data în Ploiești astăzi, 22 octombrie 2024

**PREȘEDINTE DE ȘEDINȚĂ,
Radu-Alexandru SIMIONESCU**

**Contrasemnează:
SECRETAR GENERAL,
Mihaela-Lucia CONSTANTIN**

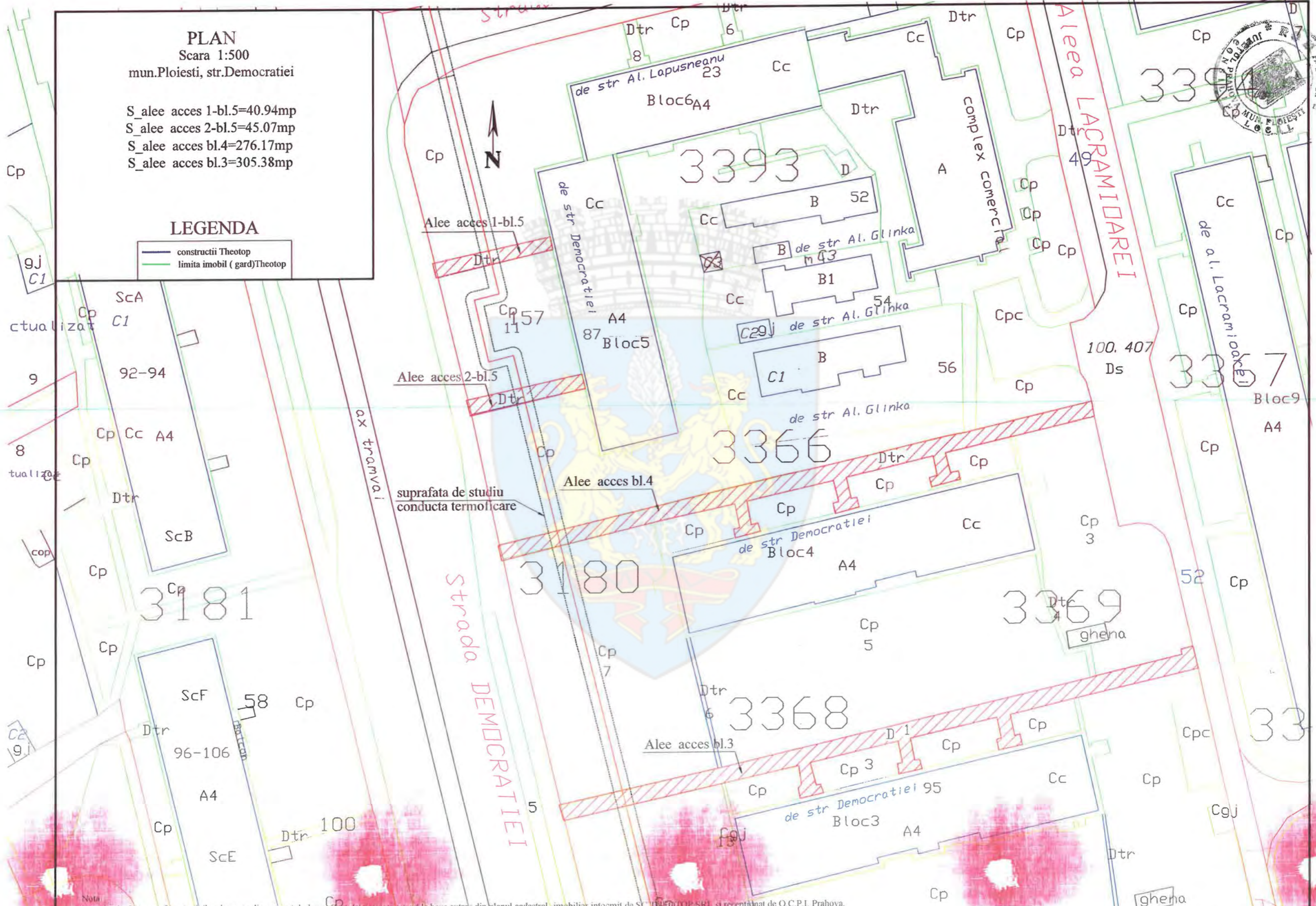


PLAN
Scara 1:500
mun.Ploiesti, str.Democratiei

S_alee acces 1-bl.5=40.94mp
S_alee acces 2-bl.5=45.07mp
S_alee acces bl.4=276.17mp
S_alee acces bl.3=305.38mp

LEGENDA

- constructii Theotop
- limita imobil (gard)Theotop



Nota
Suprafetele de teren aferente aleilor de acces din prezentul plan au fost determinate avand la baza extrac din planul cadastral -imobiliar intocmit de S.C. THEOTOP SRL si receptionat de O.C.P.I. Prahova.

Nota:
suprafata De 673 a fost determinata pe baza Planului cadastral (1982) al Municipiului P...

101.93

A

Scara 1:1000

Legenda:



De 673

1638

De 673 S=4176 m.p.

S C CIPROM S A


S C INSPET S A

S C PETROTRANS S A

CALE FERARIA BRASOV - BUCURESTI

FN

Statie



Completări la inventarul bunurilor care aparțin
domeniului public al municipiului Ploiești (Anexa A1)

Nr. crt.	Codul de clasificare	Denumirea bunului	Elementele de identificare	Anul dobândirii sau, după caz, al dării în folosință	Valoare de inventar	Situația juridică actuală Denumire act proprietate sau alte documente doveditoare
0.	1.	2.	3.	4.	5.	6.
1		Alee acces bl.3 str.Democratiei nr.95	Suprafața =305,38 mp			Ordonanța de urgență nr. 57 din 3 iulie 2019 privind Codul administrativ, cu modificările și completările ulterioare
2		Alee acces bl.4 str.Democratiei nr.91	Suprafața =276,17 mp			Ordonanța de urgență nr. 57 din 3 iulie 2019 privind Codul administrativ, cu modificările și completările ulterioare
3		Alee acces 1, bl.5 str.Democratiei nr.87	Suprafața =40,94 mp			Ordonanța de urgență nr. 57 din 3 iulie 2019 privind Codul administrativ, cu modificările și completările ulterioare
4		Alee acces 2 bl.5 str.Democratiei nr.87	Suprafața =45,07 mp			Ordonanța de urgență nr. 57 din 3 iulie 2019 privind Codul administrativ, cu modificările și completările ulterioare
5		Drum exploatare DE673	Suprafața =4176 mp			Ordonanța de urgență nr. 57 din 3 iulie 2019 privind Codul administrativ, cu modificările și completările ulterioare Ordonanța Guvernului nr.43/1997 privind regimul drumurilor republicată

Director Executiv
Carmen Daniela Bucur

Director Executiv Adjunct
Amedeo Florin Tabirca

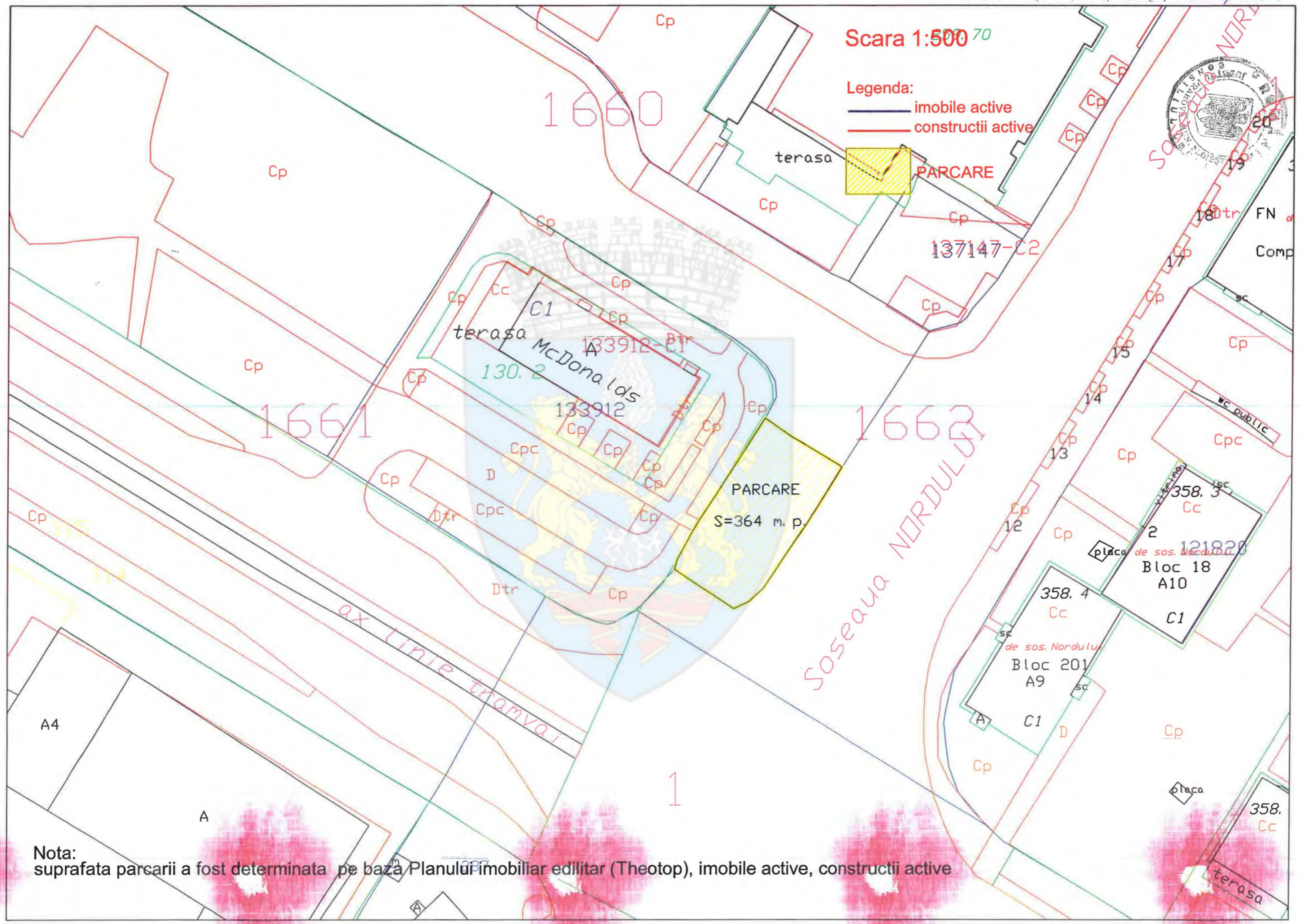
[Signature]



Scara 1:500⁷⁰

Legenda:

- imobile active
- constructii active



Nota:
 suprafata parcarii a fost determinata pe baza Planului imobiliar edilitar (Theotop), imobile active, constructii active

Completări la inventarul bunurilor care aparțin
domeniului public al municipiului Ploiești (Anexa F3)

Nr. crt.	Codul de clasificare	Denumirea bunului	Elementele de identificare	Anul dobândirii sau, după caz, al dării în folosință	Valoare de inventar	Situația juridică actuală Denumire act proprietate sau alte documente doveditoare
0.	1.	2.	3.	4.	5.	6.
1		Parcare asfaltata situata la intersecția strazii Cameliei cu Soseaua Nordului și cu Bulevardul Republicii	Suprafața =364 mp			Ordonanța de urgență nr. 57 din 3 iulie 2019 privind Codul administrativ, cu modificările și completările ulterioare
2		Parcare adiacenta bl.17 de B-dul Republicii	Suprafața =473,74 mp			Ordonanța de urgență nr. 57 din 3 iulie 2019 privind Codul administrativ, cu modificările și completările ulterioare

Director Executiv
Carmen Daniela Bucur

Director Executiv Adjunct
Amedeo Florin Tabirca

