

ROMÂNIA
JUDEȚUL PRAHOVA
CONSILIUL LOCAL AL MUNICIPIULUI PLOIEȘTI

HOTĂRÂREA NR. 523

privind actualizarea *Inventarului bunurilor care alcătuiesc domeniul public al municipiului Ploiești*, referitor la unele imobile proprietatea publică a municipiului Ploiești aflate în concesiunea Societății Servicii de Gospodărire Urbană Ploiești S.R.L.

Consiliul Local al municipiului Ploiești:

Văzând Referatul de aprobare nr. 598/21.10.2024 al domnilor consilieri locali Valentin Marcu, Aurelian-Dumitru Tudor și Costel Andreescu și Raportul de specialitate comun înregistrat la Direcția Gestiune Patrimoniu sub nr. 383/17.10.2024 și la Direcția Administrație Publică, Juridic–Contencios, Achiziții Publice, Contracte sub nr.1523/21.10.2024 cu privire la actualizarea *Inventarului bunurilor care alcătuiesc domeniul public al municipiului Ploiești*, referitor la unele imobile proprietatea publică a municipiului Ploiești aflate în concesiunea Societății Servicii de Gospodărire Urbană Ploiești S.R.L.;

Ținând cont de Raportul de specialitate nr. 420/21.10.2024 al Direcției Economice;

În conformitate cu Avizul Comisiei de specialitate nr. 2 a Consiliului Local al Municipiului Ploiești – valorificarea patrimoniului, servicii către populație, comerț, turism, agricultură, promovare operațiuni comerciale încheiat în data de 17.10.2024;

Luând în considerare faptul că unele imobile ce fac obiectul prezentei hotărâri fac parte din domeniul public al municipiului Ploiești și figurează ca poziții distincte în “*Inventarul bunurilor care alcătuiesc domeniul public al municipiului Ploiești*” însușit prin Hotărârea nr. 225/1999 a Consiliului Local al municipiului Ploiești și atestat prin Hotărârea Guvernului României nr. 1359/2001 privind atestarea domeniului public al județului Prahova, precum și al municipiilor, orașelor și comunelor din județul Prahova precum și unor alte Hotărâri ale Consiliului Local al municipiului Ploiești;

Având în vedere prevederile Hotărârii nr. 219/2010 a Consiliului Local al municipiului Ploiești privind înființarea Societății Comerciale Servicii de Gospodărire Urbană Ploiești S.A., cu modificările și completările ulterioare;

Luând în considerare Contractul de delegare a gestiunii prin concesiune a serviciului de utilitate publică de administrare a domeniului public și privat al municipiului Ploiești nr. 14782/25.08.2010 încheiat între Municipiul Ploiești și Societatea Servicii de Gospodărire Urbană Ploiești S.R.L., cu modificările și completările ulterioare;

Având în vedere Procesul verbal din data de 10.09.2024 al Comisiei speciale având ca atribuții întocmirea și actualizarea „*Inventarului bunurilor care alcătuiesc domeniul public și privat al municipiului Ploiești*” desemnată prin Dispoziția nr. 971/11.03.2020 a Primarului municipiului Ploiești, cu modificările și completările ulterioare;

În temeiul prevederilor art. 129 alin. (1) și alin. (2) lit. c), art. 139, art. 196 alin. (1) lit.a), art. 286, alin. (4) din Ordonanța de Urgență a Guvernului nr. 57/2019 privind Codul administrativ, cu modificările și completările ulterioare;

HOTĂRĂȘTE:

Art. 1 Se aprobă înscrierea valorii de inventar a unor bunuri, proprietatea municipiului Ploiești în "Inventarul bunurilor care alcătuiesc domeniul public al municipiului Ploiești", potrivit Anexei nr. 1, ce face parte integrantă din prezenta Hotărâre.

Art. 2(1) Se aprobă modificarea poziției nr. 25 din Anexa F2 – Zone Verzi la Hotărârea nr. 225/1999 a Consiliului Local al municipiului Ploiești privind însușirea "*Inventarului bunurilor care alcătuiesc domeniul public al municipiului Ploiești*", cu modificările și completările ulterioare, după cum urmează:

- coloana «*elemente de identificare*» va avea următorul cuprins:

"Zonă verde Sighet-Gh.Doja, str. Sighet-str. Gheorghe Doja, teren intravilan, categoria curți-construcții, în suprafață măsurată de = 652 m.p. cu număr cadastral 148551; Vecinătăți N: tronson str.Gheorghe Doja-nr.cad.150538, E: str.Sighet, S:str. Sighet, str. Triumfului, V:str.Triumfului; nr. inventar 1355";

- coloana «*valoare de inventar*» va avea următorul cuprins:"570.845,30 lei";

• coloana «*situația juridică actuală*» va avea următorul cuprins:"H.G.R. nr.1359/2001, Carte Funciară nr.148551 a UAT Ploiești "

(2) Imobilul menționat la alin. (1) se identifică potrivit planului de amplasament și delimitare ce constituie Anexa nr. 2 la prezenta hotărâre.

Art. 3(1) Se aprobă modificarea poziției nr. 19 din Anexa F2 – Zone Verzi la Hotărârea nr. 225/1999 a Consiliului Local al municipiului Ploiești privind însușirea "*Inventarului bunurilor care alcătuiesc domeniul public al municipiului Ploiești*", cu modificările și completările ulterioare, după cum urmează:

- coloana «*elemente de identificare*» va avea următorul cuprins:

"Zonă verde Tudor Vladimirescu, str. Popa Farcaș-str.Tudor Vladimirescu, teren intravilan, categoria curți-construcții, în suprafață măsurată de = 979 m.p. cu număr cadastral 148418;Vecinătăți N: str. Popa Farcaș, E: str.Tudor Vladimirescu nr.cadastral 150947, S: str.Tudor Vladimirescu nr. cadastral 150947 , V: proprietăți particulare; nr.inventar 1356".

- coloana «*valoare de inventar*» va avea următorul cuprins: "1.125.000,82 lei";

• coloana «*situația juridică actuală*» va avea următorul cuprins: "H.G.R. nr.1359/2001, Carte Funciară nr. 148418 a UAT Ploiești ".

(2) Imobilul menționat la alin. (1) se identifică potrivit planului de amplasament și delimitare ce constituie Anexa nr. 3 la prezenta hotărâre.

Art. 4(1) Se aprobă modificarea poziției nr. 22 din Anexa F2 – Zone Verzi la Hotărârea nr. 225/1999 a Consiliului Local al municipiului Ploiești privind însușirea "*Inventarului bunurilor care alcătuiesc domeniul public al municipiului Ploiești*", cu modificările și completările ulterioare, după cum urmează:

- coloana «*elemente de identificare*» va avea următorul cuprins:

"Zonă verde Popa Farcaș x Gh.Gr.Cantacuzino, str. Popa Farcaș-str. Gheorghe Grigore Cantacuzino, teren intravilan, categoria curți-construcții, în suprafață măsurată de = 596 m.p. cu număr cadastral 148411; Vecinătăți N: tronson str. Gheorghe Grigore Cantacuzino nr. cadastral 150334-domeniu public al Județului Prahova, E: domeniu public al municipiului Ploiești, S: str. Popa Farcaș, V: str. Popa Farcaș, tronson str. Gheorghe Grigore Cantacuzino nr. cadastral 150334-domeniu public al Județului Prahova; nr. inventar 1357".

- coloana «valoare de inventar» va avea următorul cuprins: "708.601,92 lei";
- coloana «situația juridică actuală» va avea următorul cuprins: "H.G.R. nr.1359/2001, Carte Funciară nr. 148411 a UAT Ploiești".

(2) Imobilul menționat la alin. (1) se identifică potrivit planului de amplasament și delimitare ce constituie Anexa nr. 4 la prezenta hotărâre.

Art. 5(1) Se aprobă modificarea poziției nr. 9 din Anexa F2 - Scuaruri la Hotărârea nr.225/1999 a Consiliului Local al municipiului Ploiești privind însușirea "Inventarului bunurilor care alcătuiesc domeniul public al municipiului Ploiești", cu modificările și completările ulterioare, după cum urmează:

- coloana «elemente de identificare» va avea următorul cuprins:
"Scuar Tronson Cameliei, str. Cameliei-Intrarea Petuniei, teren intravilan, categoria curți-construcții, în suprafață măsurată de = 1.521 m.p. cu număr cadastral 148403; Vecinătăți N: domeniu public al Municipiului Ploiești, E: proprietăți particulare, S: domeniu public al municipiului Ploiești, V: domeniu public al municipiului Ploiești; nr.inventar 1358";

- coloana «valoare de inventar» va avea următorul cuprins: "1.278.715,96 lei";
- coloana «situația juridică actuală» va avea următorul cuprins: "H.G.R. nr.1359/2001, Carte Funciară nr. 148403 a UAT Ploiești".

(2) Imobilul menționat la alin. (1) se identifică potrivit planului de amplasament și delimitare ce constituie Anexa nr. 5 la prezenta hotărâre.

Art. 6(1) Se aprobă modificarea poziției nr. 6 din Anexa F2 - Scuaruri la Hotărârea nr.225/1999 a Consiliului Local al municipiului Ploiești privind însușirea "Inventarului bunurilor care alcătuiesc domeniul public al municipiului Ploiești", cu modificările și completările ulterioare, după cum urmează:

- coloana «elemente de identificare» va avea următorul cuprins:
"Scuaruri Cimitir Bolovani, str. Eroilor compus din:
a) Scuar Cimitir Bolovani lot 1, teren intravilan, categoria curți-construcții, în suprafață măsurată de = 3.095 m.p. cu număr cadastral 148223; Vecinătăți N: str. Căliman nr.cadastral 137860, str. Venus nr. cadastral 137783, E: str. Venus nr. cadastral 137783, teren proprietate de stat, S: domeniu public al municipiului Ploiești, V:str. Eroilor 137896; nr. inventar 1362" și
b) Scuar Cimitir Bolovani lot 2, teren intravilan, categoria curți-construcții, în suprafață măsurată de = 612 m.p. cu număr cadastral 148197; Vecinătăți N: domeniu public al municipiului Ploiești E: proprietăți particulare, S: str. Căpitan Aviator Popescu Ciocănel nr. cadastral 137804, V: str. Eroilor nr. cadastral 137896; nr. inventar 1363".
- coloana «valoare de inventar» va avea următorul cuprins: "valoare totală 2.384.435,22 din care a) 1.939.944,76 lei și b) 444.490,46 lei".

- coloana «*situația juridică actuală*» va avea următorul cuprins: "H.G.R. nr.1359/2001, Carte Funciară nr. 148223 a UAT Ploiești, Carte Funciară nr. 148197 a UAT Ploiești".

(2) Imobilul menționate la alin. (1) se identifică potrivit planurilor de amplasament și delimitare ce constituie Anexele nr. 6 și nr. 7 la prezenta hotărâre.

Art. 7 Se aprobă modificarea poziției nr. 7 din Anexa F1 – Grădini Publice la Hotărârea nr. 225/1999 a Consiliului Local al municipiului Ploiești privind însușirea "Inventarului bunurilor care alcătuiesc domeniul public al municipiului Ploiești", cu modificările și completările ulterioare, referitoare la imobilul teren "Piața Profesor Arhitect Toma T. Socolescu" după cum urmează:

- coloana «*elemente de identificare*» va avea următorul cuprins:

"Piața Profesor Arhitect Toma T. Socolescu - str.G-ral Vasile Milea - str.Griviței - B-dul Republicii, teren în suprafață măsurată de = 5.536 m.p. cu număr cadastral 148629, teren neîmprejmuit; Vecinătăți N: str.Emile Zola-nr.cad.145651, E: str.Griviței-nr.cad.148589, S:B-dul Republicii-nr.cad.146124, V:str.General Vasile Milea-nr.cad.145603, nr. inventar 1369".

- coloana «*valoare de inventar*» va avea următorul cuprins : "8.674.906,46 lei".

- coloana «*situația juridică actuală*» va avea următorul cuprins: "H.G.R. nr.1359/2001, H.C. L. nr.432/31.08.2023, H.C. L. nr.487/28.09.2023, Carte Funciară nr.148629 a UAT Ploiești".

Art. 8 Se aprobă modificarea poziției nr. 18 din Anexa F la Hotărârea nr. 225/1999 a Consiliului Local al municipiului Ploiești privind însușirea "Inventarului bunurilor care alcătuiesc domeniul public al municipiului Ploiești", cu modificările și completările ulterioare, referitoare la construcția WC nr. 1 Hale după cum urmează:

- coloana «*elemente de identificare*» va avea următorul cuprins:

"Piața Profesor Arhitect Toma T. Socolescu, construcție - C2, nr. niveluri: 1, suprafața construită la sol=138 m.p, suprafața construită desfășurată=138 m.p., suprafața se regăsește la subsol, nr. cadastral 148629-C2, nr. inventar 1074";

- coloana «*valoare de inventar*» va avea următorul cuprins: "207.172,19 lei";

- coloana «*situația juridică actuală*» va avea următorul cuprins: "H.G.R. nr.1359/2001, H.C. L. nr.432/31.08.2023, H.C. L. nr.487/28.09.2023, Carte Funciară nr.148629 a UAT Ploiești".

Art. 9 Se aprobă modificarea poziției nr. 14 din Anexa F2 – Zone Verzi la Hotărârea nr. 225/1999 a Consiliului Local al municipiului Ploiești privind însușirea "Inventarului bunurilor care alcătuiesc domeniul public al municipiului Ploiești", cu modificările și completările ulterioare, după cum urmează:

- coloana «*elemente de identificare*» va avea următorul cuprins:

"Zonă verde str.Cameliei, teren intravilan, categoria curți-construcții, în suprafață măsurată de = 3.579 m.p. cu număr cadastral 148402; Vecinătăți N: str.Cameliei nr. cadastral 149224, E: str. Rapsodiei, nr. cadastral 149170, S: str.Rapsodiei, nr. cadastral 149170, V: str.Cameliei nr. cadastral 149224, str.Rapsodiei, nr. cadastral 149170 ; nr. inventar 1360".

- coloana «*valoare de inventar*» va avea următorul cuprins: "2.813.046,76 lei";

• coloana «*situația juridică actuală*» va avea următorul cuprins: "H.G.R. nr.1359/2001, Carte Funciară nr. 148402 a UAT Ploiești".

Art. 10 Se aprobă actualizarea Anexei nr. 5 la Hotărârea Consiliului Local al municipiului Ploiești nr. 219/2010, cu modificările și completările ulterioare, anexă ce cuprinde lista bunurilor ce aparțin domeniului public și privat al Municipiului Ploiești transmise în concesiune către Societatea Servicii de Gospodărire Urbană Ploiești S.R.L., în conformitate cu Anexa nr. 8, ce face parte integrantă din prezenta Hotărâre.

Art. 11 Se aprobă actualizarea, corespunzător Art. 10 a Anexei la Contractul de delegare a gestiunii prin concesiune a serviciului de utilitate publică de administrare a domeniului privat al municipiului Ploiești nr. 14782/25.08.2010 cu modificările și completările ulterioare, anexă ce cuprinde lista cu bunurile ce aparțin domeniului public și privat al Municipiului Ploiești transmise în concesiune către S.C. Servicii de Gospodărire Urbană Ploiești S.R.L., cu modificările și completările ulterioare, celelalte prevederi contractuale rămânând neschimbate.

Art. 12 Se aprobă semnarea Actului adițional la Contractul de delegare a gestiunii prin concesiune a serviciului de utilitate publică de administrare a domeniului public și privat al municipiului Ploiești nr. 14782/25.08.2010, ce va fi încheiat potrivit prevederilor art. 11, între Municipiul Ploiești și Societatea Servicii de Gospodărire Urbană Ploiești S.R.L. cuprins în Anexa nr. 9 ce face parte integrantă din prezenta hotărâre.

Art. 13 Direcția Gestiune Patrimoniu, Direcția Economică și Societatea Servicii de Gospodărire Urbană Ploiești S.R.L. vor duce la îndeplinire prevederile prezentei hotărâri.

Art. 14 Direcția Administrație Publică, Juridic–Contencios, Achiziții Publice, Contracte va aduce la cunoștința direcțiilor din aparatul de specialitate al primarului și Societății Servicii de Gospodărire Urbană Ploiești S.R.L. prevederile prezentei hotărâri.

Data în Ploiești astăzi, 22 octombrie 2024

**PREȘEDINTE DE ȘEDINȚĂ,
Radu-Alexandru SIMIONESCU**

**Contrasemnează:
SECRETAR GENERAL,
Mihaela-Lucia CONSTANTIN**

Anexa nr.1 la H.C.L. nr. 523 / 2024

Actualizarea „Inventarului bunurilor care aparțin domeniului public al municipiului Ploiești” (cu valoarea de inventar rezultata in urma evaluarii)

| Nr. crt. | Codul de clasificare | Denumirea bunului | Elementele de identificare | Anul dobândirii sau, după caz, al dării în folosință | Valoare de inventar (lei) | Situația juridică actuală Denumire act proprietate sau alte documente doveditoare |
|----------|----------------------|---|---|--|-----------------------------|--|
| 0. | 1. | 2. | 3. | 4. | 5. | 6. |
| | 6 | Zone verzi str. Mărășești lot 1 (parte integrantă din Zone verzi str. Mărășești ce figurează la poz. nr.11, pag.797 din anexa F2 a H.G.R. nr.1359/2001) | Teren intravilan curți construcții, Suprafata măsurată= 2.706 m.p. din 28.600 m.p., nr. cadastral: 148297, nr inventar: 1359. | | 2.369.181,10 | H.G.R. nr. 1359/2001, Anexa F2, Raport evaluare nr. 2348/24.03.2024 |
| | 6 | Spații verzi intravilane zonă blocuri Sector Sud –Blocuri I. Hale (parte integrantă din Spații verzi intravilane zonă blocuri Sector | Teren intravilan curți construcții, Suprafata măsurată= 265 m.p. din 1.550 m.p., nr. cadastral: 148594, nr inventar: 1361. | | 296.610,53 | H.G.R. nr. 1359/2001, Anexa F2 Raport evaluare nr. 2349/24.03.2024 |



| | | | | | |
|---|---|--|--|---------------|--|
| | | Sud –Blocuri I. Hale ce figurează la poz. nr.12, pag.801 din anexa F2 a H.G.R. nr.1359/2001) | | | |
| 6 | Scuar str. Eroilor lot 1 (parte integrantă din Scuaruri str. Eroilor ce figurează la poz.nr.2, pag.798 din Anexa F2 a H.G.R. nr.1359/2001) | Teren intravilan curți construcții, Suprafața măsurată = 8.118 m.p., din 15.829 m.p. nr. cadastral: 148209, nr inventar: 1364. | | 4.563.369,72 | H.G.R. nr. 1359/2001, Anexa F2 Raport evaluare nr. 2345/24.03.2024 |
| 6 | Cimitir Bolovani I | Str. Eroilor nr.52, Teren intravilan curți construcții, Suprafața măsurată= 120.894 m.p., nr. cadastral: 129398, nr inventar: 1365 | | 20.015.766,87 | H.G.R. nr. 1359/2001, Anexa F, Hotărârea nr.118/2009 a Consiliului Local al municipiului Ploiești, Raport evaluare nr. 2409/05.04.2024 |
| 6 | Cimitir Bolovani II | Str. Sondelor nr.25, Teren intravilan curți construcții, Suprafața măsurată=13.512 m.p., nr. cadastral: 129231, nr inventar: 1366 | | 2.237.108,89 | H.G.R. nr. 1359/2001, Anexa F, Hotărârea nr.118/2009 a Consiliului Local al municipiului Ploiești |



| | | | | | | |
|---|------------------------------------|---|------|--|---------------|--|
| | | | | | | Raport evaluare nr. 2410/05.04.2024 |
| 6 | Cimitir Mihai Bravu | Str. Mihai Bravu nr.228, Teren intravilan curti constructii, Suprafata măsurată= 161.997 m.p., nr. cadastral: 129204, nr inventar: 1367 | | | 16.720.197,91 | H.G.R. nr. 1359/2001, Anexa F, Hotărârea nr.118/2009 a Consiliului Local al municipiului Ploiești, Raport evaluare nr. 2408/05.04.2024 |
| 6 | Cimitir Vișoara | Str. Constantin Brezeanu nr.14, Teren intravilan curti constructii, Suprafata măsurată= 88.804 m.p., nr. cadastral: 129219, nr.inventar: 1368 | | | 19.746.151,77 | H.G.R. nr. 1359/2001, Anexa F, Hotărârea nr.118/2009 a Consiliului Local al municipiului Ploiești, Raport evaluare nr. 2407/05.04.2024 |
| 6 | Str. Mircea cel Bătrân nr.81 | Str. Mircea cel Bătrân nr.81, Teren intravilan curti constructii, Suprafata măsurată = 43.416 m.p., nr. cadastral: 124018, nr.inventar: 1370 | | | 7.775.180,41 | H.G.R. nr. 1359/2001, Anexa G, Raport evaluare nr. 2339/24.03.2024 |
| 6 | Teren aferent Parcul Libertății | T65 parcela A155, Teren intravilan arabil, Suprafata măsurată = 14.971 m.p., nr. cadastral: 127092, nr.inventar: 1371 | 2008 | | 9.867.009,66 | Hotărârea nr.66/28.02.2008 a Consiliului Local al municipiului Ploiești, Raport evaluare nr. 2344/24.03.2024 |



| | | | | | |
|------|--|--|------|----------------|--|
| 1372 | Teren aferent Parcare din str. Cuza Vodă nr.8C | Teren str. Cuza Vodă nr.8C, Teren intravilan curți construcții, Suprafață = 1.934 m.p., nr. cadastral = 139313, nr.inventar=1372 | 2014 | 4.117.735,10 | H.G.R. nr. 1359/2001, Hotărârea nr.201/28.05.2014 a Consiliului Local al municipiului Ploiești, Hotărârea nr.255.30.07.2015 a Consiliului Local al municipiului Ploiești, Raport evaluare nr. 2338/24.03.2024 |
| 6 | Parcul Regele Mihai I al României | Parcul Regele Mihai I al României, Suprafață = 158.822 m.p. din care, -teren intravilan curți construcții, suprafață = 140.844 m.p., -drum = 5.946 m.p., -ape stătătoare = 12.032 m.p. nr. cadastral = 136219, nr.inventar=1373 | 2013 | 123.460.796,81 | Hotărârea nr.268/26.07.2013 a Consiliului Local al Municipiului Ploiești, Hotărârea nr.292/13.08.2013 a Consiliului Local al Municipiului, Hotărârea nr.470/31.10.2018 a Consiliului Local al municipiului Ploiești, Raport evaluare nr. 2343/24.03.2024 |
| 6 | Sediu Str. Văleni nr.32 | Teren str. Văleni nr.32 Teren intravilan curți construcții, Suprafață = 2.152 m.p., nr. cadastral = 124540, nr.inventar=1374 | 2003 | 2.772.682,85 | Hotărârea nr.72/01.04.2003 a Consiliului Local al municipiului Ploiești, Hotărârea nr.180/24.07.2007 a Consiliului Local al municipiului Ploiești, |



| | | | | | | |
|-----|--|--|------|--------------|--|---|
| | | | | | | Raport evaluare nr. 2337/24.03.2024 |
| 6 | Str. Zefirului nr.15 | Teren str. Zefirului nr.15 Suprafață = 426,12 m.p. Nr.inventar = 1375 | 1969 | 500.267,27 | | H.G.R. nr. 1359/2001, Hotărârea nr.192/29.04.2022 a Consiliului Local al municipiului Ploiești, Raport evaluare nr. 2336/24.03.2024 |
| 6 | Punct de lucru nord | Teren Aleea Căținei, nr.17A Suprafață = 1.110 m.p. Nr. inventar = 1376 | 2011 | 1.098.839,39 | | Hotărârea nr.507/30.11.2011 a Consiliului Local al municipiului Ploiești, Hotărârea nr.401/28.10.2014 a Consiliului Local al municipiului Ploiești , Raport evaluare nr. 2335/24.03.2024 |
| 3.4 | Monumentul Vânătorilor –Sens Giratoriu Gara de Sud | Nr. inventar = 3696 | 1897 | 2.485.100 | | H.G.R. nr. 1359/2001, Anexa F7 Raport evaluare nr. 595/27.11.2023 |
| 3.4 | Sculptură bronz (Statuia Maternitate) – Grădină Publică B-dul Independenței | Nr. inventar = 3699 | 2021 | 497.020 | | Hotărârea nr.541/22.12.2021, Consiliului Local al municipiului Ploiești Raport evaluare nr. 594/27.11.2023 |



| | | | | | |
|-----|---|--------------------|------|---------|--|
| 3.4 | Lăstunul și vântul – în fața Sălii Sporturilor – în Parcul Regele Mihai I al României | Nr. inventar =3694 | 2021 | 223.659 | Hotărârea nr.541/22.12.2021 a Consiliului Local al municipiului Ploiești, Raport evaluare nr. 593/27.11.2023 |
| 3.4 | Nud femeiesc – Complex Meșugăresc Nord –Șoseaua Nordului | Nr. inventar =3697 | 2021 | 99.404 | Hotărârea nr.541/22.12.2021 a Consiliului Local al municipiului Ploiești, Raport evaluare nr. 592/27.11.2023 |
| 3.4 | Chipuri de lemn – Parc Dendrologic | Nr. inventar =3692 | 2021 | 74.553 | Hotărârea nr.541/22.12.2021 a Consiliului Local al municipiului Ploiești, Raport evaluare nr. 591/27.11.2023 |
| 3.4 | Placă comemorativă Democrației – la intersecția str. Democrației cu str. Nicolae Simache – lângă imobilul situat în str. Democrației, nr.28 | Nr. inventar =3698 | 2021 | 14.911 | Hotărârea nr.541/22.12.2021 a Consiliului Local al municipiului Ploiești, Raport evaluare nr. 590/27.11.2023 |
| 3.4 | Bust femeiesc bronz | Nr. inventar =3688 | 2021 | 347.914 | Hotărârea nr.541/22.12.2021 a |



| | | | | | | |
|-----|---|--------------------|------|-----------|--|--|
| | | | | | | Consiliului Local al municipiului Ploiești, Raport evaluare nr. 589/27.11.2023 |
| 3.4 | Grup statuar – Grădină Publică Cameliei –str. Cameliei –B-dul Republicii | Nr. inventar =3693 | 2021 | 24.851 | | Hotărârea nr.541/22.12.2021 a Consiliului Local al municipiului Ploiești, Raport evaluare nr. 588/27.11.2023 |
| 3.4 | Bustul lui Radu Stanian - B-dul Independenței la intersecția cu str. Bobâlna | Nr. inventar =3691 | 1902 | 497.020 | | H.G.R. nr. 1359/2001, Anexa F7 Raport evaluare nr. 587/27.11.2023 |
| 3.4 | Monumentul Eroilor Revoluției – Piața Victoriei | Nr. inventar =3695 | 1990 | 149.106 | | H.G.R. nr. 1359/2001, Anexa F7 Raport evaluare nr. 586/27.11.2023 |
| 3.4 | Bust Pictor Negulici - în fața Teatrului de Păpuși Ciufulici | Nr. inventar =3690 | 1981 | 248.510 | | H.G.R. nr. 1359/2001, Anexa F7 Raport evaluare nr. 585/27.11.2023 |
| 3.4 | Statuia Mihai Viteazul – Parc Dendrologic-str. Ghe.Doja- Bdul Republicii-str. Ion Maiorescu | Nr. inventar =3700 | 1997 | 2.485.100 | | H.G.R. nr. 1359/2001, Anexa F7 Raport evaluare nr. 584/27.11.2023 |
| 3.4 | Bustul lui I.L. Caragiale – B-dul | Nr. inventar =3689 | 1938 | 497.020 | | H.G.R. nr. 1359/2001 Anexa F7 |



| | | | | | | |
|--|-----|--|---|------|---------|--|
| | | Independenței – vis-a vis de Licelul Mihai Viteazul | | | | Raport evaluare nr. 583/27.11.2023 |
| | 3.4 | Bust C.D. Gherea - Parcul din fața Halelor Centrale | Suprafață măsurată= 4 m.p. Nr. cadastral 148629-C1 Nr. inventar =3687 | 1982 | 596.424 | H.G.R. nr. 1359/2001, Anexa F7 Raport evaluare nr. 582/27.11.2023 |

DIRECTOR EXECUTIV,
Carmen Daniela Bucur

ȘEF SERVICIU,
Gabriela Mîndruțiu



Intocmit Consilier SIEB Dna Elena Daniela



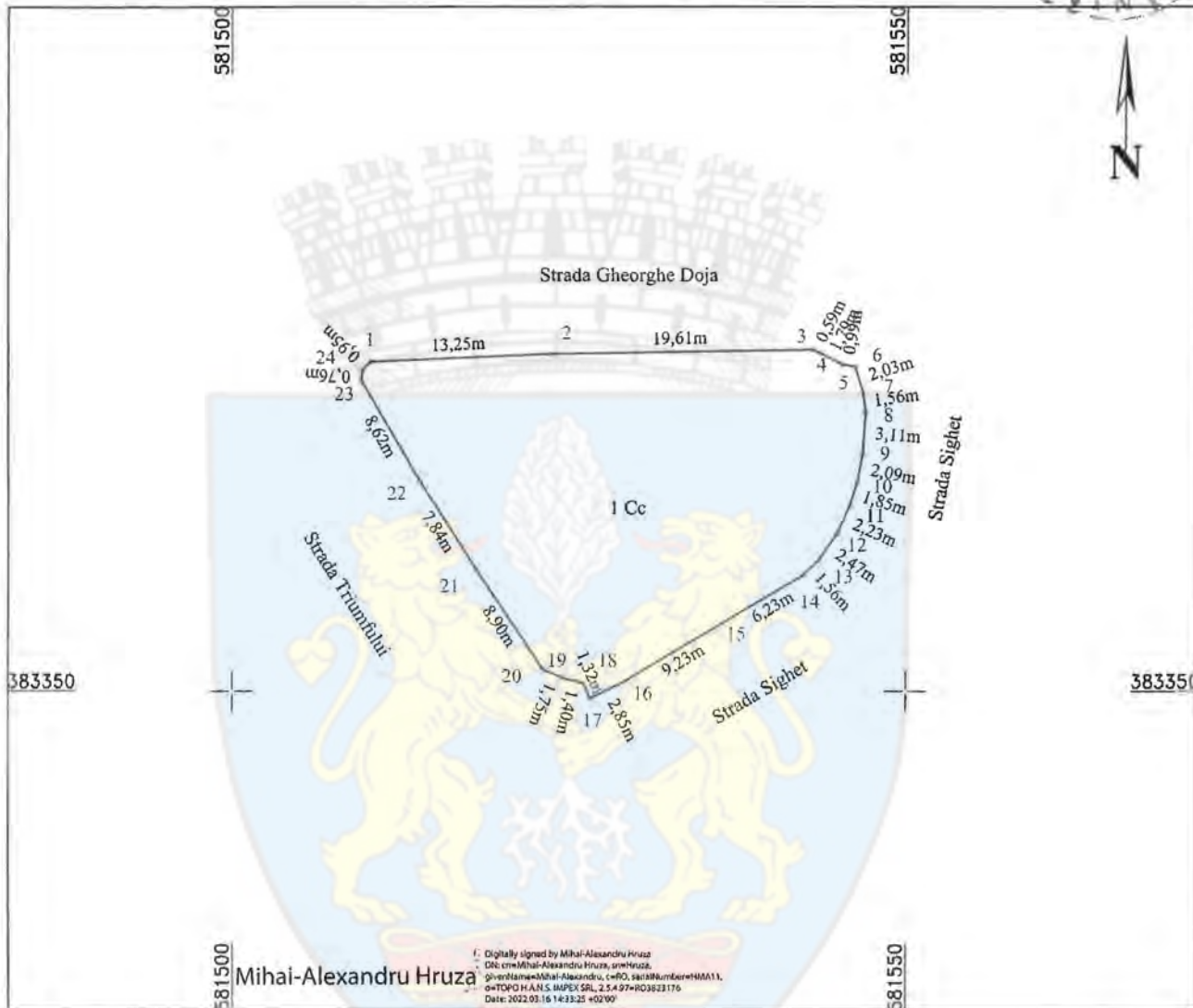
ANEXA NR. 2 LA HCL 523/2024

ANEXA NR.1.35 la regulament
PLAN DE AMPLASAMENT SI DELIMITARE A IMOBILULUI

Scara 1:500

| | | |
|---------------|--------------------------------------|--|
| Nr. cadastral | Suprafata masurata a imobilului (mp) | Adresa imobilului Ploiesti Str.Sighet - Str. Gheorghe Doja |
| 148551 | 652mp | - Zona verde Sighet - Gh. Doja |

| | |
|---------------------|---|
| Nr. Cartea Funciara | Unitate administrativ teritoriala (UAT) |
| | Municipiul Ploiesti, Judetul Prahova |



A. Date referitoare la teren

| Nr. parcela | Categoria de folosinta | Suprafata [mp] | Mentiuni |
|-------------|------------------------|----------------|--------------------------|
| 1 | Cc | 652 | Terenul este neimprejuit |
| Total | | 652 | |

B. Date referitoare la constructii

| Cod constr. | Destinatia | Suprafata construita la sol [mp] | Mentiuni |
|-------------|------------|----------------------------------|----------|
| | | | |
| Total | | 652 | |

Suprafata totala masurata a imobilului = 652 mp
Suprafata din act = 676 mp

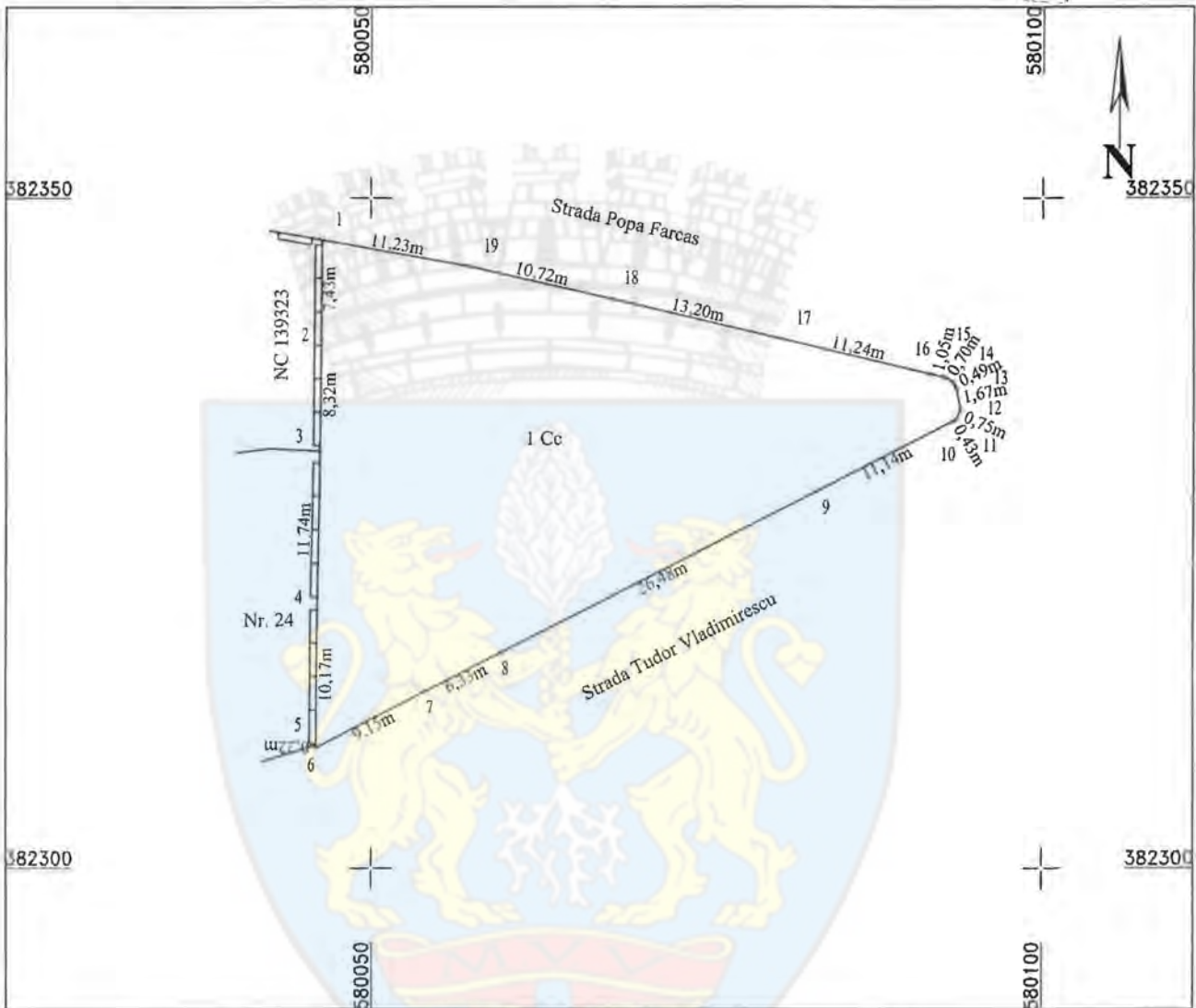
| | | |
|--|--|---|
| <p>Executant: S.C. TOPO H.A.N.S. IMPEX S.R.L.</p> <p>Confirm executarea masuratorilor la teren, corectitudinea intocmirii documentatiei cadastrale si corespondenta acestora cu realitatea din teren</p> <p>Data: 13.01..2022</p> | <p>Inspector</p> <p>Confirm introducerea imobilului in baza de date integrata si atribuirea numarului cadastral</p> <p>Semnatura si parafa Data.....</p> <p>Stampila BCPI</p> | <p>Marian Henta</p> <p><small>Semna digital de Marian Henta Data: 2022.01.13 15:32:15 +02'00'</small></p> |
|--|--|---|

ANEXA NR.1.35 la regulament
 PLAN DE AMPLASAMENT SI DELIMITARE A IMOBILULUI

Scara 1:500



| | | |
|---------------------|--------------------------------------|---|
| Nr. cadastral | Suprafata masurata a imobilului (mp) | Adresa imobilului: Ploiesti, str. Popa Farcas - str. Tudor Vladimirescu |
| 148418 | 979mp | - Zona verde Tudor Vladimirescu |
| Nr. Cartea Funciara | | Unitate administrativ teritoriala (UAT) |
| | | Municipiul Ploiesti |



A. Date referitoare la teren

| Nr. parcela | Categoria de folosinta | Suprafata [mp] | Mentiuni |
|-------------|------------------------|----------------|-------------------------------------|
| 1 | Cc | 979 | Terenul este imprejmuit conform PAD |
| Total | | 979 | |

B. Date referitoare la constructii

| Cod constr. | Destinatia | Suprafata construita la sol [mp] | Mentiuni |
|-------------|------------|----------------------------------|----------|
| | | | |
| Total | | | |

Suprafata totala masurata a imobilului = 979 mp
 Suprafata din act = 1053 mp

Executant:
 S.C. TOPO H.A.N.S. IMPEX S.R.L.
 Autorizatia RO-B-J nr. 1995
 Confirm executarea masuratorilor la teren, corectitudinea
 intocmirii documentatiei cadastrale si corespondenta
 acesteia cu realitatea din teren

Mihai-Alexandru
 Hruza

Digitally signed by Mihai-Alexandru Hruza
 DN: cn=Mihai-Alexandru Hruza, o=IMPEX S.R.L., ou=RO, email=mihai-alexandru@impexsrl.ro, serial=1053, c=RO

Data: 16.03.2022

Inspector
 Confirm introducerea imobilului in baza de date integrata si
 atribuirea numarului cadastral

Semnatura si parafa
 Stampila BCPI

Stefan Chiricu

Scannat digital de Stefan Chiricu
 Data: 2022.03.22 13:29:07
 v=0.001

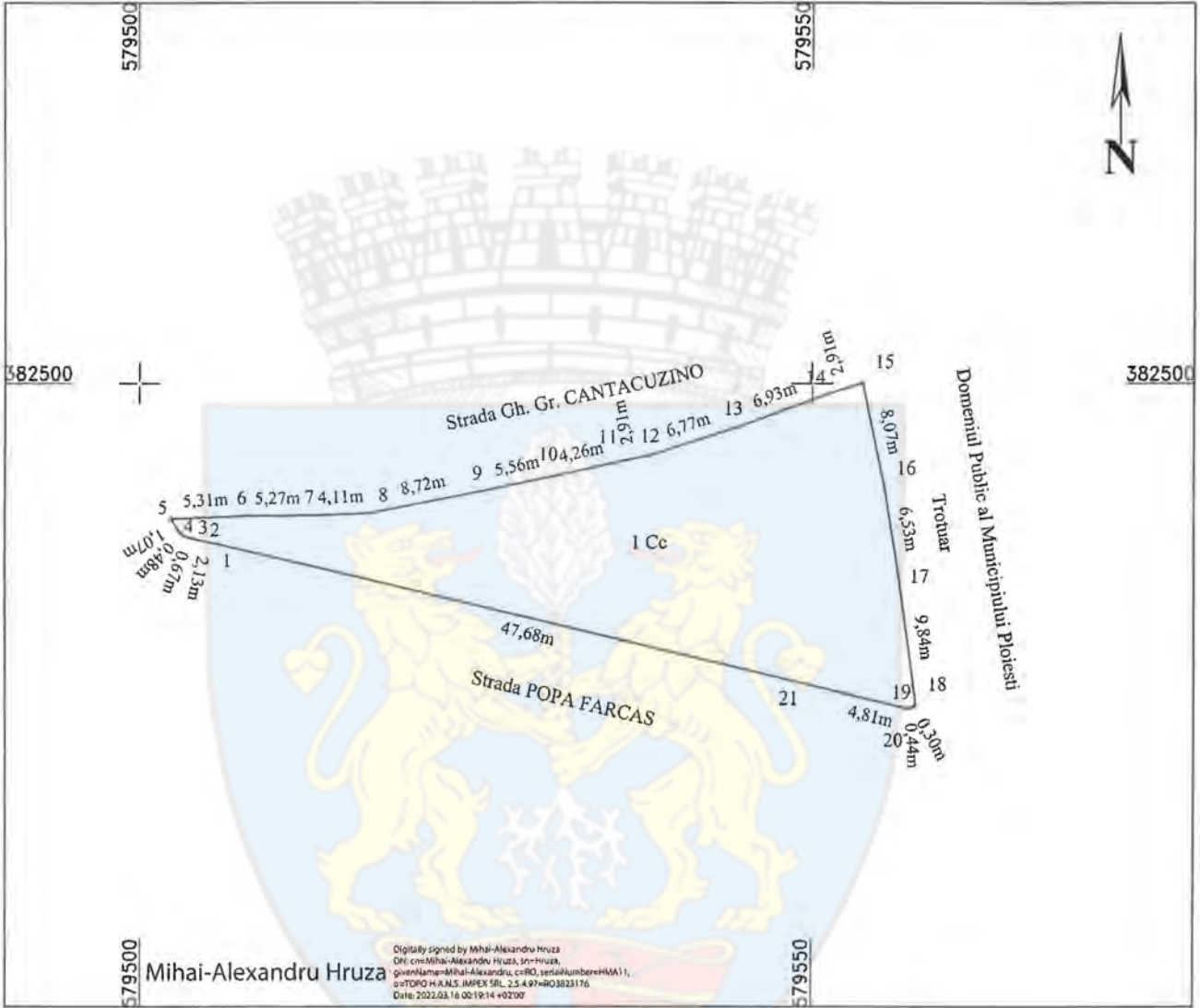
Data:

ANEXA NR.1.36 la Regulament
 PLAN DE AMPLASAMENT SI DELIMITARE A IMOBILULUI

Scara 1:500



| | | |
|---------------------|--------------------------------------|--|
| Nr. cadastral | Suprafata masurata a imobilului (mp) | Adresa imobilului : Ploiesti Str.Popa Farcaș str. Gh. Grigorie Grigore |
| 148411 | 596mp | Cantacuzino - Zona verde Popa Farcaș Gr. Cantacuzino |
| Nr. Cartea Funciara | | Unitate administrativ teritoriala (UAT) |
| | | Municipiul Ploiesti |



A. Date referitoare la teren

| Nr. parcela | Categoria de folosinta | Suprafata [mp] | Mentii |
|-------------|------------------------|----------------|---------------------------|
| 1 | Cc | 596 | Terenul este nelmprejmuit |
| Total | | 596 | |

B. Date referitoare la constructii

| Cod constr. | Destinatia | Suprafata construita la sol [mp] | Mentii |
|-------------|------------|----------------------------------|--------|
| Total | | | |

Suprafata totala masurata a imobilului = 596 mp
 Suprafata din act = 792 mp

| | | |
|--|--|--|
| <p>Executant: S.C. TOPO H.A.N.S. IMPEX S.R.L.</p> <p>Confirm executarea masuratorilor la teren, corectitudinea intocmirii documentatiei cadastrale si corespondenta acesteia cu realitatea din teren</p> <p>Data: 02.11.2021</p> | <p>Inspector</p> <p>Confirm introducerea imobilului in baza de date integrata si atribuirea numarului cadastral</p> <p>Semnatura si parafa Marius Vilsanescu</p> <p>Data.....</p> <p>Stampila BCPI</p> | <p>Signat digital de Marius Vilsanescu</p> <p>Data: 2022.03.17 15:30:14 +02'00'</p> |
|--|--|--|

ANEXA NR 5 LA HCL 523/2024

ANEXA NR.1.35 la regulament
 PLAN DE AMPLASAMENT SI DELIMITARE A IMOBILULUI

Scara 1:500



| | | |
|---------------------|--------------------------------------|---|
| Nr. cadastral | Suprafata masurata a imobilului (mp) | Adresa imobilului |
| 148403 | 1521mp | Ploiesti Str.Cameliei-Intrarea Petunii-Scuila Inimison Cameliei |
| Nr. Cartea Funciara | | Unitate administrativ teritoriala (UAT) |
| | | Municipiul Ploiesti, Judetul Prahova |



A. Date referitoare la teren

| Nr. parcela | Categoria de folosinta | Suprafata [mp] | Mentiuni |
|-------------|------------------------|----------------|--------------------|
| 1 | Cc | 1521 | Teren neimprejmuit |
| Total | | 1521 | |

B. Date referitoare la constructii

| Cod constr. | Destinata | Suprafata construita la sol [mp] | Mentiuni |
|-------------|-----------|----------------------------------|----------|
| | | | |
| Total | | | |

Suprafata totala masurata a imobilului = 1521 mp
 Suprafata din act = 2000 mp

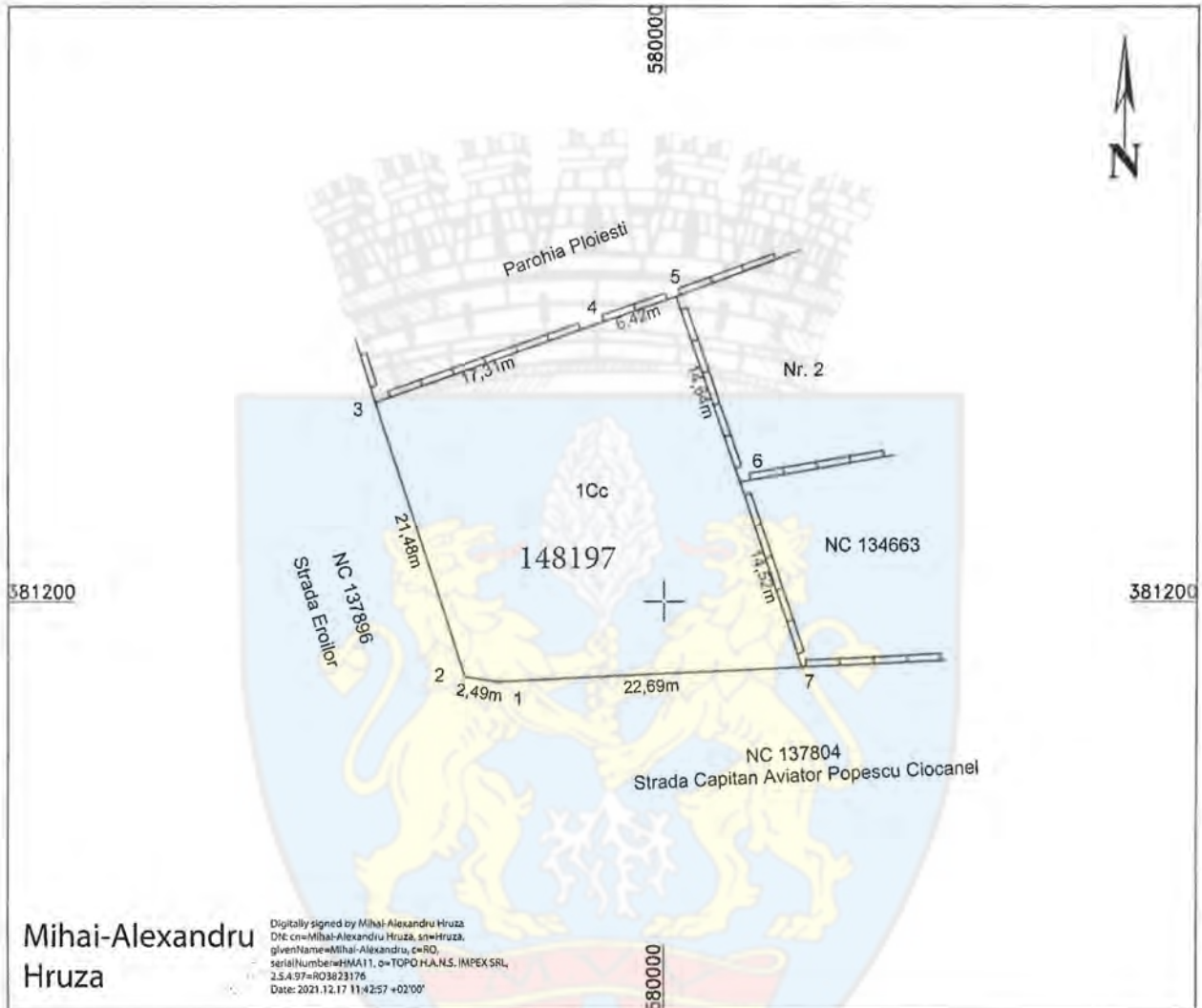
| | |
|---|---|
| <p>Executant: S.C. TOPO H.A.N.S. IMPEX S.R.L. Autorizatia RO-B-J nr. 1995 Confirm executarea masuratorilor la teren, corectitudinea intocmirii documentatiei cadastrale si corespondenta acesteia cu realitatea din teren</p> <p>Mihai-Alexandru Hruza</p> <p>Data: 11.03.2022</p> | <p>Inspector Confirm introducerea imobilului in baza de date integrata si atribuirea numarului cadastral</p> <p>Semnatura si parafa Stampila BCPI</p> <p>Daniela Ion</p> <p>Semnat digital de Daniela Ion Data: 2022.03.16 10:00:51 +02'00'</p> <p>Data:</p> |
|---|---|

ANEXA NR. 7 LA HCL 523/2024

ANEXA NR.1.35 la Regulamentul
PLAN DE AMPLASAMENT SI DELIMITARE A IMOBILULUI
 Scara 1:500



| | | |
|---------------------|--------------------------------------|--|
| Nr. cadastral | Suprafata masurata a imobilului (mp) | Adresa imobilului |
| 148197 | 612mp | Ploiesti strada Eroilor - Scuar Cimitir Bolovani Lot 2 |
| Nr. Cartea Funciara | | Unitate administrativ teritoriala (UAT) |
| | | Municipiul Ploiesti, Judetul Prahova |



Mihai-Alexandru Hruza

Digitally signed by Mihai-Alexandru Hruza
 DN: cn=Mihai-Alexandru Hruza, o=Hruza,
 givenName=Mihai-Alexandru, c=RO,
 serialNumber=HMA11, o=TOPO H.A.N.S. IMPEX SRL,
 2.5.4.97=RO3023176
 Date: 2021.12.17 11:42:57 +02'00'

A. Date referitoare la teren

| Nr. parcela | Categoria de folosinta | Suprafata [mp] | Mentiuni |
|-------------|------------------------|----------------|-------------------------------------|
| 1 | Cc | 612 | Terenul este imprejmuat conform PAD |
| Total | | 612 | |

B. Date referitoare la constructii

| Cod constr. | Destinatia | Suprafata construita la sol [mp] | Mentiuni |
|-------------|------------|----------------------------------|----------|
| | | | |
| Total | | | |

Suprafata totala masurata a imobilului = 612 mp
 Suprafata din ect = 5500 mp

| | |
|--|---|
| <p>Executant: S.C. TOPO H.A.N.S. IMPEX S.R.L. Confirm executarea masuratorilor la teren, corectitudinea intocmirii documentatiei cadastrale si corespondenta acesteia cu realitatea din teren Data: 05.08.2021</p> | <p>Inspector Confirm introducerea imobilului in baza de date integrata si atribuirea numarului cadastral Semnatura si parafa Data..... Stampila BCPI</p> |
|--|---|

Marlena Popa
 Semnat digital de Marlena Popa
 Data: 2021.12.18 22:50:05
 102708

Anexa nr.8 la H.C.L. nr. 5231 / 2024

Actualizarea Anexei nr.5 a Hotărârii nr.219/2010 A Consiliului Local al municipiului Ploiești, cu modificările și completările ulterioare

| Nr. crt. | Nr. inventar | Denumirea bunului/Adresă | Suprafață (m.p.) | Valoare (lei) | Observatii |
|----------|--------------|---|--------------------------------|-------------------------|---|
| 1 | 1355 | Zonă verde Sighet- Gh.Doja, nr. cadastral 148551, înscris în CF nr.148551 a UAT Ploiești | 652 măsurată | 570.845,30 | Actualizează Anexa nr.1 la H.C.L. nr.197/2013 - pozitia nr.24 -Zone Verzi |
| 2 | 1356 | Zonă verde Tudor Vladimirescu, nr. cadastral 148418, înscris în CF nr.148418 a UAT Ploiești | 979 măsurată | 1.125.000,82 | Actualizează Anexa nr.1 la H.C.L. nr.197/2013 pozitia nr.18 - Zone Verzi |
| 3 | 1357 | Zonă verde Popa Farcaș x Gh.Gr. Cantacuzino, nr. cadastral 148411, înscris în CF nr.148411 a UAT Ploiești | 596 măsurată | 708.601,92 | Actualizează Anexa nr.1 la H.C.L. nr.197/2013 pozitia nr.21 - Zone Verzi |
| 4 | 1358 | Scuar Tronson Cameliei, nr. cadastral 148403, înscris în CF nr.148403 a UAT Ploiești | 1.521 măsurată | 1.278.715,96 | Actualizează Anexa nr.1 la H.C.L. nr.197/2013 pozitia nr.9 -Scuaruri |
| 5 | | Zone verzi str. Mărășești 28.600 m.p.din care: a) Zone verzi str.Mărășești lot 1, | a) 2.706 măsurată b) 25.894 | a) 2.369.181,10 b) - | Actualizează Anexa nr.1 la H.C.L. |



| | | | | | |
|---|------|--|--------------------------------------|----------------------------------|--|
| | 1359 | nr. cadastral 148297, înscris în CF nr.148297 a UAT Ploiești cu nr. inventar 1359; b) Zone verzi str.Mărășești nemăsurate suprafața de 25.894 m.p. | | | nr.197/2013 pozitia nr.10 –Zone verzi |
| 6 | 1360 | Zonă verde str. Cameliei, nr. cadastral 148402, înscris în CF nr.148402 a UAT Ploiești | 3.579 măsurată | 2.813.046,76 | Actualizează Anexa nr.1 la H.C.L. nr.197/2013 pozitia nr.13 –Zone verzi |
| 7 | 1361 | Spații verzi intravilane zonă blocuri Sector Sud-Blocuri I. Hale din care: a) Spații verzi intravilane zonă blocuri Sector Sud-Blocuri I. Hale, nr. cadastral 148594, înscris în CF nr.148594 a UAT Ploiești cu nr. inventar; b) Spații verzi intravilane zonă blocuri Sector Sud-Blocuri I. Hale suprafața nemăsurată de 1.285 m.p. | a) 265 măsurată b) 1.285 | a) 296.610,53 b) - | Actualizează Anexa nr.1 la H.C.L. nr.197/2013 pozitia nr.12 –Spații verzi intravilane-Zone blocuri |
| 8 | 1362 | Scuaruri Cimitir Bolovani str. Eroilor din care: a) Scuar Cimitir Bolovani Lot 1, nr. cadastral 148223, înscris în CF nr.148223 a UAT Ploiești, nr. inventar 1362; b) Scuar Cimitir Bolovani Lot 2, nr. cadastral 148197, înscris în CF nr.148197 a UAT Ploiești, nr.inventar 1363. | a) 3.095 măsurată b) 612 măsurată | a) 1.939.944,76 b) 444.490,46 | Actualizează Anexa nr.1 la H.C.L. nr.197/2013 pozitia nr.6 – Scuaruri |



| | | | | | |
|----|------|---|----------------------------------|-------------------------|---|
| 9 | 1364 | Scuaruri str. Str. Eroilor din care: a) Scuar str. Eroilor Lot 1, nr. cadastral 148209, înscris în CF nr.148209 a UAT Ploiești cu nr. inventar 1364; a) Scuar str. Eroilor suprafață nemăsurată de 7.711 m.p. | a) 8.118 măsurată b) 7.711 | a) 4.563.369,72 b) - | Actualizează Anexa nr.1 la H.C.L. nr.197/2013 pozitia nr.2 -Scuaruri |
| 10 | 1365 | Teren Cimitirul Bolovani I Str. Eroilor, nr.52, nr. cadastral 129398, înscris în CF nr.129398 a UAT Ploiești | 120.894 măsurată | 20.015.766,87 | Actualizează pozitia nr.129 din Anexa la H.C.L. nr.385/2010 |
| 11 | 1366 | Teren Cimitirul Bolovani II Str. Sondelor, nr.25, nr. cadastral 129231, înscris în CF nr.129231 a UAT Ploiești | 13.512 măsurată | 2.237.108,89 | Actualizează pozitia nr.130 din Anexa la H.C.L. nr.385/2010 |
| 12 | 1367 | Teren Cimitirul Mihai Bravu Str. Mihai Bravu, nr.228, nr. cadastral 129204, înscris în CF nr.129204 a UAT Ploiești | 161.997 măsurată | 16.720.197,91 | Actualizează pozitia nr.132 din Anexa la H.C.L. nr.385/2010 |
| 13 | 1368 | Teren Cimitirul Eternitatea Str. Constantin Brezeanu, nr.14, nr. cadastral 129219, înscris în CF nr.129219 a UAT Ploiești | 88.804 măsurată | 19.746.151,77 | Actualizează pozitia nr.133 din Anexa la H.C.L. nr.385/2010 |
| 14 | 1369 | -Piața profesor Arhitect Toma T. Socolescu, nr. cadastral 148418, înscris în CF nr.148418 a UAT Ploiești, cu număr de inventar 1369; | 5.536 măsurată | 8.674.906,46 | Actualizează Anexa nr.1 la H.C.L. nr.197/2013 pozitia nr.7- Grădini Publice |



| | | | | | |
|----|------|---|------------------|----------------|---|
| | 1074 | -Construcție C2, WC nr.1 Hale, nr.cadastral 148629-C2, înscris în CF nr.148629 a UAT Ploiești, cu număr de inventar 1074. | 138 măsurată | 207.172,19 | Actualizează pozitia nr.28 din Anexa la H.C.L. nr.385/2010 |
| 15 | 1370 | Teren Str. Mircea cel Bătrân nr.81, nr. cadastral 124018 înscris în CF nr.124018 a UAT Ploiești | 43.416 măsurată | 7.775.180,41 | Actualizează pozițiile nr.118 și 119 din Anexa la H.C.L. nr.385/2010 |
| 16 | 1371 | Teren aferent Parcul Libertății, Tarla 65 Parcela A155, nr. cadastral 127092, înscris în CF nr.127092 a UAT Ploiești | 14.971 măsurată | 9.867.009,66 | Actualizează Anexa nr.1 la H.C.L. nr.197/2013 pozitia nr.5 – Parcuri |
| 17 | 1372 | Teren aferent parcare Str. Cuza Voda nr.8C, nr. cadastral 139313, înscris în CF nr.139313 a UAT Ploiești | 1.934 măsurată | 4.117.735,10 | Actualizează Anexa nr.2 la H.C.L. nr.255/2015 |
| 18 | 1373 | Parcul Regele Mihai I al României, nr. cadastral 136219, înscris în CF nr.136219 a UAT Ploiești | 158.822 măsurată | 123.460.796,81 | Actualizează Anexa nr.1 la H.C.L. nr.197/2013 pozitia nr.1 – Parcuri |
| 19 | 1375 | Teren Str. Zefirului, nr.15 | 426,12 | 500.267,27 | Actualizează prevederile H.C.L. nr.192/29.04.2022 |
| 20 | 1376 | Teren Aleea Cătinei, nr.17A | 1.110 | 1.098.839,39 | Actualizează prevederile H.C.L. nr. 507/30.11.2011 ale 401/28.10.2014 |



| | | | | | |
|----|------|---|----------|-----------|--|
| 21 | 3696 | Monumentul Vânătorilor - Sens giratoriu Gara de Sud | 150 m.p. | 2.485.100 | Actualizează pozitia nr.20 din Anexa nr.1 la H.C.L. nr.334/29.07.2022 |
| 22 | 3699 | Sculptură bronz (Statuia Maternitate) Grădină Plublică B-dul Independenței | - | 497.020 | Actualizează pozitia nr.19 din Anexa nr.1 la H.C.L. nr.334/29.07.2022 |
| 23 | 3694 | Lăstunul și vântul în fața Sălii Sporturilor-în Parcul Regele Mihai I al României | - | 223.659 | Actualizează pozitia nr.17 din Anexa nr.1 la H.C.L. nr.334/29.07.2022 |
| 24 | 3697 | Nud femeiesc –Complex meșteșugăresc Nord –Șoseaua Nordului | - | 99.404 | Actualizează pozitia nr.16 din Anexa nr.1 la H.C.L. nr.334/29.07.2022 |
| 25 | 3692 | Chipuri de lemn – Parc Dendrologic | - | 74.553 | Actualizează pozitia nr.15 din Anexa nr.1 la H.C.L. nr.334/29.07.2022 |
| 26 | 3698 | Placă comemorativă Democrației – la intersecția str. Democrației cu str. Nicolae Simache –lângă imobilul situat în str. Democrației, nr.28 | - | 14.911 | Actualizează pozitia nr.14 din Anexa nr.1 la H.C.L. nr.334/29.07.2022 |
| 27 | 3688 | Bust femeiesc bronz | - | 347.914 | Actualizează pozitia nr.13 din Anexa nr.1 la H.C.L. nr.334/29.07.2022 |
| 28 | 3693 | Grup statuar –Grădină Publică Cameliei – str. Cameliei –B-dul Republicii | - | 24.851 | Actualizează pozitia nr.12 din Anexa nr.1 |



| | | | | | |
|----|------|---|--------|-----------|---|
| | | | | | la H.C.L. nr.334/29.07.2022 |
| 29 | 3691 | Bustul lui Radu Stanian – B-dul Independenței la intersecția cu str. Bobâlna | 8 m.p. | 497.020 | Actualizează pozitia nr.6 din Anexa nr.1 la H.C.L. nr.334/29.07.2022 |
| 30 | 3690 | Bust Pictor Negulici –în fața Teatrului de Păpuși Ciufulici (în zona verde adiacentă străzii Mihail Kogălniceanu) | 3 m.p. | 248.510 | Actualizează pozitia nr.4 din Anexa nr.1 la H.C.L. nr.334/29.07.2022 |
| 31 | 3700 | Statuia Mihai Viteazul –Parcul Dendrologic | - | 2.485.100 | Actualizează pozitia nr.3 din Anexa nr.1 la H.C.L. nr.334/29.07.2022 |
| 32 | 3689 | Bustul lui I.L. Caragiale – B-dul Independenței –vis-à-vis de Liceul Mihai Viteazul | 4 m.p. | 497.020 | Actualizează pozitia nr.2 din Anexa nr.1 la H.C.L. nr.334/29.07.2022 |
| 33 | 3687 | Bust C.D. Gherea - Parcul din fața Halelor Centrale Nr. cadastral 148629-C1 | 4 m.p. | 596.424 | Actualizează pozitia nr.1 din Anexa nr.1 la H.C.L. nr.334/29.07.2022 |

DIRECTOR EXECUTIV,
Carmen Daniela Bucur

ȘEF SERVICIU,
Gabriela Mîndruțiu

Intocmit Consilier SIFR Daniela



MUNICIPIUL PLOIEȘTI
NR. _____ / _____

Anexa nr. 9 la HCL nr. 523 / 2024



ACT ADIȚIONAL NR. _____

la contractul de delegare a gestiunii prin concesiune a serviciului de utilitate publică de administrare a domeniului public și privat al municipiului Ploiești nr. 14782/25.08.2010

În baza Hotărârii Consiliului Local al Municipiului Ploiești nr. /,
între :

Municipiul Ploiești, cu sediul în Ploiești, Piața Eroilor, nr. 1A, reprezentat prin Primar, domnul Andrei Liviu Volosevici, în calitate de concedent, pe de o parte,
și

Societatea Servicii de Gospodărire Urbană Ploiești S.R.L. cu sediul în Municipiul Ploiești, str. Văleni, nr. 44, județul Prahova, înregistrată la Oficiul Registrului Comerțului Prahova sub nr. J29/1212/2010, Cod unic de înregistrare 27449967, reprezentată prin domnul Măchițescu Alexandru Dragoș, Director General, în calitate de concesionar, pe de altă parte,
a intervenit prezentul act adițional prin care:

Art. 1 - Se actualizează Anexa la contractul de delegare a gestiunii prin concesiune a serviciului de utilitate publică de administrare a domeniului public și privat al municipiului Ploiești nr. 14782/25.08.2010 cu modificările și completările ulterioare ce cuprinde lista cu bunurile ce aparțin domeniului public și privat al Municipiului Ploiești transmise în concesiune către S.C. Servicii de Gospodărire Urbană Ploiești S.R.L., în conformitate cu Anexa nr.8 la Hotărârea Consiliului Local al Municipiului Ploiești nr. /2024, care constituie și Anexă la prezentul act adițional.

Art.2 - Restul clauzelor contractuale prevăzute în contractul de delegare a gestiunii nr. 14782/25.08.2010, cu modificările și completările ulterioare rămân neschimbate.



Art. 3 - Presentul act adițional face parte integrantă din contractul de delegare a gestiunii prin concesiune a serviciului de utilitate publică de administrare a domeniului public și privat al municipiului Ploiești nr. 14782/25.08.2010 și s-a încheiat în 2 (două) exemplare, câte unul pentru fiecare parte.

CONCEDENT,
MUNICIPIUL PLOIEȘTI

PRIMAR,
Andrei Liviu Volosevici

DIRECȚIA ECONOMICĂ,
DIRECTOR EXECUTIV,
Alina Alexandra Popescu

Vizat,
DIRECȚIA ADMINISTRAȚIE PUBLICĂ,
JURIDIC CONTENCIOS, ACHIZIȚII PUBLICE,
CONTRACTE

DIRECȚIA GESTIUNE PATRIMONIU
DIRECTOR EXECUTIV,
Carmen Daniela Bucur

SERVICIUL CONTRACTE
ȘEF SERVICIU,
Viorica Pătrașcu

Întocmit:
Cristina –Denisa Trofin

CONCESIONAR,
Societatea Servicii de Gospodărire
Urbană Ploiești S.R.L.,

DIRECTOR GENERAL,
Măchișescu Alexandru Dragoș

DIRECTOR ADJUNCT
Dănilă Alin Mihael

DIRECTOR ECONOMIC
Ec. Bucur Jeny Emilia

SERVICIUL JURIDIC-
CONTENCIOS
Cons. Jr. Beatrice Dolniceanu