

ROMÂNIA
JUDEȚUL PRAHOVA
CONSILIUL LOCAL AL MUNICIPIULUI PLOIEȘTI

HOTĂRÂREA NR. 529

privind concesionarea directă a terenului în suprafața de 3,74 m.p., situat în Ploiești, str. Baraoltului, nr. 5 adiacent apartamentului nr. 63 din bl. 40A, sc. D parter

Consiliul Local al Municipiului Ploiești:

Văzând Referatul de aprobare nr. 550/16.09.2025 al domnilor consilieri locali Robert-Ionuț Vișcan, Paul Palaș-Alexandru și Gheorghe Popa, precum și Raportul de specialitate înregistrat sub nr. 400/16.09.2025 la Direcția Gestiune Patrimoniu și sub nr.490/16.09.2025 la Direcția Administrație Publică, Juridic - Contencios, Achiziții Publice, Contracte, la proiectul de hotărâre privind concesionarea directă a terenului în suprafață de 3,74 m.p., situat în Ploiești, str. Baraoltului, nr. 5, adiacent apartamentului nr.63 din bl. 40A, sc. D, parter;

Ținând cont de Raportul de specialitate nr.362/17.09.2025 al Direcției Economice;

În baza avizului Comisiei de specialitate nr. 2 a Consiliului Local al Municipiului Ploiești – valorificare patrimoniu, servicii către populație, comerț, turism, agricultură, promovare operațiuni comerciale din data de 12.09.2025;

Luând act de faptul că terenul în suprafață de 3,74 m.p situat în Ploiești, str.Baraltului, nr.5, adiacent apartamentului nr. 63 din bl. 40A, sc. D, parter, aparține domeniului privat al Municipiului Ploiești în baza Hotărârii Consiliului Local al Municipiului Ploiești nr. 216/30.04.2025;

Având în vedere cererea doamnei Tunaru Florentina-Daniela, înregistrată la Municipiul Ploiești sub nr. 15673/2024, completată în data de 31.01.2025;

Luând în considerare prevederile art. 13, alin. (1), art. 15, lit. e), art. 17 și art. 36 din Legea nr. 50/1991 privind autorizarea executării lucrărilor de construcții, republicată, cu modificările și completările ulterioare;

În temeiul art. 129, alin. (2), lit. c) și alin. (6), lit. b), art. 139, art. 196, alin. (1), lit. a), art. 297, alin. (1), lit. b), art. 303, alin. (5), art. 306, alin. (1), art. 362, alin. (1) și alin. (3), art. 315, alin. (2) și alin. (3), art. 325, art. 326, art. 327 și art. 354 alin. (1) și alin. (2) din Ordonanța de urgență a Guvernului nr. 57/2019 privind Codul administrativ, cu modificările și completările ulterioare;

HOTĂRĂȘTE:

Art. 1 Însușește raportul de evaluare nr. 48/2025 întocmit de către Ene Constanța Membru titular ANEVAR – Expert evaluator EPI Legitimăție nr. 12447 pentru terenul în suprafață de 3,74 m.p., ce aparține domeniului privat al Municipiului Ploiești, str.Baraltului, nr. 5, adiacent apartamentului nr. 63 din bl. 40A, sc. D, parter, care constituie Anexa nr. 1, ce face parte integrantă din prezenta hotărâre.

Art. 2 Stabilește valoarea redevenței pentru terenul în suprafață de 3,74 m.p., ce aparține domeniului privat al Municipiului Ploiești, situat în Ploiești, str. Baraoltului, nr.5, adiacent apartamentului nr. 63 din bl. 40A, sc. D, parter la suma de 125,68 lei/an.

Art. 3 Se aprobă concesionarea către domnul Tunaru Ștefan-Octavian și doamna Tunaru Florentina-Daniela a terenului în suprafața de 3,74 m.p., situat în Ploiești, str. Baraoltului, nr. 5, adiacent apartamentului nr. 63 din bl. 40A, sc. D, parter, înscris în Cartea Funciară nr. 153245, cu nr. cadastral 153245, identificat conform planului de amplasament și delimitare a imobilului, care constituie Anexa nr. 2, ce face parte integrantă din prezenta hotărâre, în vederea extinderii construcției existente, prin edificarea unui balcon, în următoarele condiții:

a) Durata contractului de concesiune este de 49 ani, cu drept de prelungire în condițiile legii;

b) Domnul Tunaru Ștefan-Octavian și doamna Tunaru Florentina-Daniela vor achita redevența stabilită la art. 2, pe toată durata contractului de concesiune. Suma se va actualiza anual cu indicele de inflație comunicat de Institutul Național de Statistică.

c) Contractul de concesiune, ce are ca obiect suprafața de teren sus - menționată, să fie perfectat în termen de maxim 60 zile calendaristice de la data adoptării prezentei hotărâri;

d) Domnul Tunaru Ștefan-Octavian și doamna Tunaru Florentina-Daniela au obligația de a suporta cheltuielile aferente efectuării raportului de evaluare până la data perfectării contractului de concesiune;

e) Domnul Tunaru Ștefan-Octavian și doamna Tunaru Florentina-Daniela au obligația să solicite emiterea Autorizației de construire pentru extinderea locuinței și să înceapă construcția în termen de cel mult 1 an de la data obținerii actului de concesiune a terenului.

f) În cazul nerespectării condițiilor prevăzute la art. 3, lit. d), contractul de concesiune nu se va încheia și prevederile prezentei hotărâri își încetează aplicabilitatea.

Art. 4 Direcția Gestiune Patrimoniu, Direcția Economică și Direcția Administrație Publică, Juridic-Contencios, Achiziții Publice, Contracte vor duce la îndeplinire prevederile prezentei hotărâri.

Art. 5 Direcția Administrație Publică, Juridic-Contencios, Achiziții Publice, Contracte va aduce la cunoștință domnului Tunaru Ștefan-Octavian și doamnei Tunaru Florentina-Daniela prevederile prezentei hotărâri.

Adoptată în Ploiești, astăzi, 30 septembrie 2025

**PREȘEDINTE DE ȘEDINȚĂ,
Valentin MARCU**

**Contrasemnează,
SECRETAR GENERAL,
Laurențiu DIȚU**



ENE CONSTANTA

Membru titular ANEVAR - Expert evaluator EPI
Legitimatie nr. 12447



Catre,

PRIMARIA MUNICIPIULUI PLOIESTI

In conformitate cu contractul nr 2565/04.02.2025 si actele aditionale ulterioare, ca urmare a solicitării dvs din cadrul platformei online SEAP, respectiv ordinul de incepere a lucrarilor din 26 august 2025, cu privire la servicii de evaluare proprietati imobiliare si cu datele inregistrate si baza proprie a Evaluatorului, prezentul Raport de Evaluare se adreseaza exclusiv **Primariei Municipiului Ploiesti**, in calitate de client si in calitate de destinatar; evaluarea **s-a realizat in scopul consilierii clientului pentru fundamentarea unor decizii de management privind concesionarea bunului evaluat**; evaluatorul nu isi asuma responsabilitatea in fata niciunui tert, niciodata si in nici o alta circumstanta in care raportul de evaluare ar putea fi utilizat.

Prezenta evaluare se refera la proprietate imobiliara situata in Municipiul Ploiesti, Str Baraoltului, nr 5, BI 40A, sc D, Judetul Prahova, alcatuita din:

Componenta	Caracteristici			Mod detinere	Dreptul legal	Mod dobandire
	Supr.mp	NC	CF			
Teren	3.74 mp acte 4.00 mp masurata	153245	153245	In exclusivitate	In proprietate	ECF 94647/19.06.2025 HCL 216/30.04.2025 Certif urbanism 703/30.07.2024
Total suprafata mp	3.74 mp acte 4.00 mp masurata					

Proprietatea este evaluata in conditiile termenilor de referinta redactati in forma lor finala, in cadrul Capitolului 1, valabilitatea evaluarii fiind afectata exclusiv de limitarile generate de ipotezele de lucru, inclusiv cele speciale mentionate; proprietatea imobiliara evaluata este una de tip teren intravilan aflat in proprietatea PRIMARIEI MUNICIPIULUI PLOIESTI ; ea este „fara restrictii deosebite impuse de forma, dimensiune, utilitate sau de calitatea imobilelor vecine sau a ocupantilor acestora” putandu-se proceda la estimarea unei „valori de piata”, utilizabila pentru scopul exprimat.

In baza datelor, analizelor, judecatilor si calculelor prezentate in raportul de evaluare, evaluatorul considera ca indicatia asupra terenului intravilan curti constructii in suprafata de 3.74 mp suprafata acte, 4.00 mp suprafata masurata, la data de 20.08.2025, este cea rezultata din: **ABORDAREA PRIN PIATA:**



ENE CONSTANTA

Membru titular ANEVAR - Expert evaluator EPI
Legitimatie nr. 12447

Valoare de piață teren S =3,74 mp		
	Euro	Lei
Valoare unitară	166,10	840,10
Valoare totală	621,21	3.141,98
Valoare concesiune -euro-	621,21	
Durata concesiunii-ani-	25	
Perioada de recuperare-ani-	25	
Redeventa anuala -euro-	24,85	125,686
Redeventa euro/mp/an	6,64	33,583

Curs valutar valabil la data de referinta a raportului - 5,0578 Ron/Euro

Valorile nu includ TVA

In ipoteza concesiunii suprafetei de teren pentru o perioada de 25 ani cu recuperare de maxim 25 ani, atunci redeventa anuala din concesiune este de 24.85 euro, respectiv 6.64 euro/mp/an.


Redeventa anuala poate suferi modificari de valoarea in functie de perioada de recuperare pe care o decide Primaria Ploiesti ca ii este utila in relatia cu clientul sau.

Redeventa creste direct proportional in functie de numarul de ani stabiliti pentru recuperarea concesiunii.

Referitor la aceste valori pot fi precizate urmatoarele:

- Nu sunt afectate de TVA
- Includ valoarea drepturilor asupra terenului
- Au fost exprimate tinand seama exclusiv de ipotezele, ipotezele speciale si aprecierile exprimate in prezentul raport si sunt valabile in conditiile generale si specifice aferente perioadei analizate
- Nu reprezinta valoare de asigurare
- Cursul valutar utilizata este de 5.0578 valabil la data evaluarii 20.08.2025

Evaluator autorizat ANEVAR,
Expert Tehnic Judiciar
Ec. Constanta Ene





ENE CONSTANTA

Membru titular ANEVAR - Expert evaluator EPI
Legitimatie nr. 12447



RAPORT DE EVALUARE

Teren in suprafata totala de 3.74 mp(acte), 3.74 mp (masurata), situat in Municipiul Ploiesti, Str Baraoltului, nr 5, bl
40A, Sc D, Judetul Prahova



Scopul evaluarii: CONCESIONARE

Proprietar: PRIMARIA MUNICIPIULUI PLOIESTI

Client: PRIMARIA MUNICIPIULUI PLOIESTI

Destinatar: PRIMARIA MUNICIPIULUI PLOIESTI

Utilizator: PRIMARIA MUNICIPIULUI PLOIESTI

Raport nr 48

AUGUST 2025



CUPRINS

CAPITOLUL I: TERMENII DE REFERINTA AI EVALUARII

- 1.1. Identificarea evaluatorului si competenta acestuia
- 1.2. Identificarea clientului si a utilizatorilor desemnati
- 1.3. Utilizarea desemnata
- 1.4. Identificarea activului sau a datoriei supuse evaluarii
- 1.5. Tipul valorii
- 1.6. Data evaluarii
- 1.7. Documentarea necesara pentru elaborarea evaluarii
- 1.8. Natura si sursa informatiilor pe care se bazeaza evaluarea
- 1.9. Ipoteze si ipoteze speciale
- 1.10. Restrictii de utilizare, difuzare sau publicare
- 1.11. Declararea conformitatii evaluarii cu standardele de evaluare ANEVAR
- 1.12. Descrierea raportului

CAPITOLUL II : PREZENTAREA DATELOR

- 2.1. Identificarea proprietatii imobiliare subiect. Descrierea juridica
- 2.2. Identificarea eventualelor bunuri mobile evaluate
- 2.3. Date despre zona, oras, vecinatati si amplasare
- 2.4. Informatii despre amplasament
- 2.5. Descrierea constructiilor si a mijloacelor de transport
- 2.6. Date privind impozitele si taxele
- 2.7. Istoric, incluzand vanzarile anterioare si ofertele sau cotationile curente
- 2.8. Analiza celei mai bune utilizari

CAPITOLUL III : ANALIZA PIETEI IMOBILIARE

- 3.1. Definirea pietei specifice
- 3.2. Analiza ofertei competitive
- 3.3. Analiza cererii
- 3.4. Echilibrul pietei
- 3.5. Concluzii si tendinte privind piata proprietatii

CAPITOLUL IV: EVALUAREA

- 4.1. Abordarea prin piata

CAPITOLUL V: ANALIZA REZULTATELOR SI CONCLUZIA ASUPRA VALORII

- 5.1. Sinteza Rezultatelor
- 5.2. Concluzii asupra valorii

Bibliografie
Anexe



CAPITOLUL 1 : TERMENII DE REFERINTA AI EVALUARII

In cele ce urmeaza sunt prezentati respectivii termeni de referinta,asa cum au fost ei stabiliti prin contractul sau comanda in baza carora s-a realizat evaluarea, pe parcursul procesului de evaluare nu a aparut nici o circumstanta care sa impuna modificarea acestora.

1.1. Identificarea evaluatorului si competenta acestuia

Evaluarea expusa in prezentul raport a fost efectuata de catre Constanta Ene si nu s-a primit asistenta semnificativa din partea niciunei alte persoane, in afara celor identificate mai jos:

- Evaluator : ENE CONSTANTA
- Sediul Social : Mun. Ploiesti, str. Boldescu, nr. 18, jud. Prahova
- Reprezentant /functia : Ec. Ene Constanta
- Nr. legitimatie : 12447, valabila pe anul 2025
- Telefon : 0722 29 34 29
- E-mail : constanta_ene@yahoo.com

Evaluatorul a urmat cursul de pregatire pentru Evaluarea Proprietatilor Imobiliare, cat si orele de pregatire continua. Evaluatorul detine calificarea si competenta de a efectua prezenta evaluare, aspect care poate fi verificat de partile interesate in Tabloul Asociatiei:

<http://nou.anevar.ro/pagini/tabloul-asociatiei>

Certificarea evaluatorului

Subsemnatul certific in cunostinta de cauza si cu buna credinta ca:

1. Afirmitiile declarate de catre mine si cuprinse in prezentul raport sunt adevarate si corecte. Estimariile si concluziile se bazeaza pe informatii si date considerate de catre evaluator ca fiind adevarate si corecte, precum si pe concluziile inspectiei asupra proprietatii, pe care am efectuat-o la data de **19.08.2025**.
2. Analizele, opiniile si concluziile mele sunt limitate doar de ipotezele si concluziile limitative mentionate si sunt analizele, opiniile si concluziile mele profesionale personale, impartiale si nepartinitoare.



ENE CONSTANTA

Membru titular ANEVAR - Expert evaluator EPI
Legitimatie nr. 12447



3. Nu am interese anterioare, prezente sau viitoare in privinta proprietatii imobiliare care face obiectul prezentului raport de evaluare si nu am nici un interes personal privind partile implicate in prezenta misiune, exceptie facand rolul mentionat aici.
4. Implicarea mea in aceasta misiune nu este conditionata de formularea sau prezentarea unui rezultat prestabilit legat de marimea valorii estimate sau impus de destinatarul evaluarii si legat de producerea unui eveniment care favorizeaza cauza clientului in functie de opinia mea.
5. Analizele, opiniile si concluziile mele au fost formulate, la fel ca si intocmirea acestui raport, in concordanta cu **Standardele de evaluare a bunurilor / ANEVAR 2025**.
6. Posed cunostintele si experienta necesara indeplinirii misiunii in mod competent. Cu exceptia persoanelor mentionate in raportul de evaluare, nici o alta persoana nu mi-a acordat asistenta profesionala in vederea indeplinirii acestei misiuni de evaluare.

Responsabil lucrare,
Membru titular ANEVAR,

Ec. Constanta ENE,
Evaluator autorizat EPI





1.2. Identificarea clientului si a utilizatorilor desemnati

In conformitate cu contractul/comanda si datele inregistrate in baza de date proprie a Evaluatorului, prezentul raport de **Evaluarea se adreseaza exclusiv** proprietarului **Primaria Municipiului Ploiesti din Judetul Prahova**, in calitate de **Client** si in calitate de **Destinatar / Utilizator** si contine informatii adecvate doar necesitatilor ei.

Evaluatorul nu v-a transmite copii ale prezentului Raport sau parti ale acestuia, niciunei terte parti, daca aceasta nu a fost desemnata in scris ca posibil utilizator si nici nu poate fi facut responsabil pentru eventuale prejudicii produse partilor in drept in cazul in care un tert ar detine si utiliza o astfel de copie. Responsabilitatea Evaluatorului este doar fata de utilizatorii desemnati si nu poate fi extinsa fata de niciun tert.

1.3. Utilizarea desemnata

Evaluarea s-a realizat in vederea exprimarii unei opinii cu privire la valoarea de piata a bunului evaluat in vederea concesiunii acestuia.

1.4. Identificarea activului sau a datoriei supuse evaluarii

In conformitate cu contractul/comanda si datele inregistrate in baza de date proprie a Evaluatorului, prezenta evaluare se refera la proprietatea imobiliara **situata in Municipiul Ploiesti, Str Baraoltului, nr 5, BI 40A, Sc D, Judetul Prahova**, alcatuita din:

Componenta	Caracteristici			Mod detinere	Dreptul legal	Mod dobandire
	Supr.mp	NC	CF			
Teren	3.74 mp acte 4.00 mp masurata	153245	153245	In exclusivitate	In proprietate	ECF 94647/19.06.2025 HCL 216/30.04.2025 Certif urbanism 703/30.07.2024
Total suprafata mp	3.74 mp acte 4.00 mp masurata					



In scopul prezentei evaluari dreptul asupra proprietatii evaluate este considerat deplin, influenta altor drepturi fiind identificata prin ipoteze speciale.

Descrierea detaliata (inclusiv cea juridica) a componentelor proprietatii evaluate se gaseste in capitolele de prezentare a datelor.

Proprietatea imobiliara supusa evaluarii in prezentul raport de evaluare este alcatuita din : **teren intravilan curti constructii , cu suprafata masurata de 3.74 mp suprafata acte, 4.00 mp suprafata masurata, aferent balconului adiacent apartamentului nr 63, situat in Municipiul Ploiesti, Str Baraoltului, nr 5, BI 40 A, Sc D, parter, judetul Prahova.**

Adresa proprietatii : **Municipiul Ploiesti, Str Baraoltului, nr 5, BI 40 A, Sc D, parter, judetul Prahova**

Teren categoria de folosinta curti constructii, intravilan, liber, domeniu privat UAT Ploiesti.

Identificarea imobilului ce face obiectul evaluarii s-a realizat pe baza documentelor si informatiilor furnizate de catre proprietar, Se infiinteaza cartea funciara nr cerere 94647/19.06.2025 a imobilului cu NC 153245 Ploiesti, in baza HCL 216/30.04.2025, conf Certificat de urbanism 703/30.07.2024.

1.5. Tipul valorii

Luand in considerare scopul prezentei evaluari, identificat mai sus, evaluarea ar consta in estimarea celui mai probabil pret care s-ar obtine intr-un schimb ipotetic pe o piata libera si concurentiala; prin urmare tipul de valoare adecvat este " **Valoarea de piata** " definita astfel de SEV 100-Cadrul general.

Valoarea de piata reprezinta suma estimata pentru care un activ sau o datorie ar putea fi schimbat(a) la data evaluarii, intre un cumparator hotarat si un vanzator hotarat, intr-o tranzactie nepartinitoare, dupa un marketing adecvat si in care partile au actionat fiecare in cunostinta de cauza, prudent si fara constrangere. (Standardele de evaluare a bunurilor, ANEVAR 2025)

Valoarea de piata a unui activ va reflecta cea mai buna utilizare a acestuia. Cea mai buna utilizare este utilizarea unui activ care ii maximizeaza potentialul si care este posibila, permisa legal si fezabila financiar. Cea mai buna utilizare poate fi continuarea utilizarii curente a activului sau poate fi o alta utilizare. Aceasta este determinata de utilizarea pe care un participant de pe piata ar intentiona sa o dea unui activ, atunci cand stabileste pretul pe care ar fi dispus sa il ofere.



1.6. Data evaluarii

Data evaluarii este **20.08.2025**, concluzia asupra valorii, recomandata ca opinie finala in acest raport, a fost determinata in contextul conditiilor pietei imobiliare specifice din perioada premergatoare acestei date. Cursul valutar la aceasta data este de **5.0611 LEI pentru 1 EURO**. Data raportului este **20.08.2025**.

Aceasta valoare, de regula, datorita volatilitatii conditiilor de piata, are valabilitate limitata la data evaluarii si nu v-a putea fi atinsa in cazul unei eventuale incapacitati de plata viitoare, cand atat conditiile pietei cat si situatiile de vanzare ar putea diferi fata de acest moment. Deasemenea raportul de evaluare este valabil in conditiile economice, fiscale, juridice si politice de la data intocmirii sale; daca aceste conditii se vor modifica, concluziile acestui raport isi pot pierde valabilitatea.

Concluzia asupra valorii, recomandata ca opinie finala in acest raport, se aplica intregii proprietati si orice divizare sau distribuire a valorii pe interese fractionate, va invalida valoarea estimate, daca o astfel de distribuire nu a fost prevazuta explicit in raport.

Conform nivelului de incredere al Evaluatorului, in precizia rezultatelor, expresia numerica a indicatiei finale asupra valorii de piata a fost rotunjita la suta de EURO intrega. Suplimentar s-a facut si conversia valorii in LEI, la cursul valabil la data evaluarii prezentat mai sus, rezultatul fiind rotunjit deasemeni la suta de LEI intrega. Valabilitatea formularii valorii in cele doua monede, precum si echilibrul intre acestea, sunt valabile la momentul exprimarii opiniei, evolutia ulterioara a valorii putand fi diferita in cele doua monede.

1.7. Documentarea necesara pentru elaborarea lucrarii

Specificatie	Actiuni indeplinite	Limitari
Primirea si asumarea temei	au fost primite: certificat de urbanism, extras de carte funciara	-
Inspectia proprietatii	am avut acces la proprietati inspectia fiind facilitata de catre un reprezentant al primariei	-
Colectarea datelor despre localitate, zona, vecinatate	am avut acces la toate datele relevante	-
Analize judecati si calcule	am avut acces la toate datele relevante	-



Datele necesare pentru evaluarea proprietatii imobiliare sunt date despre aria de piata, date despre proprietatea subiect si date despre proprietatile comparabile.

Datele despre aria de piata au fost colectate la nivel de **vecinatate**, aceasta fiind apreciata ca adecvata de catre evaluator.

Datele despre proprietatea imobiliara subiect includ, fara a se limita la acestea: informatii despre constructii, terenuri, caracteristici fizice, date despre venituri si cheltuieli, istoricul proprietatii imobiliare subiect si al utilizarii acesteia si alte informatii considerate a fi relevante de catre participantii la piata.

Datele despre proprietatile imobiliare comparabile includ, fara a se limita la acestea: informatii despre proprietati imobiliare comparabile vandute sau inchiriate ori oferite spre vanzare sau inchiriere, informatii despre costuri de construire, tipuri de constructii, materiale de constructii, deprecieri, venituri, cheltuieli, informatii privind ratele de capitalizare si de actualizare, grade de neocupare pe piata specifica.

Aceste date reprezinta o baza si pentru analiza celei mai bune utilizari, precum si pentru explicarea rezultatelor evaluarii si formularea concluziei asupra valorii.

1.8. Natura si sursa informatiilor pe care se bazeaza evaluarea

A. Informatii primite de la client. Responsabilitatea pentru aceste informatii revine integral Clientului.

Informatii certe:

- Elemente si date de identificare a proprietatii evaluate -adresa delimitare fizica pe teren
- Datele necesare pentru verificarea dreptului asupra proprietatii evaluate – relevee vizate spre neschimbare, extras de carte funciara, certificate de urbanism pentru informare, plan de amplasament si delimitare imobil; suprafetele au fost preluate din respectivele documente
- Istoricul proprietatii
- Scopul evaluarii

Informatii pe care se bazeaza concluzia asupra valorii:

- Elemente de venituri si cheltuieli aferente imobilului evaluat
- Gradul de utilizare si modul de exploatare a constructiilor
- Date referitoare la costuri de investitie (realizate sau necesare)



Aceste informatii au fost asumate de Evaluator in urma compararii cu cele rezultate din cercetarea pietei, pentru diferentele majore constatate, au fost aplicate ajustari.

B. Informatii colectate de Evaluator

- datele descriptive referitoare la proprietatea evaluate
- informatii despre vecinatatea proprietatii evaluate, despre zona si localitate
- date privind piata imobiliara locala, incluzand elemente deja existente in baza de date a evaluatorului actualizate cu informatii de la participanti pe piata specifica si din mass media de specialitate
- date specifice din manuale si cataloage de costuri
- date despre quantum-uri/marje de venituri, cheltuieli, din baza de date, publicatii si internet
- date despre preturi, chirii, neocupare si rate de capitalizare, publicate de principalii analisti de piata recunoscuti, alte analize si opinii publicate

Evaluatorul a utilizat in estimarea valorii numai informatiile si documentele pe care le-a avut la dispozitie, existand posibilitatea existentei si a altor documente si informatii de care Evaluatorul nu avea cunostinta. Evaluatorul a obtinut informatii, opinii, estimari din surse considerate a fi corecte dar nu se asuma nici o responsabilitate in cazul in care acestea s-ar dovedi a fi incorecte.

1.9. Ipoteze si ipoteze speciale

- **Ipoteze** La baza evaluarii stau o serie de ipoteze si conditii limitative, prezentate in cele ce urmeaza. Opinia evaluatorului este exprimata in concordanta cu aceste ipoteze si concluzii, precum si cu celelalte aprecieri din acest raport.
- Evaluatorul a examinat planuri anexate actelor de proprietate in baza carora este detinut in proprietate imobilul si a identificat proprietatea impreuna cu proprietarul; locatia indicata si limitele proprietatii indicate de proprietar se considera a fi corecte. Evaluatorul nu are calificarea necesara pentru a masura si garanta ca locatia si limitele proprietatii, asa cum au fost ele indicate de proprietar si descrise in raport, corespund cu documentele de proprietate. Acest raport are menirea de a estima o valoare a proprietatii identificata si descrisa in raport, in ipoteza in care aceasta corespunde cu cea din documentele de proprietate.



- Orice neconcordanta intre proprietatea identificata si cea din documentele de proprietate invalideaza corespondenta dintre valoarea estimata si proprietatea atestata de documentele de proprietate, dar poate valida valoarea estimata pentru proprietatea identificata in raport.
- Raportul de evaluare este valabil in conditiile economice, fiscale, juridice si politice de la data intocmirii sale. Daca aceste conditii de vor modifica, concluziile acestui raport isi pot pierde valabilitatea;
- Evaluatorul, prin natura muncii sale, nu este obligat sa ofere in continuare consultanta sau sa depuna marturie in instanta relativ la proprietatea in chestiune;
- Aspectele juridice (descrierea legala si aspecte privind dreptul de proprietate) se bazeaza exclusiv pe informatiile si documentele furnizate de catre proprietari si au fost prezentate fara a se intreprinde verificari sau investigatii suplimentare. Dreptul de proprietate este considerat valabil si transferabil (in circuitul civil). Afirmatiile facute de evaluator, privitoare la descrierea legala a proprietatii, nu se substituie avizelor juridice exprimate de specialisti, evaluatorul nu are competenta in acest domeniu;
- Se presupune o detinere responsabila si un management competent al proprietatii;
- Planul de incadrare in zona si materialele ilustrative din acest raport au fost incluse doar pentru a ajuta cititorul raportului in vizualizarea proprietatii;
- Evaluatorul nu are nicio informatie privitoare la faptul ca proprietatea ar fi traversata de retele magistrale de utilitati sau zone de restrictionare care ar limita dezvoltarea acesteia; in urma inspectiei pe teren, nu au fost descoperite indicii care sa arate o astfel de restrictie; evaluatorul nu a facut nicio investigatie suplimentara pentru a descoperi aceste restrictii si nici nu are abilitatea de a intocmi eventuale studii care sa certifice daca proprietatea este afectata de o astfel de restrictie sau nu;
- Se presupune ca proprietatea se conformeaza tuturor reglementarilor si restrictiilor de zonare, urbanism, mediu si utilizare, in afara cazului in care a fost identificata o neconformitate, descrisa si luata in considerare in prezentul raport;
- Nu s-a realizat o analiza structurala a cladirii, nici nu s-au inspectat acele parti care sunt acoperite, neexpuise sau inaccesibile, acestea fiind considerate in stare tehnica precizata, conform informatiilor primite de la proprietar. Evaluatorul nu-si poate exprima opinia asupra starii tehnice a partilor neinspectate si acest raport nu trebuie inteles ca ar valida integritatea structurii sau sistemului cladirii;



- Ca parte a procesului de evaluare, evaluatorul a efectuat o inspectie neinvaziva a proprietatii si nu s-a intentionat a se scoate in evidenta defecte sau deteriorari ale constructiei sau instalatiilor altele decat cele care sunt, prin executie, aparente;
- Evaluatorul nu a realizat nici un fel de investigatie pentru stabilirea existentei contaminantilor. Se presupune ca nu exista conditii ascunse sau neaparente ale proprietatii, solului sau structurii care sa influenteze valoarea. Evaluatorul nu isi asuma nicio responsabilitate pentru asemenea conditii sau pentru obtinerea studiilor necesare pentru a le descoperi;
- Evaluatorul considera ca presupunerile efectuate la aplicarea metodelor de evaluare au fost rezonabile, considerand datele care sunt disponibile la data evaluarii;
- Evaluatorul a utilizat in estimarea valorii numai informatiile si documentele pe care le-a avut la dispozitie, fara sa excluda posibilitatea existentei si a altor informatii sau documente de care evaluatorul nu avea cunostinta;
- Evaluatorul a obtinut informatii, opinii, estimari din surse considerate a fi corecte si de incredere, dar nu se asuma nicio responsabilitate in cazul in care acestea s-ar dovedi a fi incorecte;
- Evaluatorul nu are cunostinta de posibilele litigii generate de elemente ascunse sau vecinatati care sa afecteze proprietatea evaluata;
- Opinia evaluatorului este cu referire la proprietate asa cum reiese din documentele si titlurile de proprietate puse la dispozitie de proprietari/utilizatori, fiind limitata exclusiv la acestea;
- Orice valori estimate in raport se aplica intregii proprietati si orice divizare sau distribuire a valorii pe interese fractionate va invalida valoarea estimata;
- Valoarea exprimata ca opinie in prezentul raport reprezinta suma care urmeaza sa fie platita integral in ipoteza unei tranzactii fara a lua in calcul conditii de plata deosebite (rate, leasing);
- Prezentul raport de evaluare a fost realizat pe baza informatiilor furnizate de catre proprietar, corectitudinea si precizia datelor furnizate fiind responsabilitatea acestuia. Valorile estimate de catre evaluator sunt valabile la data prezentata in raport.
- Opinia evaluatorului trebuie analizata in contextul economic general cand are loc operatiunea de evaluare, stadiul de dezvoltare a pietei imobiliare specifice si scopul prezentului raport. Daca acestea se modifica semnificativ in viitor, evaluatorul nu este responsabil decat in limita informatiilor valabile si cunoscute de acesta la data evaluarii.
- **Ipoteze speciale**



- Estimarea valorii de piata a subiectului evaluarii in utilizarea si exploatarea lui asa cum sunt indicate de catre solicitant, se bazeaza pe **ipoteza speciala, ca aceasta utilizare este fizic posibilă, permisa legal si fezabila financiar** si daca o eventuala solutie de dezmembrare sau o alta restrictie legala impiedica buna exploatare a proprietatii, independent, atunci valoarea de piata opinata in prezentul raport de evaluare va trebui reanalizata.

1.10. Restrictii de utilizare, difuzare sau publicare

Intrarea in posesia unei copii a acestui raport nu implica dreptul de publicare a acestuia;

Nici prezentul raport, nici parti ale sale (in special concluzii referitor la valori, identitatea evaluatorului) nu trebuie publicate sau mediatizate fara acordul scris prealabil al evaluatorului.

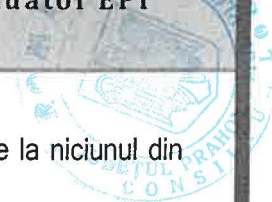
Acest raport de evaluare este confidential, destinat numai scopului precizat si numai pentru uzul clientilor/destinatariilor. Nu se accepta nici o responsabilitate daca este transmis unei alte persoane, fie pentru scopul declarat, fie pentru alt scop, in nicio circumstanta.

Nota: Clientul Primaria Ploiesti poate difuza/publica, lucrarea, in scopul realizarii obiectului pentru care a fost contractat serviciul de evaluare.

1.11. Declararea conformitatii evaluarii cu standardele de evaluare ANEVAR

Toate demersurile evaluatorului de la primirea si stabilirea termenilor de referinta pana la redactarea raportului de evaluare, au fost in spiritul si cu respectarea prevederilor din "**Standardele de Evaluare A Bunurilor 2025**", astfel:

- Definitiiile si conceptele pe care se bazeaza acest raport sunt cele din **SEV 100 – IVS Cadrul general (IVS- Cadrul general)**
- Misiune de evaluare a fost definita in conformitate cu prevederile **SEV 101 – Termenii de referinta ai evaluarii (IVS 101) si condusa in acord cu prevederile SEV 102 – Implementarea - (IVS 102)**
- Prezentul raport de evaluare este intocmit cu respectarea cerintelor **SEV 103 – Raportare (IVS 103)**
- Obiectul raportului de evaluare fiind o proprietate imobiliara, procesul de evaluare a tinut cont si de prevederile **SEV 230 – Drepturi asupra proprietatii imobiliare (IVS 230) si GEV 630 – Evaluarea bunurilor imobile**



Conform prevederilor contractuale si a instructiunilor evaluarii, nu a fost necesare abaterea de la niciunul din standardele respective.

1.12. Descrierea raportului

In scopul conformarii cu cerinta din SEV 103, de a prezenta abordarea in evaluare si rationamentul aplicat, **gradul de detaliere al prezentului raport este unul ridicat**. Se vor furniza suficiente informatii pentru a permite utilizatorilor sa inteleaga natura evaluarii si factorii principali care influenteaza valorile. Se vor evita informatiile care nu permit utilizatorilor sa inteleaga natura activului sau care ascund factorii principali care influenteaza valoarea.

CAPITOLUL 2 : PREZENTAREA DATELOR

2.1. Identificarea proprietatii imobiliare subiect descrierea juridica

Proprietatea evaluata este situata in Municipiul Ploiesti, Str Baraoltului, Nr 5, Bl 40A, Sc D, judetul Prahova. Imobilul are o suprafata de 4 mp, este situat in intravilanul localitatii Ploiesti, in zona de vest a orasului, in apropierea pietii Aurora Vest.

Teren intravilan Curti constructii, domeniul privat al UAT Ploiesti, acces se poate face atat din str Baraoltului cat si din strada Anotimpului prin alee de acces pietonala , in zona de vest a orasului, NC 153245, vecinatati blocuri, posibilitatea de racordare la toate utilitatile.

Regimul Juridic

Terenul cu NC 132373-C1-U34 (apartament compus din doua camere si dependinte in suprafata de 38.04 mp, cote parti comune de 0.0209 mp), se afla situat in intravilanul municipiului Ploiesti si este proprietatea privata a sotilor Tunaru Florentina Daniela si Tunaru Stefan Octavian , conf Ctr de Vanzare Cumparare nr 940/07.02.2002, emis de NP Tudose Maria si Extrasului de Carte Funciara pentru Informare eliberat de OCPI Prahovain baza cererii nr 109247/24.07.2024.

Regimul Economic

Conform certificatului de urbanism nr 703 din data de 30.07.2024, terenul are categoria de folosinta intravilan curti constructii.

Destinatia stabilita prin planurile urbanistice actuale:

Lb- zona predominant rezidentiala cu regim de inaltime P, P+2-4, P+5-10;

Utilizari permise:

- Locuinte in blocuri;



ENE CONSTANTA

Membru titular ANEVAR - Expert evaluator EPI
Legitimatie nr. 12447



- Institutii publice aferente zonelor rezidentiale;
- Servicii profesionale, sociale si profesionale, comert
- Activitati nepoluante
- Anexe gospodaresti cu regim P

Utilizari permise cu conditii:

- Oricare din functiunile permise cu conditia existentei unui proiect elaborat conform Legii nr 50/1991, republicata Legii nr 10/1995

Utilizari interzise:

- Orice unitati economice poluante si care genereaza trafic intens
- Locuinte pe parcele care nu indeplinesc conditiile de suprafata minima si front la strada conform art 30, din RGU.
- Regimul fiscal este reglementat de Legea 227/2015- Cod fiscal, modificarile si completarile ulterioare.

Regimul Tehnic

Terenul cu suprafata de 3.74 mp suprafata masurata

Nr crt	Specificatie	Nr cadastral	Suprafata -mp-	Categoria de Folosinta
1	Teren intravilan	153245	3.74	Curti constructii

Inscrisurile in baza carora au fost identificate drepturile asupra proprietatii evaluate sunt:

Specificatie	Nr si data	Disponibil/nedisponibil ptr evaluator	Oservatii
Extras de carte funciara	Nr cerere 94647/19.06.2025	Disponibil	Nu este cazul
Certificat de urbanism	703/30.07.2024	Disponibil	Nu este cazul
HCL	216/30.04.2015	Disponibil	Nu este Cazul

Pentru documentele care nu au fost puse la dispozitia evaluatorului, se presupune ca ele exista iar informatiile continute in acestea sunt conforme cu instructiunile evaluarii si coerente cu datele colectate de evaluator,utilizate in procesul evaluarii.

Evaluarea s-a facut tinand cont de suprafetele mentionate in documentatia anexata



2.2. Identificarea eventualelor bunuri mobile evaluate

Nu este cazul.

2.3. Date despre zona, oras, vecinatati si amplasare

Ploiești este municipiul de reședință al județului Prahova, Muntenia, România. Este situat la 60 km nord de București, pe coordonatele de 26°1'48" longitudine estică și 44°56'24" latitudine nordică și are o suprafață de aproape 60 km². Este înconjurat de comunele Blejoi (la nord), Târgșoru Vechi (la vest), Bărcănești, Brazi (la sud) și Bucov (la est).

Orașul a crescut începând cu secolul al XVII-lea, pe o moșie cumpărată de Mihai Viteazul de la moșnenii ce o stăpâneau, luând treptat locul vechilor târguri muntenesti Târgșor, Gherghița și Bucov ca centru regional al zonei, evoluția sa fiind accelerată de industrializare în special după ce a început exploatarea masivă a zăcămintelor de petrol din zonă și în oraș au apărut mari facilități de rafinare, ceea ce i-a adus porecla de „capitala aurului negru”. În continuare, activitatea sa economică este bazată pe prelucrarea petrolului, orașul având patru mari rafinării, dar și alte industrii legate de această ramură (construcții de mașini, echipamente electrice, întreținere).

Municipiul Ploiești se găsește în apropierea regiunii viticole Dealu Mare-Valea Călugărească și are acces direct la Valea Prahovei, cea mai importantă zonă de turism alpin din România. Ploieștiul este un important nod de transport, situându-se pe drumurile care leagă capitala București de Transilvania și Moldova. Municipiul Ploiești este așezat în centrul Munteniei, în partea central-nordică a Câmpiei Române.

Ploieștiul, unul dintre orașele cele mai importante ale țării, se află la cea mai mică distanță de capitală, și cu toate că pe parcursul a patru secole a avut strânse legături cu aceasta, el și-a păstrat personalitatea. Orașul Ploiești este traversat de meridianul 25°E (în partea sa de vest) și de paralela 44°55'N (în partea de sud). Paralela 45 Nord trece prin comunele suburbane Păulești, Blejoi și Bucov. Municipiul ocupă o suprafață de peste 60 km², din care 35 km² reprezintă comunele suburbane.

Ploieștiul se găsește între două mari râuri, primul dintre ele, Prahova, spre sud-vest, atingând ușor municipiul prin comuna suburbană Brazi, iar cel de-al doilea, Teleajenul, spre nord și est, străbătându-l prin comunele suburbane



Blejoi, Bucov, Berceni. Orașul este așezat pe râul Dâmbu, care izvorăște în zona de dealuri a orașului Băicoi, trece prin oraș și prin două comune suburbane și apoi prin comuna Râfov, unde se varsă în Teleajen. Dâmbu are astăzi apa puțină; este canalizat pe aproape toată partea ploieșteană a traseului său, în el deversându-se, la ieșirea din oraș, sistemul de canalizare al acestuia.

Zona de amplasare

- Proprietatea imobiliara analizata este amplasata in com. Municipiul Ploiesti, Str Baraoltului, nr 5, Bl 40A, Sc D, Judetul Prahova.
- Zona linistita. Zona este rezidentiala.
- Accesul la proprietate se realizeaza din drum asfaltat, alee pietonala, Str Baraoltului.
- Vecinatati imediate: - proprietati rezidentiale: constructii de tip blocuri P+4E
- proprietati comerciale
- unitati comerciale : da
- unitati de invatamant : da
- unitati bancare : da

Artere importante de circulatie in apropiere

- Auto si pietonal
- Calitatea retelelor de transport : **sosele asfaltate cu o banda pe sens**

Caracterul edilitar al zonei

- Tipul zonei: **rezidentiala**
- In zona sunt amplasate constructii de tip blocuri
- Imobilul este amplasat in zona de vest a orasului Ploiesti, in apropierea pietei Aurora Vest
- Din punct de vedere economic: **zona in dezvoltare, cu un somaj mediu**
- In imediata vecinatate a proprietatii, la distanta de max. **de 500 m** se poate gasi orice facilitate edilitara de tipul:
 - Magazine , piata, unitati de invatamant
- Mijloace de transport in comun: **transport public in comun, RATP**

Vecinatati:

- Blocuri P+4E



Toate datele inscrie in aceasta lucrare in legatura cu regimul Juridic, Tehnic si Economic sunt extrase din CERTIFICATUL DE URBANISM Nr 703/30.07.2025 ,emis de UAT Ploiesti in scopul obtinerii de date tehnice, economice si juridice asupra terenurilor in vederea concesiunii.

2.4. Informatii despre amplasament

Descrierea terenului aferent proprietatii:

Terenul este situat la nivelul carosabilului, posibilitati de racordat la utilitatile tehnico-edilitare ale zonei.

Terenul nu este traversat de nici un curs de apa, iar panza freatica se afla la o adancime medie. Terenul are forma de neregulata si are un aspect ingrijit.

Din informatiile culese rezulta ca nu exista probleme deosebite de mediu si nu au fost semnalati factori poluanti ai solului si subsolului care ar putea afecta valoarea estimata.

Inspectia imobilului a fost realizata in data de **19.08.2025**, in prezenta unui reprezentant al proprietarului, cand au fost efectuate si fotografiile anexate prezentului raport de evaluare.

Identificarea imobilului ce face obiectul evaluarii s-a realizat pe baza documentelor si informatiilor furnizate de catre proprietar.

Adresa proprietatii : **Municipiul Ploiesti, Str Baraoltului, nr 5, bl 40A, Sc D** si are urmatoarele caracteristici :

- are acces direct din drum asfaltat
- Suprafata adecvata utilizarii curente
- Forma neregulata
- Raportul laturilor adecvat
- Topografie plana
- Conditii de fundare normale
- Fara expunere la pericole (conform Certificat de urbanism nr 703/30.07.2025)

2.5. Descrierea constructiilor si a mijloacelor de transport

In zona sunt locuinte colective blocuri cu patru si zece nivele iar mijloacele de transport sunt asigurate de reseaua RATP.

2.6. Date privind impozitele si taxele

Pentru proprietatea evaluata nu exista avantaje si nici dezavantaje provenind dintr o impozitare diferita fata de alte proprietati similare din aria ei de piata.



Nu au fost prezentate documente doveditoare evaluatorului.

2.7. Istoric, incluzand vanzarile anterioare si ofertele sau cotatiile curente

Nu se cunosc date cu privire la aceste aspecte, din datele puse la dispozitia evaluatorului nu reiese istoricul anterior al proprietatii.

2.8. Analiza celei mai bune utilizari

Conceptul de cea mai buna utilizare reprezinta alternativa de utilizare a proprietatii subiect din diferite variante posibile. Aceasta va constitui baza de pornire si va genera ipotezele de lucru necesare procesului de evaluare.

Cea mai buna utilizare este definita ca fiind utilizarea probabila rezonabila si legala a unui teren liber sau a unei proprietati construite, care este fizic posibila, fundamentata adecvat, fezabila financiar si care determina cea mai mare valoare.

Cea mai buna utilizare este analizata in urmatoarele situatii:

- Cea mai buna utilizare a terenului liber sau considerat a fi liber
- Cea mai buna utilizare a proprietatii ca fiind construita

In plus fata de a fi probabil rezonabila, CMBU atat a terenului ca fiind liber, cat si a proprietatii ca fiind construita, trebuie sa indeplineasca patru criterii implicite. Astfel, CMBU trebuie sa fie:

- Permisa legal
- Fizic posibila
- Fezabila financiar
- Maxim productiva (sa conduca la cea mai mare valoare a terenului considerat liber sau a proprietatii construite)

Cea mai buna utilizare a unei proprietati este determinata dupa aplicarea celor patru criterii si dupa eliminarea diferitelor utilizari alternative. Utilizarea ramasa, care indeplineste toate cele 4 criterii, este cea mai buna utilizare.

Cea mai buna utilizare a terenului considerat liber

Pentru a identifica cea mai buna utilizare a terenului considerat liber, am cules de pe piata informatii referitoare la terenuri libere amplasate in zona.



Pe baza analizei de piata efectuate, am studiat utilizarile considerate probabile si rezonabile pe baza conformitii cu cele 4 criterii ale celei mai bune utilizari a terenului considerat liber, tinand cont in acelasi timp de specificul zonei si caracteristicile terenului (forma si dimensiuni).

In vederea stabilirii celei mai bune utilizari, am analizat utilizarile posibile ale proprietatii, dupa cum urmeaza:

Utilizare analizata	Criterii CMBU			
	Permisa legal	Posibila fizic	Fezabila financiar	Maximum productiva
Industrial	Nu	Nu	Nu	Nu
Comercial/Servicii	Da	Da	Da	Da
Rezidential	Da	Da	Da	Da

Utilizarea actuala este permisa legal si posibil fizic Conform Certificatului de urbanism mai sus enumerat si avand in vedere ca in jur sunt sedii administrative de birou, blocuri, institutii de cult, scoli, gradinite.

Utilizarea actuala este maxim productiva si fezabila financiar datorita faptului ca nu ar fi necesare costuri de reconversie substantiale pentru a indeplini acest criteriu.

Conform datelor prezentate in tabelul de mai sus , in conformitate cu restrictiile urbanistice ale zonei terenul indeplineste criteriile posibilitatii fizice, al permisibilitatii legale si respectiv cel al fezabilitatii financiare si poate satisface criteriul maximei productivitati.

Astfel, cea mai buna utilizare a terenului considerat liber este cea **actuala**.

Cea mai buna utilizare a proprietatii considerata construita

Cea mai buna utilizare a proprietatii ca fiind construita reprezinta utilizarea pe care trebuie sa o aiba o constructie prin prisma tipului constructiei existente pe teren si a utilizarii ideale a terenului considerat liber identificate in subcapitolul aferent.

Am analizat utilizarile posibile ale acesteai proprietati, pentru a identifica cea mai buna utilizare, dupa cum urmeaza:

Utilizari probabile in mod rezonabil

In cadrul analizei de piata au fost observate terenurile construite si terenurile libere din zona municipiului Ploiesti.

Concluziile care se retin sunt urmatoarele:

- terenurile construite din zona sunt ocupate de locuinte individuale sau colective si constructii comerciale, servicii , restaurante, parcuri



- in zona sunt destul de putine terenuri libere pe care pot fi edificate constructii rezidentiale sau comerciale
- in zona nu s-au identificat mai multe oferte de terenuri libere, de dimensiuni comparabile pentru constructii de acest tip.
- tinand seama de aceste considerente, in cazul proprietatii evaluate - teren, utilizarea probabila este pentru **edificarea de constructie balcon.**

Testul de permisivitate legala

Prima etapa in analiza celei mai bune utilizari a proprietatii imobiliare ca fiind construita a fost reprezentata de testul permisibilitatii legale. Prin acest test se determina daca proprietatea imobiliara in cauza respecta reglementarile legale existente si modalitatea in care respectarea sau nerespectarea normelor legale afecteaza valoarea proprietatii imobiliare.

Rezultatele acestui test sunt implicite, adica utilizarea existente este permisa legal pentru ca respecta toate normele, reglementarile si restrictiile analizate. In aceasta situatie, se poate concluziona ca utilizarea existenta este permisa legal si nicio alta utilizare alternativa nu este permisa legal.

Pentru a verifica daca utilizarile mentionate mai sus sunt permise legal, am analizat situatia din teren si am constatat ca: **in conformitate cu certificatul de urbanism este posibil legal constructia unui balcon.**

Testul pentru posibilitatea fizica

La fel ca in aplicarea testului permisibilitatii legale, rezultatele testului privind posibilitatea fizica sunt implicite, adica utilizarea existenta este in mod evident posibila fizic. Mai mult, avand in vedere caracteristicile constructiilor subiect, nu este necesar sa se ia in considerare modificari fizice semnificative din cauza conditiei, utilitatii functionale si intretinerii aferente constructiilor. Se poate concluziona ca utilizarea existenta trebuie continuata deoarece intruneste conditiile testului posibilitatii fizice.

Terenul beneficiaza la limita lui de, utilitatile din zona si este normal de fundare.

Drept urmare, apreciez ca dezvoltarile constructia unui balcon este fizic posibila, legal permisa si nu se identifica alte constrangeri in acest sens.

Testul fezabilitatii financiare

Testul fezabilitatii financiare a proprietatii imobiliare ca fiind construita, a fost aplicat avand la baza informatiile obtinute furnizate de studiul de vandabilitate, referitoare la cererea pietei pentru proprietatea imobiliara in cauza, in starea curenta a acesteia.



Avand in vedere si rezultatele obtinute in aplicarea abordarilor in evaluare considerate adecvate pentru proprietatea subiect care indica faptul ca valoarea proprietatii imobiliare considerata ca fiind construita depaseste valoarea terenului considerat ca fiind liber, putem concluziona fara rezerve ca este fezabila financiar proprietatea **constructia unui balcon** putand fi considerata maxim productiva in conditiile actuale de reglementare urbanistica.

In zona sunt edificate constructii de acest tip si terenul beneficiaza la limita lui de toate utilitatile zonei.

Ca urmare, activitatea pietei indica faptul ca utilizarea **constructia unui balcon** este fezabila financiar. O astfel de utilizare poate fi realizata imediat si se poate mentine pe termen lung.

Testul valorii maxime

Dupa analiza permisibilitatii legale, a posibilitatii fizice si a fezabilitatii financiare, am analizat proprietatea din perspectiva maximei productivitati.

Deoarece exista mai multe utilizari permise legal, fizic posibile, fezabile financiar, evaluatorul estimeaza ca utilizarea pentru constructii pentru **constructia unui balcon** este cea care conduce la o valoare maxima a proprietatii imobiliare si aceasta este cea mai buna utilizare.

Proprietatea fiind maxim productiva (conduce la cea mai mare valoare a terenului considerat liber si proprietatii considerata construita).

Concluzia ca utilizarea existenta este maxim productiva este sustinuta de natura zonei, servicii /comercial, rezidential existand cerere pentru acest tip de proprietati din partea unor participanti pe piata.

Schematic situatia se prezinta astfel:

Utilizare analizata	Criterii CMBU			
	Permisa legal	Posibila fizic	Fezabila financiar	Maximum productiv
Industrial	Nu ,in zona nu sunt proprietati industriale comerciale	Da,toate utilitatile in zona, terenul nu prezinta probleme	Nu , fara potential industrial,in zona nu exista cerere, ptr proprietati rezidentiale	Nu
Comercial	Da,in zona sunt proprietati comerciale	Da,toate utilitatile in zona, desi terenul nu prezinta probleme de inundare protectie LEA	DA Potential ridicat datorita amplasarii(industrial/comercial),in zona exista cerere ptr proprietati industriale/comerciale	Da
Rezidential	DA desi ,in zona analizata sunt proprietati rezidentiale,dar nu est permisa legal aceasta dezvoltare	Da,toate utilitatile in zona,terenul nu prezinta probleme	Nu , desi zona e cu potential rezidential,in zona exista cerere, ptr proprietati rezidentiale	Da



Concluziile analizei celei mai bune utilizari sunt urmatoarele :

- Proprietatea evaluata face parte dintr o zona preponderent rezidentiala .

Conform certificat de urbanism este posibila constructia unui balcon .

Astfel putem afirma ca amplasamentul analizat se afla in cea mai buna CMBU **a sa, teren curti constructii constructia unui balcon.**

- utilizarea poate fi realizata imediat si se poate mentine pe termen lung,
- cumparatorul cel mai probabil poate fi si utilizatorul final
- Cea mai buna utilizare a proprietatii ca fiind construita este caracteristica utilizarii care trebuie sa fie realizata de o proprietate prin prisma constructiilor existente si a celor ideale descrise in concluzia analizei asupra celei mai bune utilizari a terenului ca fiind liber.
- Avand in vedere concluzia documentata si sustinuta in capitolul anterior cea mai buna utilizare a proprietatii considerata ca fiind construita **este continuarea utilizarii existente.**
- In acest caz, s-a pus un accent mai mic asupra analizei cheltuielilor sau ratele de rentabilitate pentru utilizarile alternative, atentie fiind orientata catre teste care sprijina concluzia asupra celei mai bune utilizari.
- Avand in vedere cele de mai sus, consideram ca terenul este deja folosit conform celei mai bune utilizari a acestuia.
- Ca urmare, cea mai buna utilizare a terenului considerat ca fiind liber este cea actuala, de teren **cu destinatie curti constructii constructia unui balcon** Aceasta utilizare indeplineste criteriile care definesc CMBU, si anume: este fizic posibila, permisa legal, fezabila financiar si maxim productiva.

CAPITOLUL 3 : ANALIZA PIETEI IMOBILIARE

3.1. Definirea pietei specifice

In cadrul proprietatii evaluate, pentru identificarea pietei sale imobiliare specifice, s-au investigat o serie de factori incepand cu tipul proprietatii.

Astfel, tinand cont de specificul zonei (servicii) si de tipul proprietatii, piata specifica pentru proprietatea care face subiectul prezentului raport de evaluare este cea a terenurilor curti cu constructii servicii, teren conform cerintelor zonei.



Avand in vedere cele prezentate, piata imobiliara specifica se defineste ca piata proprietatilor imobiliare de tip teren intravilan curti constructii cu constructii ce deservesc zona de servicii, patrimoniu privat al unui UAT. Arealul analizat : Municipiul Ploiesti

Piata imobiliara a arealului analizat si a zonelor limitrofe este o piata aflata in dezvoltare .Piata imobiliara specifica este una cu activitate relativ scazuta si dezechilibru in favoarea cererii, fiind o piata a vanzatorilor.

Analiza efectuata s-a bazat pe identificarea proprietatilor imobiliare similare cu proprietatea subiect, amplasate in Municipiul **Ploiesti** , **zona de vest** . Nivelul cererii pentru un anumit tip de proprietate determina atractivitatea proprietatilor similare.

Diminuarea preturilor pentru proprietati imobiliare similare proprietatii subiect din anii anteriori a fost generata de situatia economica. Desi fata de anii imediat urmatori izbucnirii crizei din sanatate, piata specifica nu a prezentat fluctuatii negative semnificative, preturile continua sa creasca pentru acest tip de proprietate, ritmul de crestere fiind unul putin accentuat deoarece proprietatea este a unui UAT si se cunoaste ca UAT-urile au in tendinta concesionarea in detrimentul instrainarii. Putem spune ca este o piata a UAT-rilor si nu a cumparatorilor.

In analiza acestei pietei am investigat si aspecte legate de situatia economica a localitatii, populatia sa, tendinte ale ultimilor ani, cererea specifica si respectiv oferta competitiva pentru tipul de proprietate mai sus mentionat.

In analiza pietei specifice proprietatii de evaluat s-au investigat aspecte legate de situatia economica a localitatii in cauza, populatia sa, proiectele de dezvoltare zonala, cererea specifica si ofertele competitive pentru tipul de proprietate implicat.

Atractivitati ale zonei retinute a fi semnificative:

Zona rezidentiala - blocuri.

Infrastructura dezvoltata conform planului de sistematizare.

In cadrul analizei se vor lua in considerare:

Faptul ca stocul de proprietati similare existent la data evaluarii nu este destul de consistent, proprietatea fiind in domeniul privat al unui UAT.

Gradul de ocupare

Examinarea caracteristicilor fizice ale ariei de piata

Zona rezidentiala de blocuri.

Evaluatorul s-a deplasat in vecinatatea proprietatii pentru a identifica zona; s-a observat ca proprietatile invecinate sunt reprezentate de case de locuit.



Nivelul cererii pentru un anumit tip de proprietate determina atractivitatea proprietatilor similare.

In analiza pietei specifice proprietatii de evaluat s-au investigat aspecte legate de situatia economica a localitatii in cauza, populatia sa, proiectele de dezvoltare zonala, cererea specifica si ofertele competitive pentru tipul de proprietate implicat.

In analiza acestei pieti am investigat si aspecte legate de situatia economica a localitatii, populatia sa, tendinte ale ultimilor ani, cererea specifica si respectiv oferta competitiva pentru tipul de proprietate mai sus mentionat.

Analiza efectuata s-a bazat pe identificarea proprietatilor imobiliare similare cu proprietatea subiect, amplasate in orasul Ploiesti.

In cadrul analizei se vor lua in considerare gradul de ocupare si faptul ca stocul de proprietati **similare existent la data evaluarii nu este destul de consistent, proprietatea fiind in domeniul privat al unui UAT, deci cu un singur proprietar si cu suprafete mici, caracteristici greu de gasit la proprietari privati.**

Atractivitati ale zonei retinute a fi semnificative:

Zona predominant de blocuri de locuit , institutii de cult, scoli, gradinite, piata.

Infrastructura dezvoltata conform planului de sistematizare.

Examinarea caracteristicilor fizice ale ariei de piata

Zona preponderent rezidentiala de, blocuri.

Evaluatorul s-a deplasat in vecinatatea proprietatii pentru a identifica zona; s-a observat ca proprietatile invecinate sunt reprezentate preponderent de **blocuri, institutii de cult, scoli, gradinite, super marketuri, mall in proxima vecinatate** a acestui teren .

Evaluatorul a identificat limitele arealului cartierului din care face parte proprietatea supusa evaluarii. Forta de munca din zona activeaza in aceste fabrici obtinand venituri medii si peste medii. Nivelul educational al rezidentilor este ridicat.

3.2. Analiza ofertei competitive

Pe piata imobiliara, oferta reprezinta cantitatea dintr-un tip de proprietate care este disponibila pentru vanzare sau inchiriere la diferite preturi, pe o piata data, intr-o anumita perioada de timp. Existenta ofertei pentru o anumita proprietate la un anumit moment, anumit pret si un anumit loc indica gradul de raritate a acestui tip de proprietate.



Analiza ofertei permite evaluarea punctelor forte și a punctelor slabe și punerea în aplicare a strategiilor de îmbunătățire a avantajului competitiv. O analiză istorică, actuală și viitoare a ofertei trebuie făcută pentru a stabili câte bunuri au fost livrate de concurenți, cât de multe sunt livrate și câte pot fi oferite pe piață.

În ceea ce privește oferta competitivă pentru proprietatea imobiliară subiect, aceasta este scăzută. Multe dintre aceste terenuri sunt oferite la concesionare în detrimentul vânzării. Cumpărătorii se bucură când pe piață sunt listate terenuri din proprietatea UAT-urilor, la vânzare deoarece decât să plătească lunar sau anual o concesiune/redevență, preferă să plătească o rată la bancă dar știu că devin proprietari, aceasta conduce ulterior la creșterea semnificativă atât a valorilor acestor proprietăți, cât și a cererii manifestate pentru acestea. De menționat că totuși aceste proprietăți au valori puțin scăzute față de piața liberă a persoanelor fizice.

În cazul analizat prețurile practicate pe piața imobiliară specifică pentru terenuri din zonă, cu caracteristici asemănătoare, sunt la un nivel mediu de **140-160 EUR/mp**. Variația principală a prețurilor este antrenată de localizarea proprietăților, deschidere, utilități, eventuale riscuri de inundație și instabilitate, etc.

În zonă se constată un interes mediu pentru achiziționarea de proprietăți similare.

Oferta de proprietăți similare este polarizată, în continuare, pe câteva direcții generale, anume terenuri din proprietatea UAT-urilor pe de o parte și terenuri din proprietatea altor persoane fizice sau juridice, pe de altă parte, toate acestea urmărind criteriul calității.

Criteriile de mai sus sunt reflectate și la nivel de sub-piață geografică, și anume, locațiile cu caracter mixt pot, la rândul lor, prezenta segmentarea de mai sus în cazul în care acestea nu au cunoscut o dezvoltare unilaterală. De exemplu, în zonele cu o structură rezidențială mixtă (blocuri și case/vile), direcțiile generale de mai sus vor putea fi urmărite pentru segmentarea ofertei.

Oferta de terenuri, la nivelul anului 2025, apropiată ca volum de cea din anii anteriori, livrarea de noi terenuri fiind caracterizată prin livrarea de proiecte de mici dimensiuni, care prin cerințele de resurse relativ mici (timp, costuri), beneficiază și de o rată de absorbție bună. În ceea ce privește piața proprietăților care se adresează bugetelor mai mari, este vizibilă o relativă stagnare, din cauza evoluției slabe a consumului și a apetentei reduse la risc a investitorilor pe o astfel de piață.

În anexele raportului de evaluare sunt prezentate extrasele din analiza de piață.



3.3. Analiza cererii

Cererea reprezinta cantitatea dintr-un anumit tip de proprietate pentru care se manifesta dorinta pentru cumparare sau inchiriere, la diferite preturi, pe o anumita piata, intr-un anumit interval de timp.

Pentru ca pe piata imobiliara oferta se ajusteaza incet la nivelul tipului cererii, valoarea proprietatilor tinde sa varieze direct cu schimbarile de cerere, fiind astfel influentata de cererea curenta.

In general, nivelul cererii solvabile a crescut in ultima perioada, cresterea fiind cauzata crestera interesului investitional in astfel de afaceri.

Cererea pentru proprietatea imobiliara subiect vine in principal din partea persoanelor juridice in interes investitional. In ceea ce priveste inchirierea acestui tip de proprietate, cererea este si ea relativ ridicata si vine deasemeni din partea persoanelor/firmelor cu venituri ridicate.

Analizand cererea in zona din care face parte proprietatea supusa evaluarii consideram ca aceasta prezinta interes pentru potentialii investitori, interesati in dezvoltarea acestui tip de afacere.

Cererea de proprietati in Romania, si specific, in jud. Prahova este generata de un complex de factori care, pe baza informatiilor disponibile, sunt relativ greu de cuantificat si de previzionat. In general, principalii factori care genereaza cererea de astfel de proprietati sunt :

- Factori familiali (extinderi, restrangeri, etc.)
- Relocari legate de serviciu/familie
- Investitiile imobiliare.

In continuare, diseminarea cererii indica mai multe categorii de entitati care genereaza aceasta cerere, anume:

- Cumparatori initiali
- Cumparatori interesati in dezvoltarea de afaceri locale
- Investitorii.

Desigur, categoriile de mai sus pot fi evidentiate usor in contextul unui fundal economic favorabil, in timp ce, pe fondul restrangerii activitatilor economice, aceste categorii vor fi evidente in conjunctie cu niste restrictii specifice.

Piata din Romania, in acest moment, se confrunta cu o contractie prelungita a consumului, pe baza unor conditii economice care nu permit o planificare riguroasa pe termen lung sau mediu, situatie care influenteaza direct cererea de astfel de proprietati.



3.4. Echilibrul pietei

Tinand cont de informatiile existente pe piata, se poate afirma ca la acest moment piata este una a cumparatorului, oferta fiind superioara cererii.

La nivelul localitatii, la momentul actual numarul tranzactiilor care au drept obiect proprietati imobiliare de acest tip este mic. Astfel, tinand cont de conditiile existente pe piata la momentul actual, putem afirma ca preturile si chirile pentru acest tip de proprietate se vor mentine intr-o usoara crestere.

Punctul de echilibru este foarte greu de atins sau nicioadata, ciclul imobiliar neputand fi sincronizat cu ciclul de dezvoltare a afacerilor, datorita instabilitatii economice, activitatea imobiliara raspunzand la stimuli pe termen lung sau pe termen scurt.

Alti factori care determina fluctuatia preturilor pe piata imobiliara sunt prezentati in continuare.

Pentru obtinerea de cotationi ale proprietatilor imobiliare, publicul s-a bazat in mod traditional pe ziare, reviste si agentii imobiliare. Din moment ce cumparatorii si vanzatorii nu au un bun acces la preturile de vanzare, ei pot pune un accent prea mare pe pretul cerut, care poate fi frecvent un indicator slab al valorii proprietatii. In unele cazuri, pretul cerut este „pretul dorit” de catre vanzatori, care poate fi mult peste valoarea de piata. Preturile mari de oferta sunt intalnite in zonele unde exista putine vanzari similare, nesiguranta cu privire la tendintele valorii proprietatilor imobiliare si informatii putine despre acestea.

Fluctuatiile lei/euro. Majoritatea reperelor la produse si servicii pe piata imobiliara se exprima in euro. Atat chirile, cat si preturile de vanzare sunt in euro.

Speculatiile de crestere a preturilor. Pe termen scurt este posibil sa existe o tendinta de stagnare a preturilor.

Vanzatorii trebuie sa calculeze daca produsul lor va mai avea succes in cazul in care solicita un pret prea mare. Pe termen lung, piata are mecanisme proprii de reglare. Acestea isi vor demonstra eficienta in momentul in care oferta va fi absorbita de cerere. In acest moment preturile au o usoara crestere pentru ca cererea a crescut fata de oferta pietei.

In ceea ce priveste segmentul din care face parte proprietatea analizata si in urma analizei efectuate, reiese faptul ca in prezent in piata imobiliara specifica, **cererea**, dupa ani de stagnare, a intrat pe **un palier usor ascendent in ciuda situatiei create de criza sanitara si cea geopolitica**. Consideram ca acest trend **usor ascendent** se va mentine si in perioada urmatoare.



3.5. Concluzii si tendinte privind piata proprietatii

Piata ca ansamblu este la acest moment intr-o etapa de dezechilibru, stocul disponibil de proprietati neputand fi absorbit si circulat rezonabil, in aceste conditii fiind favorizate constructiile eficiente ca pret si costuri, desigur, in conditii de localizare similare.

CAPITOLUL 4 : EVALUAREA

Valoarea de piață a terenului trebuie estimată având în vedere cea mai bună utilizare a acestuia. Metodele de evaluare a terenului liber sunt următoarele: comparația directă, extracția, alocarea, metoda reziduală, capitalizarea rentei funciare, analiza parcelării și dezvoltării.

Comparația directă este cea mai utilizată metodă pentru evaluarea terenului și cea mai adecvată atunci când există informații disponibile despre tranzacții și/sau oferte comparabile. Atunci când nu există suficiente vânzări de terenuri similare pentru a se aplica comparația directă, se pot utiliza metode alternative, precum: extracția de pe piață, alocarea (proporția) și metode de capitalizare a venitului. Metodele de capitalizare a venitului, aplicate în evaluarea terenului, sunt împărțite la rândul lor în: metodele capitalizării directe - metoda reziduală și capitalizarea rentei funciare și metoda actualizării - analiza fluxului de numerar/analiza parcelării și dezvoltării.

În aplicarea acestei metode sunt analizate, comparate și ajustate informațiile privind prețurile tranzacțiilor și/sau ofertelor și alte date privind terenuri similare, în scopul evaluării terenului subiect. În procesul de comparare sunt luate în considerare asemănările și deosebirile dintre loturi, acestea fiind analizate în funcție de elementele de comparație. Elementele de comparație includ: drepturile de proprietate transmise, condițiile de finanțare, condițiile de vânzare, cheltuielile efectuate imediat după cumpărare, condițiile de piață, localizarea, caracteristicile fizice, utilitățile disponibile și zonarea.

Comparabilele trebuie selectate dintre cele care au aceeași CMBU, diferențele identificate fiind legate de optimizarea utilizării și nu de natura/ tipul acesteia.

Extracția de pe piață este o metodă prin care valoarea terenului este extrasă din prețul de vânzare al unei proprietăți construite, prin scăderea valorii contribuției construcțiilor, estimată prin metoda costului de înlocuire net.



Metoda alocării, cunoscută și ca metoda proporției, se bazează pe principiul echilibrului și pe principiul contribuției, care afirmă că există un raport tipic sau normal între valoarea terenului și valoarea proprietății imobiliare, pentru anumite categorii de proprietăți imobiliare, din anumite localizări.

Metoda alocării nu este recomandată atunci când există informații suficiente privind tranzacții cu terenuri comparabile libere.

Metodele de capitalizare a veniturii utilizate pentru estimarea valorii terenului se bazează pe informații care adesea sunt dificil de obținut de către evaluator (de exemplu, rate de capitalizare credibile, distincte pentru teren și pentru construcții în cazul tehnicii reziduale a terenului).

Aceste metode nu sunt, în general, utilizate ca metode principale de evaluare, exceptând situațiile speciale, cum este analiza parcelării și dezvoltării unui teren liber.

Metoda reziduală, prezentată în SEV 233 Proprietatea în curs de construire, poate fi utilizată în estimarea valorii terenului atunci când sunt îndeplinite cumulativ următoarele condiții:

- a) valoarea construcției existente sau ipotetice, reprezentând CMBU a terenului ca fiind liber, este cunoscută sau poate fi estimată cu precizie;
- b) venitul net din exploatare dintr-un singur an, generat de proprietatea imobiliară, este stabilizat și este cunoscut sau poate fi estimat;
- c) pot fi identificate pe piață ratele de capitalizare/actualizare pentru teren/proprietate;
- d) există autorizație de construire.

Aplicabilitatea metodei reziduale este limitată deoarece pe piața internă, în prezent, există puține informații despre chirii pentru terenuri și despre rate de capitalizare numai pentru teren și, respectiv, numai pentru clădiri.

Metoda capitalizării rentei funciare reprezintă o metodă prin care renta funciară este capitalizată cu o rată de capitalizare adecvată extrasă de pe piață pentru a estima valoarea de piață a dreptului de proprietate asupra terenului arendat/închiriat, adică a dreptului de proprietate afectat de locațiune.

Dacă renta contractuală corespunde rentei de piață, valoarea estimată prin aplicarea ratei de capitalizare (adecvate) de pe piață va fi echivalentă cu valoarea de piață a dreptului de proprietate.

Analiza parcelării și dezvoltării este o metodă foarte specializată, utilă numai în anumite cazuri de evaluare a terenurilor care sunt suficient de mari pentru a fi divizate în parcele mai mici și vândute cumpărătorilor sau utilizatorilor finali. Metoda este utilizată pentru evaluarea unui teren liber, având potențial de parcelare și



(re)dezvoltare, prin analiza fluxului de numerar actualizat (analiza DCF). Metoda parcelării și dezvoltării este utilizată în studii de fezabilitate și în evaluări în care tranzacțiile/ofertele de loturi mari comparabile sunt rare.

În lucrarea de față au fost aplicate trei metode de evaluare.

4.1. Abordarea prin piața

Metoda comparației vânzătorilor este o metodă globală care aplică informațiile culese urmărind raportul cerere-oferta pe piața imobiliară, reflectate în mass-media sau alte surse de informare. Se utilizează la evaluarea terenului liber sau care se consideră liber pentru scopul evaluării. Metoda este cea mai utilizată și preferată atunci când există date comparabile.

Prin această metodă, prețurile referitoare la loturi similare sunt analizate, comparate și corectate funcție de asemănări sau diferențe. Se bazează pe valoarea unitară a terenurilor libere expuse pe piața imobiliară locală.

Metoda comparațiilor de piață își are la bază în analiza pieței și utilizează analiza comparativă, respectiv, estimarea valorii se face prin analizarea pieței pentru a găsi proprietăți similare, comparând apoi aceste proprietăți cu cea de evaluat.

Premiza majoră a metodei este aceea că valoarea de piață a unei proprietăți imobiliare este în relație directă cu prețurile de tranzacționare a unor proprietăți competitive și comparabile. Analiza și comparația se bazează pe asemănările și diferențele între proprietăți și tranzacțiile care influențează valoarea.

Metoda este o abordare globală, care aplică informațiile culese urmărind raportul cerere-oferta pe piață, reflectate în mass-media sau alte surse credibile de informare. Ea se bazează pe valoarea unitară rezultată în urma tranzacțiilor cu imobile similare sau asimilabile efectuate în zonă, sau zone comparabile satisfăcătoare.

S-a aplicat ca metodă analiză comparativă prin exprimarea unor ajustări cantitative pentru fiecare element de comparație.

Etapele parcurse în vederea estimării valorii au fost:

- Identificarea și inspecția proprietății, încadrarea sa ca tip de proprietate;
- Identificarea drepturilor de evaluat;
- Stabilirea limitelor și ipotezelor care stau la baza elaborării raportului;
- Deducerea și estimarea condițiilor limitative, dacă a fost cazul;
- Analiza pieței imobiliare specifice (oferta, cererea, echilibrul pieței)
- Stabilirea celei mai bune utilizări



Toate aceste etape au fost parcurse analizand cu atentie toate informatiile culese si interpretandu-le din punct de vedere al evaluarii. In baza acestora au fost aplicate metodele pe care evaluatorul le-a considerat ca fiind cele mai adecvate, pe baza datelor disponibile la momentul evaluarii.

Evaluatorul a analizat astfel vanzarile si ofertele comparabile pentru a determina daca acestea sunt superioare, inferioare sau egale proprietatii de analizat. Ajustarile au fost exprimate procentual sau in valoare absoluta. Criteriul de selectie a valorii a fost ajustarea totala bruta, ca procent din preturile de vanzare, cea mai mica.

Sursele de informatii pentru imobilele de comparatie au fost din baza proprie de date, de la agentiile imobiliare colaboratoare si partial de la institutiile si persoanele direct implicate in tranzactii.

Mentionam ca, in conformitate cu studiile facute, preturile terenurilor au crescut in medie cu 4% aceasta este o medie nationala, procentajul putand diferi, in functie de diversi factori).

S-a aplicat un discount negociere de 3% la preturile din oferte, care e apropiat de discountul de pe o piata activa, cand se situa la un nivel 3-5 %.

La ajustările făcute s-a avut în vedere valoarea necesară pentru compensarea avantajelor, dezavantajelor sau restricțiilor terenurilor considerate ca fiind comparabile. Ajustările au fost aplicate pentru a aduce respectivele terenuri la nivelul terenului evaluat.

Analiza datelor este efectuata in ANEXA – Abordarea prin piata, parte integranta din lucrare, anexata capitolului ANEXE.

Indicatia asupra valorii de piata, respectiv a concesiunii si a redeventei anuale, determinata prin Abordarea prin piata este de :

Valoare de piață teren S =3,74 mp		
	Euro	Lei
Valoare unitară	166,10	840,10
Valoare totală	621,21	3.141,98
Valoare concesiune -euro-	621,21	
Durata concesiunii-ani-	25	
Perioada de recuperare-ani-	25	
Redeventa anuala -euro-	24,85	125,686
Redeventa euro/mp/an	6,64	33,583
Curs valutar valabil la data de referinta a raportului - 5,0578 Ron/Euro		
Valorile nu includ TVA		



ENE CONSTANTA

Membru titular ANEVAR - Expert evaluator EPI
Legitimatie nr. 12447

In ipoteza concesiunii suprafetei de teren pentru o perioada de 25 ani cu recuperare de maxim 25 ani, atunci redeventa anuala din concesiune este de 24.85 euro, respectiv 6.64 euro/mp/an.


Redeventa anuala poate suferi modificari de valoarea in functie de perioada de recuperare pe care o decide

Primaria Ploiesti ca ii este utila in relatia cu clientul sau.

Redeventa creste direct proportional in functie de numarul de ani stabiliti pentru recuperarea concesiunii. Cu cat perioada de recuperare concesiunii este mai mica cu atat redeventa anuala este mai mare.

Evaluator E.P.I

Ec. Constanta Ene





CAPITOLUL 5 : ANALIZA REZULTATELOR SI CONCLUZIA ASUPRA VALORII

5.1. Sinteza rezultatelor

Evaluatorul a reanalizat toate datele lucrării, tehnicile analitice, rationamentele si judecatile, datele si informatiile folosite, diferentele intre rezultatele diferitelor metode aplicate, astfel incat rezultatele obtinute sa-l ajute pentru formularea unei opinii fundamentate

Aplicarea metodelor de evaluare prezentate a condus la obtinerea urmatoarelor indicatii asupra valorii de piata a proprietatii

Indicatia asupra valorii de piata, respectiv a concesiunii si a redeventei anuale, determinata prin Abordarea prin piata este de :

Valoare de piață teren S =3,74 mp		
	Euro	Lei
Valoare unitară	166,10	840,10
Valoare totală	621,21	3.141,98
Valoare concesiune -euro-	621,21	
Durata concesiunii-ani-	25	
Perioada de recuperare-ani-	25	
Redeventa anuala -euro-	24,85	125,686
Redeventa euro/mp/an	6,64	33,583

Curs valutar valabil la data de referinta a raportului - 5,0578 Ron/Euro

Valorile nu includ TVA

In ipoteza concesiunii suprafetei de teren pentru o perioada de 25 ani cu recuperare de maxim 25 ani, atunci redeventa anuala din concesiune este de 24,85 euro, respectiv 6.64 euro/mp/an.

Redeventa anuala poate suferi modificari de valoarea in functie de perioada de recuperare pe care o decide Primaria Ploiesti ca ii este utila in relatia cu clientul sau.

Redeventa creste direct proportional in functie de numarul de ani stabiliti pentru recuperarea concesiunii.

Evaluator E.P.I
Ec. Constanta Ene





5.2. Concluzia asupra valorii

Pentru a selecta opinia finala, am tinut cont de natura proprietatii, de tipul de piata si caracteristicile ei, de scopul evaluarii. Deasemenea am analizat abordarea aplicata, credibilitatea, relevanta si adecvarea informatiilor utilizate si acolo unde a fost cazul a ipotezelor folosite, aceasta analiza este sintetizata in cele ce urmeaza:

Aplicarea criteriilor de estimare a valorii finale:

- Adecvarea** - discutia se face despre o proprietate „teren”, amplasata in intravilanul municipiului Ploiesti . Piata vanzarilor, in zona, pentru astfel de proprietati este una putin activa dat fiind faptul ca sunt proprietati din domeniul privat al UAT, piata inchirierilor/concesionarilor pentru aceste proprietati este una mai activa, totusi evaluatorul **apreciaza ca valoarea proprietatii este mai apropiata de cea obtinuta prin abordarea prin piata.**
- Precizia** - avand in vedere informatiile utilizate pentru aplicarea celor doua abordari, precizia rezultatelor analizelor **confera incredere mai mare pentru valoarea obtinuta prin abordarea prin piata.**
- Cantitatea informatiilor** - deoarece in **arealul analizat** se tranzactioneaza proprietati similare, informatiile **culese din piata imobiliara** au oferit suficiente elemente de comparatie pe care evaluatorul s-a putut baza in analizele efectuate.

Criterii	Abordare prin piata	Abordare prin venit
Credibilitate	buna	neaplicata
Relevanta	buna	neaplicata
Adecvare	buna	neaplicata

Prin urmare, avand in vedere, rezultatele obtinute prin aplicarea metodei de evaluare, relevanta acesteia si informatiile de piata care au stat la baza aplicarii lor si de asemenea, scopul evaluarii si caracteristicile proprietatii imobiliare supuse analizei:

Evaluatorul considera ca indicatia asupra valorii de piata a terenului in suprafata totala de 3.74 mp (acte), 4.00 (masurata), la data de 20.08.2025 este cea rezultata din: ABORDARE PRIN PIATA, respectiv:

Valoarea de piata la data de 20.08.2025 621.21 euro, respectiv 166.10 euro/mp.



ENE CONSTANTA

Membru titular ANEVAR - Expert evaluator EPI
Legitimatie nr. 12447



Valoarea concesiune la data de 20.08.2025 621.21 euro.

Redeventa anuala : 24.85 euro

In ipoteza concesiunii suprafetei de teren pentru o perioada de 25 ani cu recuperare de maxim 25 ani, atunci redeventa anuala din concesiune este de 24.85 euro, respectiv 6.64 euro/mp/an.

Redeventa anuala poate suferi modificari de valoarea in functie de perioada de recuperare pe care o decide

Primaria Ploiesti ca ii este utila in relatia cu clientul sau.

Redeventa creste direct proportional in functie de numarul de ani stabiliti pentru recuperarea concesiunii.

Referitor la aceste valori pot fi precizate urmatoarele:

- Nu sunt afectate de catre TVA
- Au fost exprimate tinand seama exclusiv de ipotezele, ipotezele speciale si aprecierile exprimate in prezentul raport si valabile in conditiile generale si specifice aferente perioadei analizate
- Nu reprezinta valoare de asigurare

Evaluator E.P.I Ec. Constanta Ene,
legitimatie 12447





ENE CONSTANTA

Membru titular ANEVAR - Expert evaluator EPI
Legitimatie nr. 12447



Bibliografie

- Standardele de evaluare a bunurilor | ANEVAR 2022
- www.imobiliare.ro
- www.imoradar.ro
- <https://maps.google.com/>

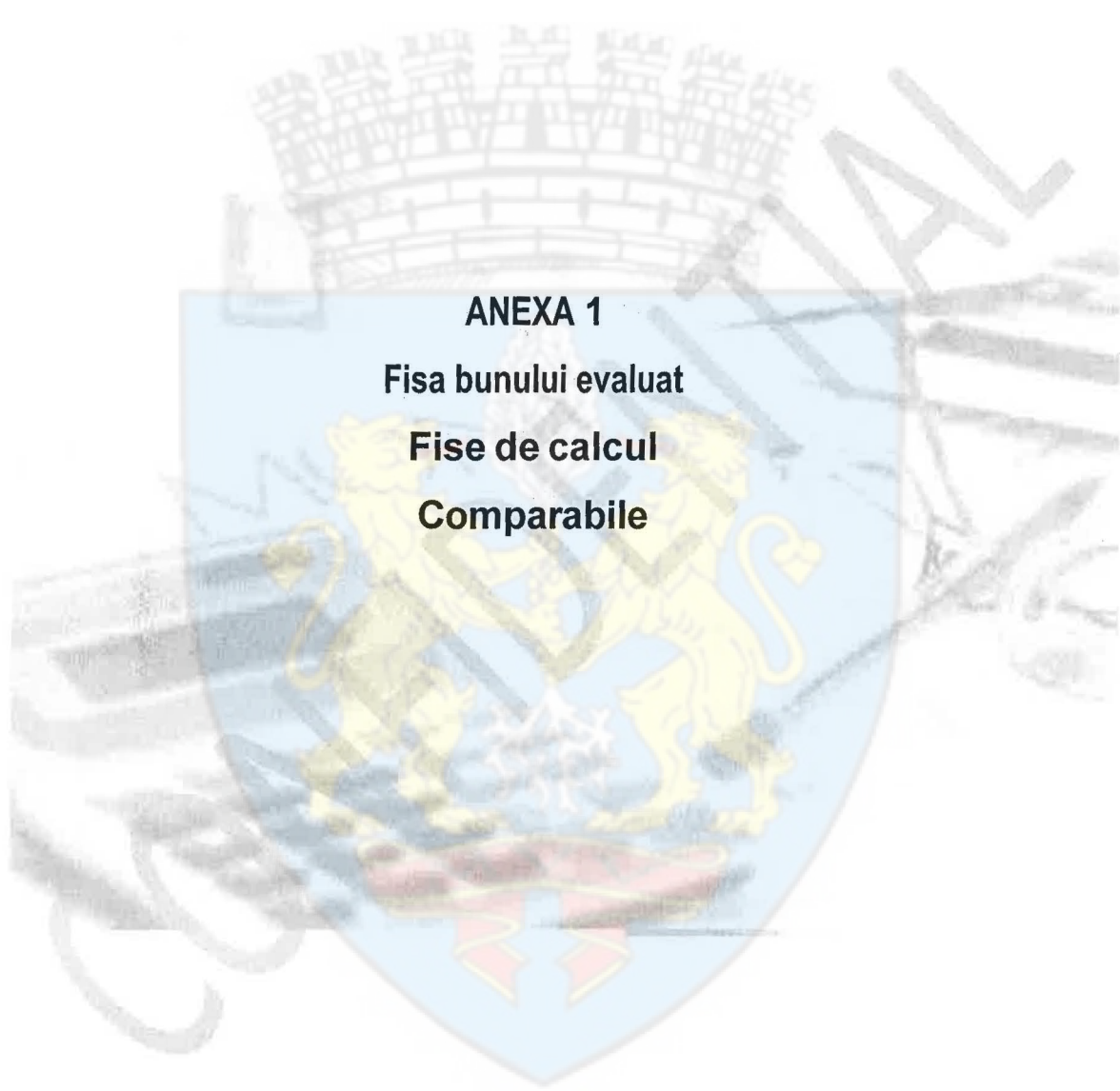
ANEXE

- Anexa 1** Fise de calcul
- Anexa 2** Fotografii
- Anexa 3** Localizare subiect si comparabile
- Anexa 4** Acte de proprietate

Evaluator E.P.I

Ec. Constanta Ene, legitimatie 12447





ANEXA 1

Fisa bunului evaluat

Fise de calcul

Comparabile



ENE CONSTANTA

Membru titular ANEVAR - Expert evaluator EPI
Legitimatie nr. 12447



FISA DE PREZENTARE SI EVALUARE

Teren aflat in Municipiul Ploiesti, Str Baraoltului, nr 5,BI 40A, sc D Ph

Data evaluarii: 20.08.2025
Cursul valutar la data evaluarii: 1 euro= 5,0611 lei (B.N.R.)

1. DATE DE IDENTIFICARE SI DIMENSIUNI CONSTRUCTIE SPECIALA


Denumirea	Teren intravilan	
Destinatia	Curtii constructii	
Nr.Cadastral	153245	
Data PIF		
Localizarea (adresa)	Teren aflat in Municipiul Ploiesti, Str Baraoltului, nr 5,BI 40A, sc D Ph	
Dimensiuni, suprafete	Suprafata acte (mp) = 3,74 Suprafata masurata(mp) = 4,00	

2. CARACTERISTICI PRINCIPALE CONSTRUCTIE

Teren- domeniul privat al Municipiului Ploiesti conf HCL 216/30.04.2025, cu suprafata de 3,74 mp , teren intravilan,adiacent apartamentului nr 63, parter, din blocul 40/A, sc D, parter,Str Baraoltului, nr 5. Terenul este situat in partea de vest a municipiului Ploiesti, intrarea se face din str Baraoltului. Racordat la toate utilitatile: apa, gaze, canalizare, energie electrica.

3. ESTIMAREA VALORII DE PIATA/JUSTA

Sursa de informatii privind estimarea costului unitar de inlocuire	Diverse site-uri de publicitate imobiliara si standrade ANEVAR
Valoarea de piata unitara (euro/mp)	166,10
Valoarea de piata unitara totala teren (euro)	621,21
Diferenta din reevaluare	
EVALUATOR AUTORIZAT MEMBRU TITULAR ANEVAR	CONSTANTA ENE





ENE CONSTANTA

Membru titular ANEVAR - Expert evaluator EPI
Legitimatie nr. 12447



Expliciteaza ajustarilor:

0. MARJA DE NEGOCIERE (OFERTA / TRANZACTIE) - toate ofertele sunt primare (la prima afisare); Conform informatiilor furnizate de catre agentile imobiliare, in urma negocierilor intre vanzatori si cumparatori, preturile de vanzare din zona analizata pentru bunurile imobile similare sunt cu cca. -5% mai mici decat preturile oferite.

1. DREPT DE PROPRIETATE TRANSMIS - proprietatea subiect are dreptul de proprietate Deplin. Ajustarea luata in calcul pentru comparabila 1 este 0% deoarece are dreptul de proprietate Deplin, fata de proprietatea subiect; ajustarea luata in calcul pentru comparabila 2 este 0% deoarece are dreptul de proprietate Deplin, fata de proprietatea subiect; ajustarea luata in calcul pentru comparabila 3 este 0% deoarece are dreptul de proprietate Deplin, fata de proprietatea subiect.

2. RESTRICȚII LEGALE (reglementari urbanistice) - Pentru Proprietatea subiect Fara restrictiirestictii. Ajustarea luata in calcul pentru comparabila 1 este 0% deoarece similarrestrictii, fata de proprietatea subiect; ajustarea luata in calcul pentru comparabila 2 este 0% deoarece similarrestrictii, fata de proprietatea subiect; ajustarea luata in calcul pentru comparabila 3 este 0% deoarece similarrestrictii, fata de proprietatea subiect.

3. CONDIȚII DE FINANȚARE - proprietatea subiect se achita numerar. Ajustarea luata in calcul pentru comparabila 1 este 0% deoarece se achita numerar, la fel ca proprietatea subiect; ajustarea luata in calcul pentru comparabila 2 este 0% deoarece se achita numerar, la fel ca proprietatea subiect; ajustarea luata in calcul pentru comparabila 3 este 0% deoarece se achita numerar, la fel ca proprietatea subiect.

4. CONDIȚII DE VANZARE - proprietatea subiect are conditiile de vanzare normale. Ajustarea luata in calcul pentru comparabila 1 este 0% deoarece are conditiile de vanzare normale, fata de proprietatea subiect ce este sub executare silita; ajustarea luata in calcul pentru comparabila 2 este 0% deoarece are conditiile de vanzare normale, fata de proprietatea subiect ce este sub executare silita; ajustarea luata in calcul pentru comparabila 3 este 0% deoarece are conditiile de vanzare normale, fata de proprietatea subiect ce este sub executare silita.

5. CHELTUIELI NECESARE IMEDIAT DUPA CUMPĂRARE - Pentru proprietatea subiect nu sunt necesare investitii. Ajustarea luata in calcul pentru comparabila 1 este 0% deoarece similar, la fel ca proprietatea subiect; ajustarea luata in calcul pentru comparabila 2 este 0% deoarece similar, la fel ca proprietatea subiect; ajustarea luata in calcul pentru comparabila 3 este 0% deoarece similar, la fel ca proprietatea subiect.

6. CONDIȚII DE PIAȚĂ - Din discutiile cu agentii imobiliari, am obtinut informatii referitoare la faptul ca un proprietar al carui imobil este pe piata la vanzare de o perioada de cel puțin 2 luni, este mult mai dispus sa negocieze pretul cu circa 1-2% comparativ cu proprietarii care au oferte publicate recent, proprietatea subiect are conditiile de vanzare la Data evaluarii. Ajustarea luata in calcul pentru comparabila 1 este 0% deoarece este oferita acum Data evaluarii, la fel ca proprietatea subiect; ajustarea luata in calcul pentru comparabila 2 este 0% deoarece este oferita acum Data evaluarii, la fel ca proprietatea subiect; ajustarea luata in calcul pentru comparabila 3 este 0% deoarece este oferita acum Data evaluarii, la fel ca proprietatea subiect.

7. LOCALIZARE - proprietatea subiect este localizata in Ploiesti strada Baraotului nr 5 bloc 40A scara D, parter, adiacent apa nr 63. Ajustarea luata in calcul pentru comparabila 1 este -20% deoarece este localizata in Teren de vanzare - Strada Dimitrie Bolintineanu nr. 25, zona centrala, amplasament mai buna idem ca proprietatea subiect; ajustarea luata in calcul pentru comparabila 2 este -15% deoarece este localizata in Ploiesti teren intravilan curti-constructii situat in Ploiesti, zona Transilvaniei strada Harpei, amplasament mai buna idem ca proprietatea subiect; ajustarea luata in calcul pentru comparabila 3 este -15% deoarece este localizata in Ploiesti teren intravilan curti- constructii situat in zona Republicii strada Veniamin Costache, amplasament zona mai buna idem ca proprietatea subiect.

8. SUPRAFAȚĂ (mp) - Se considera ca suprafetele medii sunt mai avantajoase, mai usor de tranzactionat, in zona analizata, proprietatea subiect are suprafata de 3,74. Ajustarea luata in calcul pentru comparabila 1 este 0,3% deoarece are suprafata de 300 mp; ajustarea luata in calcul pentru comparabila 2 este 0,2% deoarece are suprafata de 237 mp; ajustarea luata in calcul pentru comparabila 3 este 0,3% deoarece are suprafata de 353 mp.

9. DESTINAȚIA (utilizarea terenului) - proprietatea subiect are utilizarea de teren intravilan Curti Constructii. Ajustarea luata in calcul pentru comparabila 1 este 0% deoarece are utilizarea de teren similar, la fel ca proprietatea subiect; ajustarea luata in calcul pentru comparabila 2 este 0% deoarece are utilizarea de teren similar, la fel ca proprietatea subiect; ajustarea luata in calcul pentru comparabila 3 este 0% deoarece are utilizarea de teren similar, la fel ca proprietatea subiect.

10. AMENAJĂRI EXTERIOARE (strazi, trotuare) - proprietatea subiect are strazile/trotuarele Strada asfaltata. Ajustarea luata in calcul pentru comparabila 1 este 0% deoarece are strazile/trotuarele asfaltate, la fel ca proprietatea subiect; ajustarea luata in calcul pentru comparabila 2 este 0% deoarece are strazile/trotuarele asfaltate, la fel ca proprietatea subiect; ajustarea luata in calcul pentru comparabila 3 este 0% deoarece are strazile/trotuarele asfaltate, la fel ca proprietatea subiect.

11. ACCES - proprietatea subiect are accesul Direct din strada. Ajustarea luata in calcul pentru comparabila 1 este 0% deoarece are acces similar; ajustarea luata in calcul pentru comparabila 2 este 0% deoarece are acces similar; ajustarea luata in calcul pentru comparabila 3 este 0% deoarece are acces similar.

12. UTILITĂȚI DISPONIBILE - Conform informatiilor furnizate de catre societatile care au activitatea principala echiparea terenurilor cu utilitatile necesare, s-a constatat ca pretul necesar lucrarilor respective difera in functie de distanta pana la utilitati, proprietatea subiect are pe teren. Ajustarea luata in calcul pentru comparabila 1 este -32,1 deoarece are la hotar; ajustarea luata in calcul pentru comparabila 2 este - 35,5 deoarece are suprafata de la hotar; ajustarea luata in calcul pentru comparabila 3 este -54,1 deoarece are la hotar.

13. FORMĂ IN PLAN/DESCHIDERE/TOPOGRAFIE - proprietatea subiect are forma plana, regulata. Ajustarea luata in calcul pentru comparabila 1 este 0% deoarece are forma plana regulata; ajustarea luata in calcul pentru comparabila 2 este 0% deoarece are forma plana, regulata; ajustarea luata in calcul pentru comparabila 3 este 0% deoarece are forma plana, regulata.

La ajustările făcute s-a avut în vedere valoarea necesară pentru compensarea avantajelor, dezavantajelor sau restricțiilor terenurilor considerate ca fiind comparabile. Ajustările au fost aplicate pentru a aduce respectivele terenuri la nivelul terenului evaluat.



ENE CONSTANTA

Membru titular ANEVAR - Expert evaluator EPI
Legitimatie nr. 12447



1. <https://www.olx.ro/d/oferta/teren-de-vanzare-central-dimitrie-bolintineanu-fDix1nl.html>



Teren de vânzare — Strada Dimitrie Bolintineanu nr. 25, zonă centrală!
Postat 15 iunie 2025

Teren De vanzare Central !! Dimitrie bolintineanu
67 500 €

Posibilitate Rate

Vă ofer spre vânzare un teren cu suprafața de 300 mp, situat pe Strada Dimitrie Bolintineanu nr. 25, într-o zonă centrală, foarte bine cotate, la doar 5 minute de mers pe jos de centrul orașului.

Postat 15 iunie 2025

Teren De vanzare Central !! Dimitrie bolintineanu
67 500 €

Posibilitate Rate

Vă ofer spre vânzare un teren cu suprafața de 300 mp, situat pe Strada Dimitrie Bolintineanu nr. 25, într-o zonă centrală, foarte bine cotate, la doar 5 minute de mers pe jos de centrul orașului.

Detalii cheie:

- Suprafață teren: 300 mp
- Deschidere la stradă: 14 metri
- Localizare excelentă:
- Centru oraș — 5 minute pe jos
- Stație de autobuz — 5 minute pe jos
- Școala nr. 13 — vizavi, peste drum
- Școala nr. 23 — 3 minute pe jos
- Toate utilitățile sunt deja pe teren: apă, canalizare, curent electric și gaze.
- Acces direct din stradă asfaltată, zonă liniștită și vecini civilizați.

Nr. Tel 0734 642843

Avantaje:

- Locație premium în zona centrală, ideală pentru construirea unei locuințe familiale, a unui duplex modern sau pentru o investiție imobiliară cu randament ridicat.
- Zonă cu infrastructură completă, școli și transport public la doar câțiva pași.
- Teren cu potențial excelent, pregătit pentru construcție imediată.



ENE CONSTANTA

Membru titular ANEVAR - Expert evaluator EPI
Legitimatie nr. 12447



2. [https://www.storia.ro/ro/oferta/teren-cu-autorizatie-construcție-si-proiect-casa-ploiesti-zona-trans-](https://www.storia.ro/ro/oferta/teren-cu-autorizatie-construcție-si-proiect-casa-ploiesti-zona-trans-zona-trans-)
[IDDBv1? qf=1*bch953* qcl au*OTA4NzY3MzE0LjE3NDQ0NTYyODE.* qa*MjAzMjQ1](https://www.storia.ro/ro/oferta/teren-cu-autorizatie-construcție-si-proiect-casa-ploiesti-zona-trans-)
[MzY5Mi4xNzE3NjY5OTY4* qa 1XTP46N9VR*czE3NTA3NTQ2MTMkbzM2JGcxJHQxN](https://www.storia.ro/ro/oferta/teren-cu-autorizatie-construcție-si-proiect-casa-ploiesti-zona-trans-)
[zUwNzU5MjMwJGo1NvRSMCRoMA..](https://www.storia.ro/ro/oferta/teren-cu-autorizatie-construcție-si-proiect-casa-ploiesti-zona-trans-)



Vanzare teren intravilan, in Ploiesti, zona Transilvaniei, strada Harpei.

Are o suprafata de 237 mp, deschiderea de 11,32 ml, Imprejmit cu gard, POT 35%, CUT 1,05, regimul de inaltime S+P+1+M.

Terenul se vinde cu autorizatie demolare casa existenta, proiect casa si autorizatie constructie emisa si in valabilitate.

Vecinatati: mall Afi, scoala, gradinita, Spitalul Boldescu, mijloace de transport in comun etc.

Utilitati: canalizare, apa, lumina, gaz.

Pret: 59000 euro.

Antonio Popescu

ARHOME IMOB

758 098 383

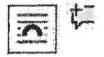


ENE CONSTANTA

Membru titular ANEVAR - Expert evaluator EPI
Legitimatie nr. 12447



3. https://www.storia.ro/ro/oferta/novisimo-imobiliare-teren-in-zona-republicii-IDDWqR? gl=1*14#9ldy* glcl au*OTA4NzY3MzE0LjE3NDg0NTYyODE.* ga*MjAzMjQ1MzY5Mi4xNzE3NiY5OTY4* ga 1XTP46N9VR*cze3NTA3NjM0MTQkbzM3JGcxJHQxNzUwNzYzNDE2JGo1OCRsMCRoMA..



NOVISIMO-IMOBILIARE: TEREN IN ZONA REPUBLICII

134 000 € 353 €/m²

Strada Costache Veniamin, Republicii Vest II, Ploiesti, Prahova



Imobiliare Novisimo
NOVISIMO IMOBILIARE
☎ 0733 079 910

Numa*

Descriere

Agentia Novisimo Imobiliare va prezinta proprietatea cu Id-ul: 2792

Suprafetele si planurile afisate sunt cu titlu orientativ si pot aparea mici diferente.

Pentru mai multe detalii si vizionari nu ezitati sa ne contactati.

jate




ENE CONSTANTA

Membru titular ANEVAR - Expert evaluator EPI
Legitimatie nr. 12447



TERENUL AFERENT BALCONULUI ADIACENT





ENE CONSTANTA

Membru titular ANEVAR - Expert evaluator EPI
Legitimatie nr. 12447



ANEXA 3

Acte de proprietate

Alte acte referitoare la proprietate



ENE CONSTANTA

Membru titular ANEVAR - Expert evaluator EPI
Legitimatie nr. 12447



Oficiul de Cadastru și Publicitate Imobiliară PRAHOVA
Biroul de Cadastru și Publicitate Imobiliară Ploiești

EXTRAS DE CARTE FUNCİARĂ PENTRU INFORMARE

Carte Funciară Nr. 153245 Ploiești

Nr. cerere	94647
Ziua	19
Luna	06
Anul	2025



A. Partea I. Descrierea Imobilului

TEREN Intravilan

Adresa: Jud. Prahova, UAT Ploiești, Loc. Ploiești, Str. BARAOLTULUI, Nr. 5, Bl. 40A, Sc. D

Nr. Crt	Nr. cadastral topografic	Suprafața* (mp)	Observații / Referințe
A1	153245	4	Teren neînprețuit: Teren intravilan, în suprafața din acte de 3,74mp, aferent balconului adiacent apartamentului nr. 63 situat în Municipiul Ploiești, Strada Baraoltului, nr. 5, bloc 40A, Scara D, parter, Jud. Prahova.

B. Partea II. Proprietari și acte

Inscrieri privitoare la dreptul de proprietate și alte drepturi reale	Referințe
76851 / 21/05/2025 Act Administrativ nr. 216, din 30/04/2025 emis de Consiliul Local al Municipiului Ploiești; Act Administrativ nr. 43600, din 12/05/2025 emis de SERVICIUL PUBLIC FINANTE LOCALE;	
B1	Intabulare, drept de PROPRIETATE, aferent balconului adiacent apartamentului, nr.63,, dobândit prin Lege, cota actuala 1/1 1) MUNICIPIUL PLOIEȘTI, CIF:2844855, (domeniu privat)
94647 / 19/06/2025 Act Administrativ nr. 216, din 30/04/2025 emis de Consiliul Local al Municipiului Ploiești; Act Administrativ nr. 15673, din 01/11/2024 emis de Directia Gestiune Patrimoniu;	
B2	se îndreaptă eroarea materială strecurată în cuprinsul prezentei carte funciare în sensul că pe planul de amplasament și delimitare a imobilului a fost trecută suprafața din acte de 4 mp. și nu 3,74 mp. conform Hotărârii Consiliului Local nr.216/30.04.2025

C. Partea III. SARCINI

Inscrieri privind dezmembrămintele dreptului de proprietate, drepturi reale de garanție și sarcini	Referințe
NU SUNT	



ENE CONSTANTA

Membru titular ANEVAR - Expert evaluator EPI
Legitimatie nr. 12447

Carte Funciară Nr. 153245 Comuna/Oraș/Municipiu: Ploiești

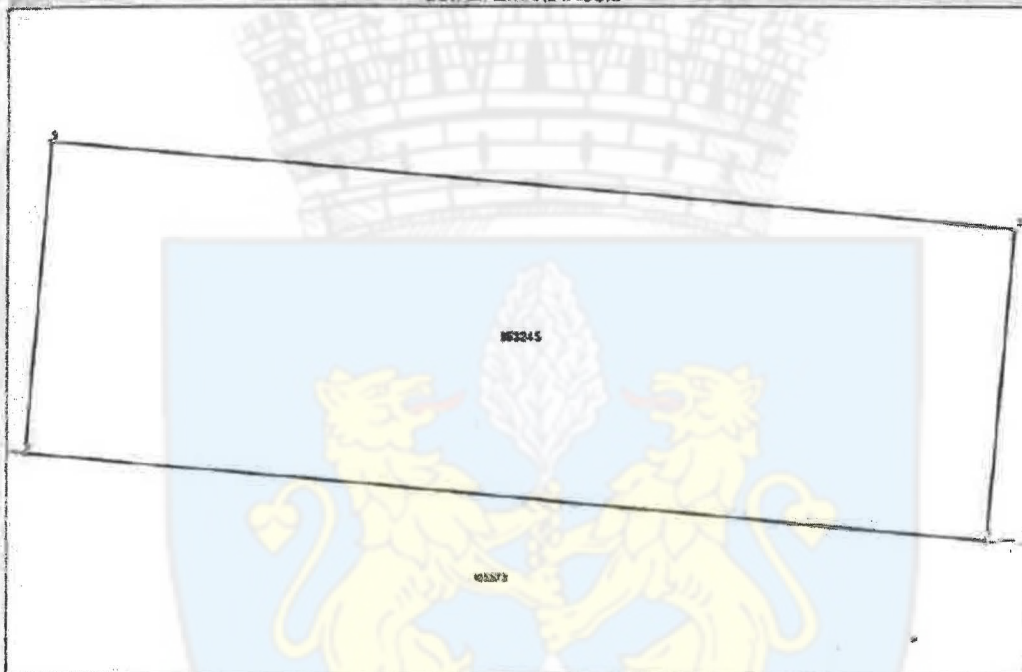
Anexa Nr. 1 La Partea I

Teren

Nr cadastral	Suprafata (mp)	Observatii / Referinte
153245	4	Teren intravilan, in suprafata din acte de 3,74mp, aferent balconului adiacent apartamentului nr. 63 situat in Municipiul Ploiesti, Strada Baraitului, nr. 5, bloc 40A, Scara D, parter, Jud. Prahova.

* Suprafata este determinata in planul de proiectie Stereo 70.

DETALII LINIARE IMOBIL



Date referitoare la teren

Nr crt	Categorie folosinta	Intra vilan	Suprafata (mp)	Taria	Parcela	Nr. topo	Observatii / Referinte
1	culti constructii	DA	4	-	-	-	

Date referitoare la constructii

Lungime Segmente

1) Valorile lungimilor segmentelor sunt obtinute din proiectie in plan.

Punct inceput	Punct sfarsit	Lungime segment (m)
1	2	1.152
2	3	3.248
3	4	1.152
4	1	3.248

** Lungimile segmentelor sunt determinate in planul de proiectie Stereo 70 si sunt rotunjite la 1 milimetru.
*** Distanța dintre puncte este formată din segmente cumulate ce sunt mai mici decât valoarea 1 milimetru.



ENE CONSTANTA

Membru titular ANEVAR - Expert evaluator EPI
Legitimatie nr. 12447



Carte Funciară Nr. 153245 Comuna/Oraș/Municipiu: Ploiești
Certific că prezentul extras corespunde cu pozițiile în vigoare din cartea funciară originală, păstrată de acest birou.

Prezentul extras de carte funciară este valabil la autentificarea de către notarul public a actelor juridice prin care se sting drepturile reale precum și pentru dezbateră succesiunilor, iar informațiile prezentate sunt susceptibile de orice modificare, în condițiile legii.

S-a achitat tariful de 0 RON, -, pentru serviciul de publicitate imobiliară cu codul nr. 251M.

Data soluționării:
20-06-2025

Data eliberării:
/ /

Asistent Registrator,
CAMELIA DUMITRU

(parafa și semnătura)

Referent:

(parafa și semnătura)



Acest document se eliberează gratuit pentru proprietarii imobilelor. Pentru alți solicitanți, costul extrasului este de 25 de lei la ghișeu, respectiv 20 de lei dacă este obținut online prin platforma <http://epay.ancpi.ro>

Document care conține date cu caracter personal, protejate de prevederile Regulamentului (UE) nr. 679/2016 și Legea 100/2016

Pagina 3 din 3

Pentru mai multe informații vizitați adresa epay.ancpi.ro

Formular versiunea 1.1



ENE CONSTANTA

Membru titular ANEVAR - Expert evaluator EPI
Legitimatie nr. 12447



PLAN DE AMPLASAMENT ȘI DELIMITARE A IMOBILULUI			Anexa Nr. 16
Scara 1:100			
Nr. cadastral	Suprafața măsurată a imobilului (mp)	Adresa imobilului: Intravilan	
153245	4	Municipiul Ploiești, Strada Baraoltului, nr. 5, bloc 40A, scara D, parter, Jud. Prahova	
Nr. Cartea Funciara		Unitatea Administrativ Teritorială (UAT)	
153245		PLOIESTI	
A. Date referitoare la teren			
Nr. parcelă	Categorie de folosință	Suprafața (mp)	Mențiuni
1	Ca	4	Teren intravilan, în suprafața din acte de 3,74mp, al terenului balconului adiacent apartamentului nr. 63 situat în Municipiul Ploiești, Strada Baraoltului, nr. 5, bloc 40A, Scara D, parter, Jud. Prahova.
Total		4	
B. Date referitoare la construcții			
Cod	Destinația	Suprafața construită la sol (mp)	Mențiuni
Total			
Suprafața totală măsurată a imobilului = 4 mp Suprafața din acte = 3,74 mp			
Executant: Ing. ALEXANDRESCU RALUCA ANDREEA Autorizație categ. B, Seria RO-BZ-F Nr. 0108; Confirm. executarea măsurătorilor la teren, corectitudinea întocmirii documentație cadastrale și corespondența acestora cu realitatea din teren Raluca-Andreea Alexandrescu 2025.06.18 17:34:53 +03'00'		Inspector: Confirm. introducerea imobilului în baza de date integrată și atribuirea numărului cadastral Data: Ștampila BCPI	
Data: Iunie 2025			



ROMANIA
JUDEȚUL PRAHOVA
CONSILIUL LOCAL AL MUNICIPIULUI PLOIEȘTI

HOTĂRÂREA NR. 216

privind înscrierea în domeniul privat al municipiului Ploiești a imobilului teren situat în Ploiești, str. Baraoltului, nr. 5, adiacent apartamentului nr. 63, din bl. 40A, sc. D, parter

Consiliul Local al municipiului Ploiești:

Văzând Referatul de aprobare nr. 235/28.04.2025 al domnilor consilieri locali Robert-Ioan Viscan, Valentin Marcu, Paul Palas-Alexandru, Octavian-Andrei Sandu, Gheorghe Popa și Mihai Tonsciuc și Raportul de specialitate comun înregistrat sub nr.194/25.04.2025 la Direcția Gestionare Patrimoniu și sub nr.219/28.04.2025 la Direcția Administrație Publică, Juridic-Contencios, Achiziții Publice, Contracte referitor la înscrierea în domeniul privat al municipiului Ploiești a imobilului - teren situat în Ploiești, str. Baraoltului, nr. 5, adiacent apartamentului nr. 63, din bl. 40A, sc. D, parter;

Având în vedere Avizul Comisiei de specialitate nr. 2 a Consiliului Local al Municipiului Ploiești – valorificarea patrimoniului, servicii către populație, comerț, turism, agricultură și promovare operațiuni comerciale emis în data de 25.04.2025;

În temeiul prevederilor art. 6 din Legea nr. 213 din 17 noiembrie 1998 privind bunurile proprietate publică, cu modificările și completările ulterioare;

În conformitate cu prevederile art. 553, art. 859, alin. 2 și ale art. 1138 din Legea nr. 287/2009, privind Codul civil, republicată, cu modificările și completările ulterioare;

În temeiul prevederilor articolului 36 alin. 1 și 2 din Legea nr. 18/1991 privind fondul funciar, republicată, cu modificările și completările ulterioare;

În conformitate cu prevederile Hotărârii nr. 25/14.03.1997 a Consiliului Local al municipiului Ploiești;

Văzând Procesul Verbal încheiat în data de 17.04.2025 al Comisiei speciale de inventariere stabilită prin Dispoziția nr. 1651/19.02.2025 a Primarului municipiului Ploiești;

În conformitate cu Ordinul nr. 600/2023 privind aprobarea Regulamentului de recepție și înscriere în evidențele de cadastru și carte funciară, cu modificările și completările ulterioare;

În temeiul prevederilor art. 129, alin. (1) și alin. (2), lit. c), art. 139, art. 196 alin. (1), lit. a) și ale art. 354 din Ordonanța de urgență a Guvernului nr. 57/2019 privind Codul administrativ, cu modificările și completările ulterioare;

HOTĂRĂȘTE:

Art. 1 Se aprobă înscrierea în domeniul privat al municipiului Ploiești și atestarea apartenenței la domeniul privat al municipiului Ploiești a imobilului teren în suprafață de 3,74 m.p., situat în Ploiești, str. Baraoltului, nr. 5, adiacent apartamentului nr. 63, din bl. 40A, sc. D, parter, identificat conform Anexei nr. 1 și Anexei nr. 2 ce fac parte integrantă din prezenta hotărâre;





ENE CONSTANTA

Membru titular ANEVAR - Expert evaluator EPI
Legitimatie nr. 12447



Art. 2 Direcția Gestionare Patrimoniu va duce la îndeplinire prevederile prezentei hotărâri.

Art. 3 Direcția Administrație Publică, Juridic-Contencios, Achiziții Publice, Contracte va aduce la cunoștință celor interesați precum și Direcției Gestionare Patrimoniu, prevederile prezentei hotărâri.

Dată în Ploiești, astăzi, 30 aprilie 2025

PREȘEDINTE DE ȘEDINȚĂ,
Gheorghe SIRBU-SIMION

Contrasecnează:
SECRETAR GENERAL,
Laurențiu PITU





ENE CONSTANTA

Membru titular ANEVAR - Expert evaluator EPI
Legitimatie nr. 12447



Anexa nr.1 la H.C.L. nr. 216

Terenul ce se înscrie în domeniul privat al municipiului Ploiești

Nr. crt.	Adresa imobil	Destinația imobilului	Suprafața (m.p.)
0	1	2	3
	Str. Baraoltului, nr.5, bl. 40A, sc. D	Teren adiacent apartamentului nr.63 din blocul nr. 40A, sc. D	Suprafață = 3,74 m.p.

Director Executiv,
Carmen Dănilă BUCUR

Director Executiv Adjunct,
Amedeo Florin TABIRCA

Șef Serviciu S.I.E.B,
Gabriela MÎNDRUȚIU

Șef S.P.V.P.A.A.E
Elena GUZU

Încasat: Consilier S.I.E.B

- Alina Măi-Roșu

Consilier S.P.V.P.A.A.E - Ionela Duda





ANEXA 1 ANEXA 2 ANEXA 3 ANEXA 4 ANEXA 5 ANEXA 6 ANEXA 7 ANEXA 8 ANEXA 9 ANEXA 10 ANEXA 11 ANEXA 12 ANEXA 13 ANEXA 14 ANEXA 15 ANEXA 16 ANEXA 17 ANEXA 18 ANEXA 19 ANEXA 20 ANEXA 21 ANEXA 22 ANEXA 23 ANEXA 24 ANEXA 25 ANEXA 26 ANEXA 27 ANEXA 28 ANEXA 29 ANEXA 30 ANEXA 31 ANEXA 32 ANEXA 33 ANEXA 34 ANEXA 35 ANEXA 36 ANEXA 37 ANEXA 38 ANEXA 39 ANEXA 40 ANEXA 41 ANEXA 42 ANEXA 43 ANEXA 44 ANEXA 45 ANEXA 46 ANEXA 47 ANEXA 48 ANEXA 49 ANEXA 50 ANEXA 51 ANEXA 52 ANEXA 53 ANEXA 54 ANEXA 55 ANEXA 56 ANEXA 57 ANEXA 58 ANEXA 59 ANEXA 60 ANEXA 61 ANEXA 62 ANEXA 63 ANEXA 64 ANEXA 65 ANEXA 66 ANEXA 67 ANEXA 68 ANEXA 69 ANEXA 70 ANEXA 71 ANEXA 72 ANEXA 73 ANEXA 74 ANEXA 75 ANEXA 76 ANEXA 77 ANEXA 78 ANEXA 79 ANEXA 80 ANEXA 81 ANEXA 82 ANEXA 83 ANEXA 84 ANEXA 85 ANEXA 86 ANEXA 87 ANEXA 88 ANEXA 89 ANEXA 90 ANEXA 91 ANEXA 92 ANEXA 93 ANEXA 94 ANEXA 95 ANEXA 96 ANEXA 97 ANEXA 98 ANEXA 99 ANEXA 100

Membru titular ANEVAR - Expert evaluator EPI
Legitimatie nr. 12447

ANEXA NR 2 LA PLAN NR. 21/2019

PLAN DE AMPLASAMENT SI DELIMITARE A IMOBILIILOR (P. 1)

Scara 1:500

Nr. cadastrel
Suprafata terenului si terenului (mp)
3,34

Adresa Imobilului: Intersectia
Muzeei Procesi, Strada Bucurestilor,
Jud. Prahova

Nr. Cartea Funciara
PROIBETI

Urbanism Administrativ Terenului (UAT)

Puncte (măsură)			
Nr. Punct	Coordonate punct de vedere		Longitudinal Coordonate
	X (m)	Y (m)	
1	302044.88	771113.89	1.15
2	302044.88	771113.89	1.15
3	302044.88	771113.89	1.15
4	302044.88	771113.89	1.15



Nr. puncte	Categorie de teren	Suprafata (mp)	
		Suprafata terenului	Suprafata constructiilor
1	Cs	4	4
Total		4	4

Suprafata totala evaluata si insusita = 3,34 mp

Realizator: **ING. ALEXANDRESCU SALICA ANDREEA**
Adresa: Bucuresti, Str. B.D. nr. 1188

Conținutul prezentei salutare este în conformitate cu cerințele
legislației în vigoare și este emis în conformitate cu
regulile de tehnică de proiectare.

Realizat de: **ING. ALEXANDRESCU SALICA ANDREEA**
Data: Ianuarie 2019





ENE CONSTANTA

Membru titular ANEVAR - Expert evaluator EPI
Legitimatie nr. 12447



ROMANIA
Județul Prahova
Primăria Municipiului Ploiești
Nr. 105378 din 15.07.2024

CERTIFICAT DE URBANISM

Nr. 703 din 30 IUL. 2024

În scopul:

ELABORAREA SI PUNEREA ÎN FUNCȚIUNĂ A PROIECTULUI DE ÎNȘIȘIRIA CERCII A TALUJII DE URBANISM
CĂMINȘORII RESCUTIVA ÎN JUDEȚUL PRAHOVA

Cu următoarele adrese de
cu domeniul scutului în județul PRAHOVA, Localitatea PLOIEȘTI
satul _____
strada _____, secțiunea _____, cod poștal _____
nr. _____ și _____, ap. _____, tel. fax _____, e-mail _____
înregistrată la nr. 105378 din 15.07.2024

Pentru imobilul teren și/sau construcție situat în județul Prahova, Municipiul Ploiești,
satul _____
strada _____, secțiunea _____, cod poștal _____
nr. _____ și _____, sau identificat prin _____

în temeiul reglementărilor documentelor de urbanism nr. 2199/1999 și 1999/1999
fața PUG aprobată prin Hotărârea Consiliului Local nr. 200/1999 și 382/21(09)

în conformitate cu prevederile Legii nr. 50/1991, privind autorizarea executării lucrărilor de construcții, republicată, cu modificările și completările ulterioare.

SE CERTIFICA:

1. REGIMUL JURIDIC

Imobilul cu numărul cadastral 132373/01/1/34 rapartament compus din două camere și dependințe în suprafața de 38,64 mp, care parți comune de 0,2199 mp, se află situat în intravilanul municipiului Ploiești și este proprietate privată a soților Tunaru Florentina - Daniela și Tunaru Stelian - Octavian, conform Contractului de vânzare - cumpărare autentificat cu nr. 940/17.07.2002 emis de NP Tudose Maria și I. Strășulea de Carte Funciara pentru înțelegere chibrită de O.C.P.I. Prahova în baza actului nr. 109247/24.07.2024.

2. REGIMUL ECONOMIC

- Folosința actuală a terenului: cu construcții
 - Destinația terenului stabilită prin planurile urbanistice actuale
 - Lă: zona predominant rezidențială cu regim de înălțime P+2+ P+5-10
 - Utilizări permise:
 - locuințe în blocuri,
 - instituții publice aferente zonelor rezidențiale,
 - servicii profesionale, sociale și profesionale, comerț,
 - activități nepoluante,
 - activități gospodărești cu regim de înălțime P
 - Utilizări interzise:
 - orice activități economice poluante și care generează trafic intens,
 - locuințe pe parter care nu îndeplinesc condițiile de suprafața minimă și înălțime la strada conform art. 30 din RGCI
- Regimul fiscal este reglementat de Legea nr. 27/2015 Cod fiscal, modificările și completările ulterioare
Terenul este înscris în zona valorificării, conform H.C. nr. 553/21.12.2015, H.C. nr. 158/09.2012

3. REGIMUL TEHNIC

Clasa de înălțime: P+2+ P+5-10, suprafața minimă: 30 mp

Nota:

În zona de protecție a monumentelor istorice, se aplică prevederile art. 10 din RGCI și art. 10 din RGCI



ENE CONSTANTA

Membru titular ANEVAR - Expert evaluator EPI
Legitimatie nr. 12447



Documentatia tehnica trebuie sa prevada:
- constructia balconului se va face cu destinatia exclusiva de locuit, accesul rezolvandu-se potrivit solutiei propuse de proiectant, in conformitate cu tipul de inchelare perimetrala existenta a blocului;
- dimensiunile balconului vor fi stabilite in limitele protectiei balconului de la etajul superior;
- protejarea ventilatorilor existente ale subsolului.

2. Cererea pe baza careia se va solicita eliberarea autorizatiei de construire va fi insusita de Documentatia tehnica pentru obtinerea autorizatiei de construire se va intocmi si semna conform anexei nr. 1 din Legea nr. 50/1991, cu modificarile si completarile ulterioare, va fi verificata conform HCR nr 925/1995 si se va prezenta in doua exemplare (originale), completata cu conditiile din avizele obtinute.

Nota:

Se vor anexa:

- planul de situatie si planul de rezervarea naturii juridice a terenului necedat de constructia balconului (contract de cumparare/concesionare incheiat de Directia Gestione Patrimoniu din cadrul Primariei Municipiului Ploiesti);
- anexa la cererea pentru emiterea autorizatiei de construire - completata;
- planul de incadrare in zona, plan de amplasament si delimitare a imobilului, viza de OCPI Prahova; relevu apartament (de la inregistrarea in cartea funciara);

4. REGIMUL DE ACTUALIZARE

Orice modificare a reglementarilor urbanistice mentionate mai sus se va realiza in conformitate cu prevederile Legii nr. 350/2001, cu modificarile si completarile ulterioare. Documentatia urbanistica PUG si RLU a localitatii este valabila pana la aprobarea noului Plan Urbanistic General al Municipiului Ploiesti, conform HCL nr. 382/24.11.2009.

Prezentul Certificat de urbanism poate fi utilizat in scopul declarat pentru:

LUCRARI DE CONSTRUIRE - CLADIRI CU FUNCTIUNI DE LOCUINTE COLECTIVE - CONSTRUIRE SI INSUSIERE BALCON

CERTIFICATUL DE URBANISM NU TINE LOC DE AUTORIZATIE DE CONSTRUIRE SAU AUTORIZATIE DE DESFIINTARE SI NU CONFERA DREPTUL DE A EXECUTA LUCRARI DE CONSTRUCTII

4. OBLIGATII ALE TITULARULUI CERTIFICATULUI DE URBANISM:

In scopul elaborarii documentatiei pentru autorizarea executarii lucrarilor de constructii - de construire/de desfiintare - solicitantul se va adresa autoritatii competente pentru protectia mediului:

In aplicarea Directivei Consiliului 85/337/CEE (Directiva EIA) privind evaluarea efectelor anumitor proiecte publice si private asupra mediului, modificata prin Directiva Consiliului 92/111 CE si prin Directiva Consiliului si Parlamentului European 2003/35/CE pentru participarea publica la elaborarea anumitor planuri si programe in cadrul cu scopul si modificarile, cu privire la participarea publicului si accesul la justitie, a Directivii 85/337/CEE si a Directivei 96/61/CE, prin consiliul de urbanism se comunica solicitantului obligatia de a contacta autoritatea teritoriala de mediu pentru ca acesta sa analizeze si sa decida, dupa caz, necesitatea insusierii proiectului investitiei publice/private in lista proiectelor supuse evaluarii impactului asupra mediului.

In aplicarea prevederilor Directivei Consiliului 85/337/CEE, procedura de emitere a autorizatiei de mediu se desfasoara dupa emiterea certificatelor de urbanism, anterior depunerii documentatiei pentru autorizarea executarii lucrarilor de constructii la autoritatea teritoriala publica competenta.

In vederea satisfacerii cerintelor cu privire la procedura de emitere a autorizatiei de mediu, autoritatea competenta pentru protectia mediului stabileste mecanismul obligatoriu consultarii publice, centralizarea opiniilor publicului si al formarii unui proiect de vedere oficial cu privire la evaluarea impactului in acord cu rezultatele consultarii publice in aceste conditii.

Dupa primirea necesarului certificat de urbanism, titularul este obligat sa se prezente la autoritatea competenta pentru protectia mediului in vederea evaluarii initiale a proiectului si stabilirii necesitatii evaluarii efectelor acestuia asupra mediului. In urma evaluarii initiale a proiectului se va emite actul administrativ al autoritatii competente pentru protectia mediului.

Director ANEVAR CONSTANTA - CONSTANTA - 2010
Ene Constanta



ENE CONSTANTA

Membru titular ANEVAR - Expert evaluator EPI
Legitimatie nr. 12447



In situatii in care autorizarea competenta pentru protectia mediului stabileste necesitatea evaluarii efectelor investitiei asupra mediului, solicitantul are obligatia de a notifica acest fapt autoritatii administrative publice competente cu privire la incalzirea cererii pentru autorizarea executarii lucrarilor de urbanism.

In situatii in care, dupa emiterea certificatului de urbanism ori pe parcursul decurarii acestuia de evaluare a efectelor investitiei asupra mediului, solicitantul renunta la voacata de realizare a investitiei, acesta are obligatia de a notifica acest fapt autoritatii administrative publice competente.

TERENEA DE EMITERE A AUTORIZATIEI DE CONSTRUIRE / DESFIINTARE VA FI NOTITA DE URMATOARELE DOCUMENTE:

planul de urbanism;

planul de urbanism asupra terenului, terenul sub constructii, sau, dupa caz, extrasul de plan actualizat la zi si extrasul de carte funciara de informare actualizat la zi, in cazul in care nu dispune altfel (copie legalizata);

documentatia tehnica - D.T., dupa caz:

D.T.A.C. D.T.O.E. D.T.A.D.

avizele si acordurile stabilite prin certificatul de urbanism:

1) avize si acorduri privind utilitatile urbane si infrastructura:

alimentare cu apa gaze naturale Alte avize/acorduri
canalizare telefonizare
alimentare cu energie electrica salubritate
alimentare cu energie termica transport urban

2) avize si acorduri privind:

securitatea la incendiu protectie civila sanatatea populatiei

3) avizele / acordurile specifice ale administratiei publice centrale si / sau ale serviciilor descentralizate ale acestora:

Document care sa rezolve situatia juridica a terenului aferent de construirea balconului (contract de suprafata incheiat de Directia Gestionii Patrimoniului din cadrul Primariei Municipality Ploesti).

4) Studii de specialitate

CERTIFICAT DE PERFORMANTA ENERGETICA A CLADIRII (conform Legii 372 / 2005, actualizata prin Legea 159 / 2013)

Plan pe suport topografic viza de O.C.P.J. Prahova, conform Legii nr. 50/1991, republicata - actualizat la zi;

RAPORT DE AUDIT ENERGETIC (conform Legii 372 / 2005, actualizata prin Legea 159 / 2013)

AVIZ RASP. PRIVIND PLANUL DE ELIMINARE A DEȘURILOR PROVENITE DIN LUCRARI DE CONSTRUIRE SI DEMOLARI
EXPERTIZA TEHNICA

5) punctul de vedere/actul administrativ al autoritatii competente pentru protectia mediului (copie);
- nu este cazul

6) dovada inregistrarii proiectului la Ordinul Arhitectilor din Romania (1 exemplar original);

7) documentele de plata ale urmatoarelor taxe (copie):

taxa emitere autorizatie de construire pentru locuinte si case - 0.005 din valoarea lucrarilor
taxa timbru arhitectural - 0.005 din valoarea lucrarilor

PROIECT DE PLAN DE URBANISM - CONSTRUIRE 2017/2018
PROIECT DE PLAN DE URBANISM - CONSTRUIRE 2017/2018



ENE CONSTANTA

Membru titular ANEVAR - Expert evaluator EPI
Legitimatie nr. 12447



Prezentul certificat de urbanism are valabilitate de 24 luni de la data emiterii.

PRIMAR,
ANDREI LIVIU VOLOSSEVICI

E.S.
[Handwritten signature]

SECRETAR GENERAL,
MIHAELA-LUCIA CONSTANTIN

[Handwritten signature]
ARHITECT SEF,
VERONICA RADUNA

[Handwritten signature]
DIRECTOR GENERAL ADJUNCT,
COCA ELENA PATRASCU

Actiunea de SNT este valabila in termenii art. 148 din 15.07.2004

[Handwritten signature]
25.07.2024

Prezentul certificat de urbanism a fost transmis solicitantului direct / prin posta la data de _____



[Faint text and handwritten marks]



ENE CONSTANTA

Membru titular ANEVAR - Expert evaluator EPI
Legitimatie nr. 12447



Contract de vanzare - cumparare

Intre subsemnatii APOPEI CLAUDIA - MAGDALENA (fostă DASCALU), domiciliată în municipiul Ploiești, strada Baraolt, nr 5, bl 40A, sc D, ap 63, județul Prahova, în calitate de vânzătoare și

TUNARU STEFAN - OCTAVIAN, domiciliat în municipiul Ploiești, aleea Cimbrului, nr 1A, bl 18A, sc B, et 3, ap 36, județul Prahova și TUNARU FLORENTINA - DANIELA, cu același domiciliu, în calitate de cumpărători, a intervenit următorul contract de vânzare - cumpărare în următoarele condiții:

Eu, Apopei Claudia - Magdalena, declar că vând în deplina proprietate liber de sarcini și cu garanția oricăror evicțiuni, sotilor Tunaru Stefan - Octavian și Tunaru Florentina - Daniela apartamentul nr. 63, proprietatea mea, situat în municipiul Ploiești, strada Baraoltului nr. 5, bl. 40A, sc. D, județul Prahova, compus din două camere de locuit și dependințe cu o suprafață utilă de 38,04 mp, împreună cu cota indiviză de 0,208 % din sarcini și dependențele comune ale imobilului și dreptul de folosință asupra terenului aferent, cumpărătoarea urmând a-și reglementa dreptul de proprietate în baza art. 36 din Legea nr. 18/1991, republicată

Numarul cadastral provizoriu al blocului este 75, sumarul cadastral provizoriu al apartamentului este 75 / 40A / D / 63, conform schițelor de plan, care fac parte integrantă din act.

Am dobândit apartamentul descris mai sus prin cumpărare, în timp ce eram necesarilor, de la Constantinescu Eugenia, situație care rezultă din contractul de vânzare cumpărare autentificat sub nr. 9491 / 18.05.1993, înscris sub nr. 11675 - 11677 / 1993 de fostul Notariat de Stat Județean Prahova. Dreptul de abitație și obligația de întreținere au fost radicate prin încheierea nr. 8321 / 06.08.1998 a Judecătoriei Ploiești, ca urmare a decesului beneficiarei. Proveniența anterioară a apartamentului se regăsește în actul menționat mai sus.

Prețul vânzării este de 120.000.000 (două sute douăzeci milioane) lei, pe care eu, vânzătoarea, declar că l-am primit în întregime de la cumpărătorii astăzi, data autentificării prezentului act.

Declar pe proprie răspundere, sub sancțiunile prevăzute de lege, că apartamentul ce îl înstrăinez nu a fost naționalizat, nu a fost scos din circuitul civil, nu este sechestrat, nu există litigii pe rolul instanței, nu am datorii la întreținere, nu este ipotecat, grevat de sarcini sau servitute, și că nu rezultă din certificatul de sarcini nr. 169 / 07.02.2002 eliberat de Judecătoria Ploiești și garanțez pe cumpărători împotriva oricăror evicțiuni, totale sau parțiale, conform art. 1337-1351 din Codul civil.

Cheltuielile ocazionale cu perfectarea prezentului act sunt suportate de către cumpărători. Transmiterea proprietății de drept și de fapt are loc astăzi, data autentificării actului.

Noi, Tunaru Stefan - Octavian și Tunaru Florentina - Daniela, declarăm că am cumpărat de la Apopei Claudia - Magdalena apartamentul nr. 63 descris mai sus, și am achitat vânzătoarei prețul convenit, cu care suntem de acord.

Cunoaștem starea fizică în care se află precum și situația juridică de drept și de fapt a apartamentului cumpărat, știm că nu este grevat de sarcini sau servitute, cum rezultă din certificatul de sarcini menționat mai sus și ne declarăm de acord cu toate condițiile prevăzute în prezentul contract, ceea ce nu exonerează pe vânzător de răspunderea pentru evicțiune, totală sau parțială, prevăzută de art. 1337-1351 din Codul civil.

Știm că prețul vânzării trebuie să fie real, serios și determinat de părți, conform art. 1303 din Codul civil, Legea 122/1998 privind taxele de timbru și Legea 87/1994 privind evaziunea fiscală.

Noi, cumpărători, ne obligăm să facem toate demersurile necesare în vederea întabulării imobilului descris mai sus în Cartea funciară.

Noi, părțile, declarăm că înainte de semnarea actului am citit personal conținutul acestuia, pe care l-am înțeles în totalitate și știm că el corespunde voinței și condițiilor stabilite de noi de comun acord, drept pentru care semnăm mai jos.

Tehnoredactat și autentificat la Biroul Notarului Public Tudose Maria, astăzi, data autentificării, în 5 exemplare din care 4 s-au înmănat părților.

Vanzatoare,
[Signature]

Cumparatori,
[Signature]
Tudose



ENE CONSTANTA

Membru titular ANEVAR - Expert evaluator EPI
Legitimatie nr. 12447



127

ROMANIA

BIROUL NOTARILOR PUBLICI TUDOSE MARIA
STR. G-RAI. TRAIAN MOSOHU, NR.2, BL. TOLSTOI, SC.D, AP.20
1AK, PLOIESTI, JUD. PRAHOVA

INCHIERE DE AUTENTIFICARE NR. 940
din ANUL 2002 LUNA Februarie ZIUA 07.

În fața mea, TUDOSE MARIA, *notar public*, la sediul biroului s-au prezentat:

1. APOPEI CLAUDIA - MAGDALENA, domiciliată în municipiul Ploiești, strada Baraolt, nr.5, bl.40A, sc.D, ap.63, Județul Prahova, identificată cu cartea de identitate seria PH nr.057349 eliberată în 1998 de către Poliția Ploiești, în nume propriu.

2. TUNARU STEFAN - OCTAVIAN, domiciliat în municipiul Ploiești, ulcea Cîmbrului, nr.1A, bl.18A, sc.B, et.3, ap.36, Județul Prahova, identificat cu cartea de identitate seria PH nr.105954 eliberată în 1999 de către Poliția Ploiești, în nume propriu.

3. TUNARU FLORENTINA - DANIELA, cu același domiciliu, identificată cu buletinul de identitate seria GV nr.976976 eliberat în 1996 de către Poliția Ploiești, în nume propriu.

care, după citirea actului, au consimțit la autentificarea prezentului înscris, au semnat toate exemplarele și schițele de plan.

În temeiul art. 8 lit. b din Legea 36/1995, SE DECLARĂ AUTENTIC PREZENTUL ÎNSCRIS.

S-a taxat cu 2.200.000 lei achitați cu chitanța trezorerie nr. 0884435, 0884437 / 2002.
S-a perceput onorariul de 2.100.000 lei cu chitanța nr. 2269908, 2269911 / 2002 / Biroul Notarial;
S-a aplicat timbru judiciar de 50.000 lei.

NOTAR PUBLIC,
TUDOSE MARIA



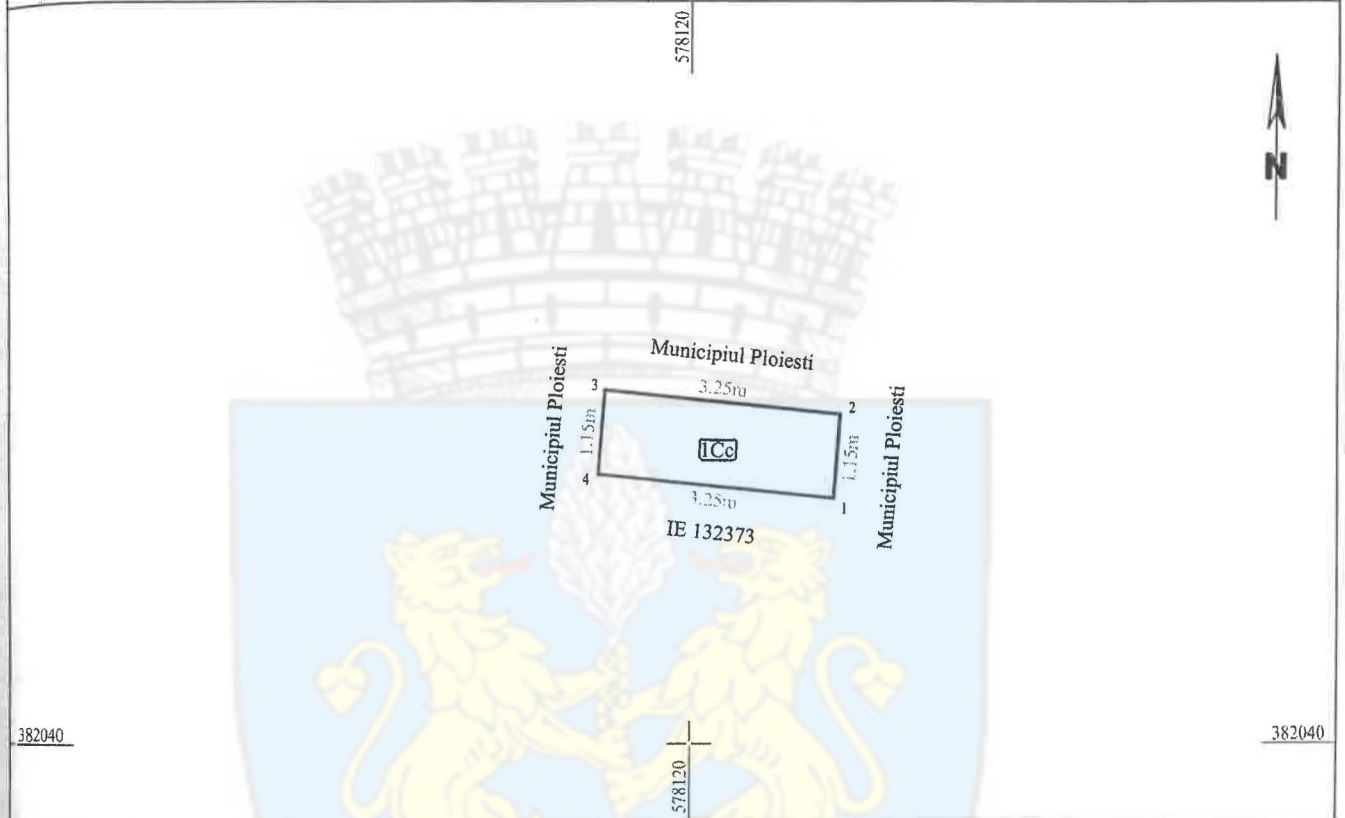
JUDECĂTORIA PLOIESTI

Dreptul de proprietate a fost înscris în Cartea Funciară provizorie nr. cu încheierea
numărul din data de

Grefier CF,

PLAN DE AMPLASAMENT ȘI DELIMITARE A IMOBILULUI
Scara 1:100

Nr. cadastral	Suprafața măsurată a imobilului (mp)	Adresa imobilului: Intravilan
153245	4	Municipiul Ploiești, Strada Baraoltului, nr. 5, bloc 40A, scara D, parter, Jud. Prahova
Nr. Cartea Funciară	Unitatea Administrativ Teritorială (UAT)	
153245	PLOIESTI	



A. Date referitoare la teren

Nr. parcelă	Categorie de folosință	Suprafața (mp)	Mențiuni
1	Cc	4	Teren intravilan, in suprafata din acte de 3.74mp, aferent balconului adiacent apartamentului nr. 63 situat in Municipiul Ploiești, Strada Baraoltului, nr. 5, bloc 40A, Scara D, parter, Jud. Prahova.
Total		4	

B. Date referitoare la construcții

Cod	Destinația	Suprafața construită la sol (mp)	Mențiuni
Total			

Suprafața totală măsurată a imobilului = 4 mp
Suprafața din act = 3.74 mp

Executant: Ing. ALEXANDRESCU RALUCA ANDREEA
Autorizație categ. B, Seria RO-BZ-F Nr. 0108;

Confirm executarea măsurătorilor la teren, corectitudinea întocmirii documentație cadastrale și corespondența acestora cu realitatea din teren

Raluca-Andreea Alexandrescu
2025.06.18 17:34:53 +03'00'

Data: Iunie 2025

Inspector:

Confirm introducerea imobilului în baza de date integrată și atribuirea numărului cadastral

Data:

Ștampila BCPI

Stan Amalia-Claudia
Semnă digitală de Stan Amalia-Claudia
Data: 2025.06.19 17:03:53 +03'00'