

**ROMÂNIA**  
**JUDEȚUL PRAHOVA**  
**CONSILIUL LOCAL AL MUNICIPIULUI PLOIEȘTI**

**HOTĂRÂREA NR. 651**

**privind preluarea din concesiunea Societății Servicii de Gospodărire Urbană Ploiești S.R.L. a unor bunuri pentru modernizarea acestora**

**Consiliul Local al municipiului Ploiești:**

Văzând Referatul de aprobare nr. 736/18.12.2024 al domnului primar al municipiului Ploiești Mihai–Laurențiu Polițeanu și Raportul de specialitate comun înregistrat sub nr. 463/18.12.2024 la Direcția Gestiune Patrimoniu și sub nr.27/18.12.2024 la Direcția Administrație Publică, Juridic–Contencios, Achiziții Publice, Contracte și Raportul de specialitate nr. 513/18.12.2024 al Direcției Economice la proiectul de hotărâre privind preluarea din concesiunea Societății Servicii de Gospodărire Urbană Ploiești S.R.L. a unor bunuri pentru modernizarea acestora;

Având în vedere Avizul din data 19.12.2024 al Comisiei de specialitate nr. 2 a Consiliului Local al Municipiului Ploiești – valorificarea patrimoniului, servicii către populație, comerț, turism, agricultură, promovare operațiuni comerciale;

Ținând cont de prevederile Hotărârii nr. 219/2010 a Consiliului Local al municipiului Ploiești privind înființarea Societății Comerciale Servicii de Gospodărire Urbană Ploiești S.A., cu modificările și completările ulterioare;

Luând în considerare Contractul de delegare a gestiunii prin concesiune a serviciului de utilitate publică de administrare a domeniului public și privat al municipiului Ploiești nr. 14782/25.08.2010 încheiat între Municipiul Ploiești și Societatea Servicii de Gospodărire Urbană Ploiești S.R.L., cu modificările și completările ulterioare;

În temeiul prevederilor art. 129 alin. (1) și alin. (2) lit. c), art. 139, art. 196 alin. (1) lit. a) și ale art. 286, din Ordonanța de urgență a Guvernului nr. 57/2019 privind Codul administrativ, cu modificările și completările ulterioare,

**HOTĂRĂȘTE:**

**Art. 1(1)** Se aprobă preluarea din concesiunea Societății Servicii de Gospodărire Urbană Ploiești S.R.L. a bunurilor identificate în Anexa nr.1 la prezenta hotărâre, în vederea realizării unor proiecte de modernizare.

**(2)** Spațiile verzi menționate în Anexa nr. 1 se identifică potrivit extraselor de Carte Funciară nr.132083/02.09.2024, nr.132086/02.09.2024, 132088/02.09.2024, 132100/02.09.2024, 132101/02.09.2024, 132103/02.09.2024, 132105/02.09.2024, 190281/09.12.2024, 107917/05.07.2023 ce constituie Anexele nr. 2-10 la prezenta hotărâre.

**Art. 2** Se aprobă modificarea Anexei nr. 5 la Hotărârea nr. 219/28.07.2010 a Consiliului Local al municipiului Ploiești, cu modificările și completările ulterioare, anexă ce cuprinde lista bunurilor ce aparțin domeniului public și privat al Municipiului

Ploiești transmise în concesiune către Societatea Servicii de Gospodărire Urbană Ploiești S.R.L., în sensul precizării suprafeței de teren rămasă în concesiunea acestei societăți, ce figurează la poziția nr.4 "Zone Verzi Calea București" în tabelul "Zone Verzi" și anume: 17.748 m.p.

**Art. 3** Se aprobă modificarea Anexei nr. 5 la Hotărârea nr. 219/28.07.2010 a Consiliului Local al municipiului Ploiești, cu modificările și completările ulterioare, anexă ce cuprinde lista bunurilor ce aparțin domeniului public și privat al Municipiului Ploiești transmise în concesiune către Societatea Servicii de Gospodărire Urbană Ploiești S.R.L., în sensul eliminării suprafeței de teren de 3.827 m.p. ce figurează la poziția nr.8 "Scuaruri Cinema Modern" în tabelul "Scuaruri" precum și a mijlocului fix cu număr de inventar 1487 – Loc de joacă – sector Vest Parc Cinema Modern ce figurează la poziția nr.34 în tabelul "Locuri de joacă".

**Art. 4** Se aprobă modificarea Anexei nr. 5 la Hotărârea nr. 219/28.07.2010 a Consiliului Local al municipiului Ploiești, cu modificările și completările ulterioare, anexă ce cuprinde lista bunurilor ce aparțin domeniului public și privat al Municipiului Ploiești transmise în concesiune către Societatea Servicii de Gospodărire Urbană Ploiești S.R.L., în sensul eliminării imobilului Parcul Regele Mihai I al României în suprafață de 158.822 m.p. ce figurează la poziția nr.1 în tabelul "Parcuri", cu număr de inventar 1373 și valoare 123.460.796,81 ron.

**Art. 5** Se aprobă actualizarea, potrivit prevederilor articolelor 1, 2, 3 și 4 a Anexei la Contractul de delegare a gestiunii prin concesiune a serviciului de utilitate publică de administrare a domeniului privat al municipiului Ploiești nr. 14782/25.08.2010 cu modificările și completările ulterioare, anexe ce cuprind lista cu bunurile ce aparțin domeniului public și privat al Municipiului Ploiești transmise în concesiune către Societatea Servicii de Gospodărire Urbană Ploiești S.R.L., cu modificările și completările ulterioare, celelalte prevederi contractuale rămânând neschimbate.

**Art. 6** Se aprobă semnarea Actului adițional corespunzător la Contractul de delegare a gestiunii prin concesiune a serviciului de utilitate publică de administrare a domeniului public și privat al municipiului Ploiești nr. 14782/25.08.2010, ce va fi încheiat între Municipiul Ploiești și Societatea Servicii de Gospodărire Urbană Ploiești S.R.L. urmând ca predarea-primirea efectivă a bunurilor ce fac obiectul prezentei hotărâri să se realizeze în perioada premergătoare implementării proiectelor de modernizare a acestora.

**Art. 7** Direcția Gestiune Patrimoniu, Direcția Tehnic-Investiții și Societatea Servicii de Gospodărire Urbană Ploiești S.R.L. vor duce la îndeplinire prevederile prezentei hotărâri.

**Art. 8** Direcția Administrație Publică, Juridic–Contencios, Achizitii Publice, Contracte va aduce la cunoștință Societății Servicii de Gospodărire Urbană Ploiești S.R.L. și direcțiilor din cadrul aparatului de specialitate al primarului prevederile prezentei hotărâri.

**Data în Ploiești astăzi, 23 decembrie 2024**

**PREȘEDINTE DE ȘEDINȚĂ,  
Gheorghe SÎRBU-SIMION**

**Contrasemnează,  
SECRETAR GENERAL,  
Mihaela-Lucia CONSTANTIN**

Anexa nr.1 la HCL nr.....



**Bunuri ce se elimină din concesiunea  
Societății Servicii de Gospodărire Urbană Ploiești S.R.L.**

<b>Nr.crt.</b>	<b>Denumirea bunului</b>	<b>Nr. inventar/ nr. cadastral</b>	<b>Suprafață (m.p.)</b>
1.	Loc de joacă Sector Vest Parc Cinema Modern	1487	-
2.	Zone Verzi Calea București	152216	384
3.	Zone Verzi Calea București	152219	8.801
4.	Zone Verzi Calea București	152221	2.984
5.	Zone Verzi Calea București	152228	4.390
6.	Zone Verzi Calea București	152229	1.064
7.	Zone Verzi Calea București	152231	2.788
8.	Zone Verzi Calea București	152233	837
9.	Scuaruri Cinema Modern	138376	3.827
10.	Parcul Regele Mihai I al României	1373/136219	158.822

**Director executiv,**  
Carmen Daniela Bucur

**Director executiv adjunct,**  
Amedeo Florin Tăbîrcă

**Șef S.I.E.B.,**  
Gabriela Mîndruțiu

Intocmit: Consilier SIEB – Dima Elena Daniela

ANEXA NR. 2 LA HCL NR 059/2024



Oficiul de Cadastru și Publicitate Imobiliară PRAHOVA  
Biroul de Cadastru și Publicitate Imobiliară Ploiești

### EXTRAS DE CARTE FUNCİARĂ PENTRU INFORMARE

Carte Funciară Nr. 152216 Ploiești



#### A. Partea I. Descrierea imobilului

TEREN Intravilan

Adresa: Loc. Ploiesti, Calea Bucuresti, Jud. Prahova

Nr. Crt	Nr. cadastral Nr. topografic	Suprafața* (mp)	Observații / Referințe
A1	152216	384	Teren neimprejmuț;

#### B. Partea II. Proprietari și acte

Înscrieri privitoare la dreptul de proprietate și alte drepturi reale	Referințe
<b>132083 / 30/08/2024</b>	
Registrul Cadastral al Imobilelor (UAT Ploiești); Act Normativ Ig.7/1996 emis de Parlamentul Romaniei;	
B1	Se înființează cartea funciară a imobilului 152216 ca urmare a finalizării înregistrării sistematice. Imobilul se găsește în registrul cadastral al imobilelor sub numărul 2457.
Act Administrativ nr. 13914, din 04/08/2023 emis de PRIMARIA MUNICIPIULUI PLOIEȘTI;	
B2	Intabulare, drept de PROPRIETATE Legea 7/1996 - domeniu public, dobândit prin Lege, cota actuală 1/1
1) MUNICIPIUL PLOIEȘTI CIF:999999999999	

#### C. Partea III. SARCINI .

Înscrieri privind deznembrăminte ale dreptului de proprietate, drepturi reale de garanție și sarcini	Referințe
NU SUNT	

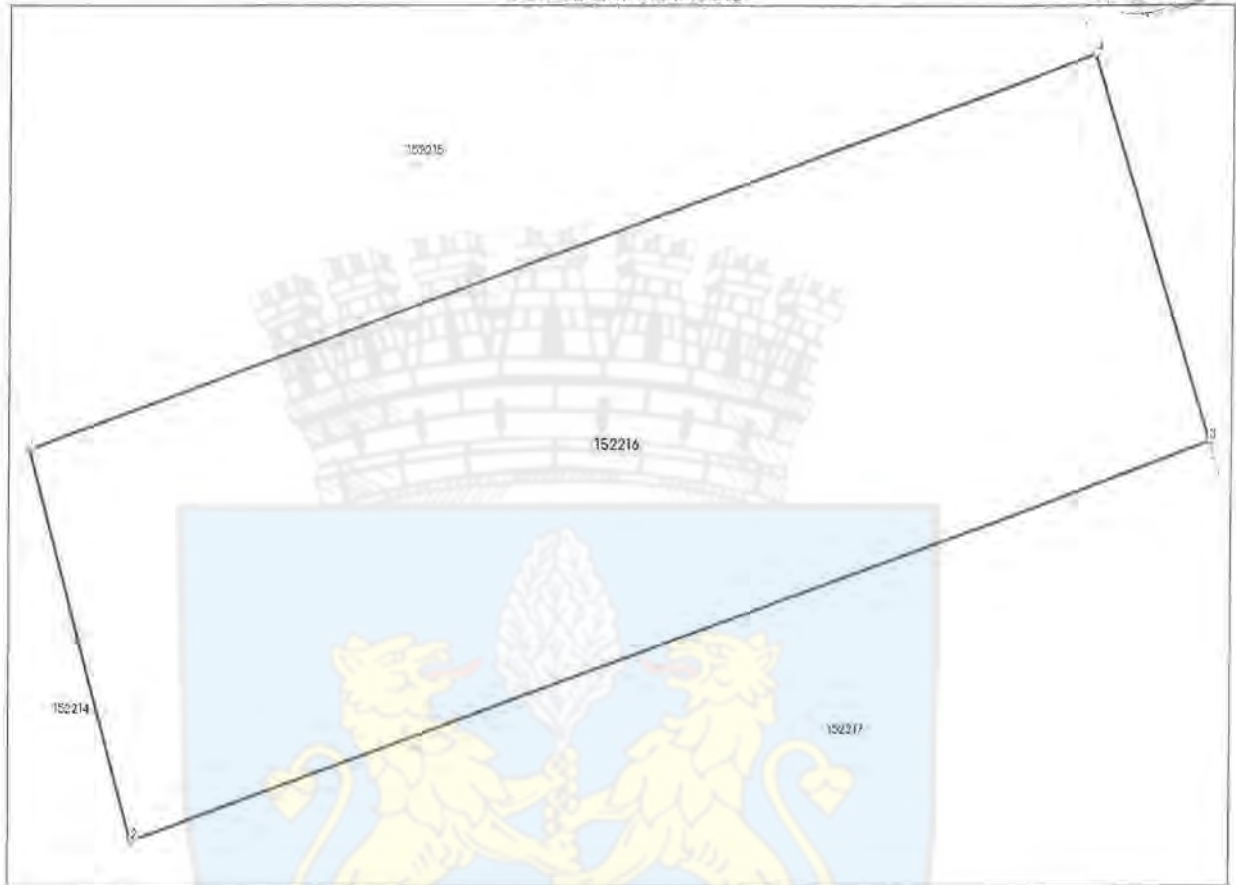
## Anexa Nr. 1 La Partea I

## Teren

Nr cadastral	Suprafața (mp)*	Observații / Referințe
152216	384	

\* Suprafața este determinată în planul de proiecție Stereo 70.

## DETALII LINIARE IMOBIL



## Date referitoare la teren

Nr Crt	Categorie folosință	Intra vilan	Suprafața (mp)	Tarla	Parcelă	Nr. topo	Observații / Referințe
1	curti constructii	DA	384	-	-	-	zona verde

## Lungime Segmente

1) Valorile lungimilor segmentelor sunt obținute din proiecție în plan.

Punct început	X / Y	Punct sfârșit	X / Y	Lungime segment (** (m)
1	581.786,519 380.205,992	2	581.789,511 380.194,672	11.708
2	581.789,511 380.194,672	3	581.820,607 380.206,19	33.161
3	581.820,607 380.206,19	4	581.817,195 380.217,354	11,674
4	581.817,195 380.217,354	1	581.786,519 380.205,992	32.713

\*\* Lungimile segmentelor sunt determinate în planul de proiecție Stereo 70 și sunt rotunjite la 1 milimetru.  
\*\*\* Distanța dintre puncte este formată din segmente cumulate ce sunt mai mici decât valoarea 1 milimetru.

Extrasul de carte funciară generat prin sistemul informatic integrat al ANCPİ conține informațiile din cartea funciară active la data generării. Acesta este valabil în condițiile prevăzute de art. 7 din Legea nr. 455/2001 coroborat cu art. 3 din O.U.G. nr. 41/2016, exclusiv în mediul electronic, pentru activități și procese administrative prevăzute de legislația în vigoare. Valabilitatea poate fi extinsă și în forma fizică a documentului, fără semnătură olografă, cu acceptul expres sau procedural al instituției publice ori entității care a solicitat prezentarea acestui extras.

Verificarea corectitudinii și realității informațiilor conținute de document se poate face la adresa [www.ancpi.ro/verificare](http://www.ancpi.ro/verificare), folosind codul de verificare online disponibil în antet. Codul de verificare este valabil 30 de zile calendaristice de la momentul generării documentului.

**Data și ora generării,**

02/09/2024, 16:18





Oficiul de Cadastru și Publicitate Imobiliară PRAHOVA  
Biroul de Cadastru și Publicitate Imobiliară Ploiești

### EXTRAS DE CARTE FUNCİARĂ PENTRU INFORMARE

Carte Funciară Nr. 152219 Ploiești



#### A. Partea I. Descrierea imobilului

TEREN Intravilan

Adresa: Loc. Ploiești, Calea București, Jud. Prahova

Nr. Crt	Nr. cadastral Nr. topografic	Suprafața* (mp)	Observații / Referințe
A1	152219	8.801	Teren neîmprejmuit;

#### B. Partea II. Proprietari și acte

Înscrieri privitoare la dreptul de proprietate și alte drepturi reale	Referințe
132086 / 30/08/2024	
Registrul Cadastral al Imobilelor (UAT Ploiești); Act Normativ Ig.7/1996 emis de Parlamentul României;	
B1 Se înființează cartea funciară a imobilului 152219 ca urmare a finalizării înregistrării sistematice. Imobilul se găsește în registrul cadastral al imobilelor sub numărul 2460.	A1
Act Administrativ nr. 13914, din 04/08/2023 emis de PRIMĂRIA MUNICIPIULUI PLOIEȘTI;	
B2 Intabulare, drept de PROPRIETATE Legea 7/1996 - domeniul public, dobândit prin Lege, cota actuală 1/1 1) MUNICIPIUL PLOIEȘTI, CIF:9999999999999	A1

#### C. Partea III. SARCINI .

Înscrieri privind dezmembrămintele dreptului de proprietate, drepturi reale de garanție și sarcini	Referințe
NU SUNT	

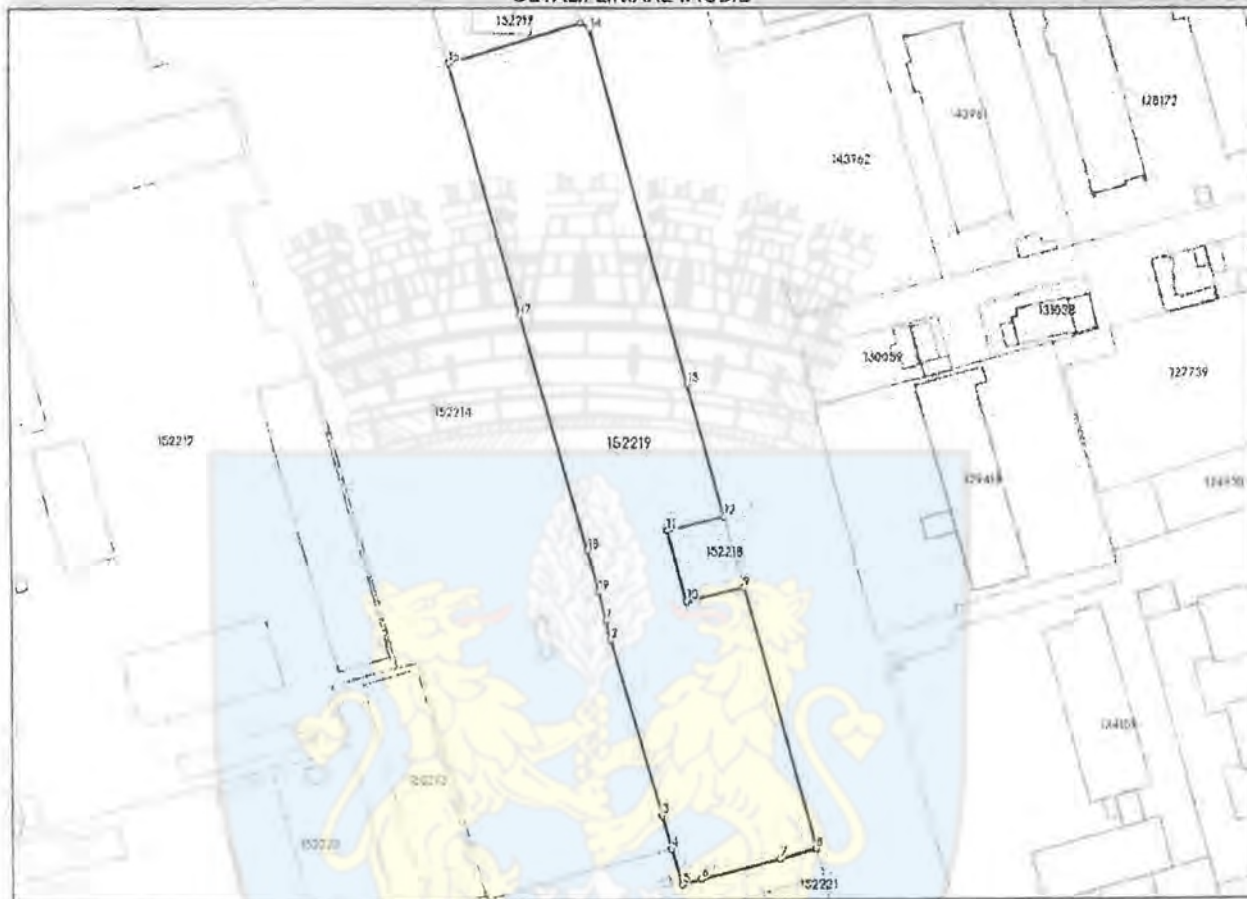
## Anexa Nr. 1 La Partea I

## Teren

Nr cadastral	Suprafața (mp)*	Observații / Referințe
152219	8.801	

\* Suprafața este determinată în planul de proiecție Stereo 70.

## DETALII LINIARE IMOBIL



## Date referitoare la teren

Nr Crt	Categorie folosință	Intra vilan	Suprafața (mp)	Tarla	Parcelă	Nr. topo	Observații / Referințe
1	curți constructii	DA	8.801	-	-	-	zona verde

## Lungime Segmente

1) Valorile lungimilor segmentelor sunt obținute din proiecție în plan.

Punct început	X / Y	Punct sfârșit	X / Y	Lungime segment (m)
1	581.845,866 379.994,099	2	581.847,141 379.988,941	5.313
2	581.847,141 379.988,941	3	581.861,051 379.941,053	49.867
3	581.861,051 379.941,053	4	581.863,747 379.931,77	9.667
4	581.863,747 379.931,77	5	581.866,669 379.922,126	10.077



Punct început	X/Y	Punct sfârșit	X/Y	Lungime segment (m)
5	581.866,669 379.922,126	6	581.871,858 379.923,571	5.386
6	581.871,858 379.923,571	7	581.893,319 379.929,047	22.149
7	581.893,319 379.929,047	8	581.903,048 379.931,698	10.084
8	581.903,048 379.931,698	9	581.883,554 380.003,225	74.135
9	581.883,554 380.003,225	10	581.868,003 379.999,459	16.0
10	581.868,003 379.999,459	11	581.862,742 380.018,763	20.008
11	581.862,742 380.018,763	12	581.878,293 380.022,529	16.0
12	581.878,293 380.022,529	13	581.868,367 380.058,949	37.748
13	581.868,367 380.058,949	14	581.841,672 380.156,461	101.1
14	581.841,672 380.156,461	15	581.839,302 380.158,308	3.005
15	581.839,302 380.158,308	16	581.803,0 380.147,12	37.987
16	581.803,0 380.147,12	17	581.822,566 380.077,907	71.925
17	581.822,566 380.077,907	18	581.840,704 380.013,427	66.983
18	581.840,704 380.013,427	19	581.843,887 380.002,109	11.757
19	581.843,887 380.002,109	1	581.845,866 379.994,099	8.251

\*\* Lungimile segmentelor sunt determinate în planul de proiecție Stereo 70 și sunt rotunjite la 1 milimetru.

\*\*\* Distanța dintre puncte este formată din segmente cumulate ce sunt mai mici decât valoarea 1 milimetru.

Extrasul de carte funciară generat prin sistemul informatic integrat al ANCP include informațiile din cartea funciară active la data generării. Acesta este valabil în condițiile prevăzute de art. 7 din Legea nr. 455/2001, coroborat cu art. 3 din O.U.G. nr. 41/2016, exclusiv în mediul electronic, pentru activități și procese administrative prevăzute de legislația în vigoare. Valabilitatea poate fi extinsă și în forma fizică a documentului, fără semnătură olografă, cu acceptul expres sau procedural al instituției publice ori entității care a solicitat prezentarea acestui extras.

Verificarea corectitudinii și realității informațiilor conținute de document se poate face la adresa [www.ancpl.ro/verificare](http://www.ancpl.ro/verificare), folosind codul de verificare online disponibil în antet. Codul de verificare este valabil 30 de zile calendaristice de la momentul generării documentului.

Data și ora generării,

02/09/2024, 16:18

ANEXA NR. 4 LA APL NR 651/2024



**ANCP**  
AGENȚIA NAȚIONALĂ  
DE CADASTRU ȘI PUBLICITATE IMOBILIARĂ

Oficiul de Cadastru și Publicitate Imobiliară PRAHOVA  
Biroul de Cadastru și Publicitate Imobiliară Ploiești

**EXTRAS DE CARTE FUNCİARĂ  
PENTRU INFORMARE**

Carte Funciară Nr. 152221 Ploiești



**A. Partea I. Descrierea Imobilului**

TEREN Intravilan

Adresa: Loc. Ploiesti, Calea Bucuresti, Jud. Prahova


Nr. Crt	Nr. cadastral topografic	Nr.	Suprafața* (mp)	Observații / Referințe
A1	152221		2,984	Teren neimprejmuit;

**B. Partea II. Proprietari și acte**

Înscrieri privitoare la dreptul de proprietate și alte drepturi reale		Referințe
132088 / 30/08/2024		
Registrul Cadastral al Imobilelor (UAT Ploiești); Act Normativ Ig.7/1996 emis de Parlamentul Romaniei;		
B1	Se infiinteaza cartea funciara a imobilului 152221 ca urmare a finalizarii inregistrarii sistematice. Imobilul se gaseste in registrul cadastral al imobilelor sub numarul 2462.	A1
Act Administrativ nr. 13914, din 04/08/2023 emis de PRIMARIA MUNICIPIULUI PLOIEȘTI;		
B2	Intabulare, drept de PROPRIETATE Legea 7/1996 - domeniu public, dobandit prin Lege, cota actuala 1/1 1) MUNICIPIUL PLOIEȘTI, CIF:999999999999	A1

**C. Partea III. SARCINI .**

Inscrieri privind dezmembrămintele dreptului de proprietate, drepturi reale de garanție și sarcini		Referințe
NU SUNT		

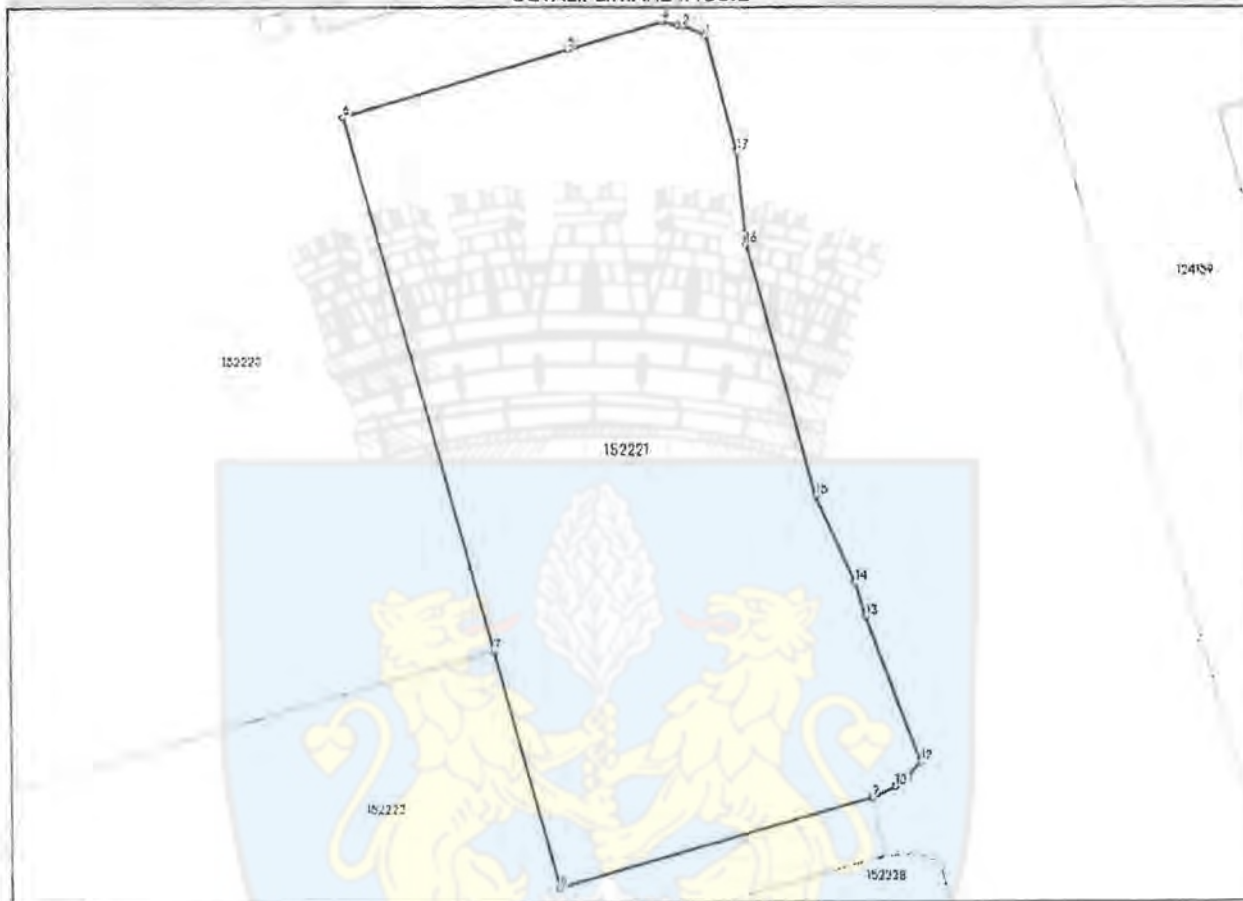


**Teren**

Nr cadastral	Suprafața (mp)*	Observații / Referințe
152221	2.984	

\* Suprafața este determinată în planul de proiecție Stereo 70.

**DETALII LINIARE IMOBIL**



**Date referitoare la teren**

Nr Crt	Categorie folosință	Intra vilan	Suprafața (mp)	Tarla	Parcelă	Nr. topo	Observații / Referințe
1	curți construcții	DA	2.984	-	-	-	zona verde

**Lungime Segmente**

1) Valorile lungimilor segmentelor sunt obținute din proiectele în plan.

Punct început	X / Y	Punct sfârșit	X / Y	Lungime segment (m)
1	581.905,741 379.921,737	2	581.903,47 379.922,72	2,475
2	581.903,47 379.922,72	3	581.902,943 379.922,814	0,535
3	581.902,943 379.922,814	4	581.901,366 379.923,173	1,617
4	581.901,366 379.923,173	5	581.891,767 379.920,332	10,011



Punct început	X/Y	Punct sfârșit	X/Y	Lungime segment m (m)
5	581.891,767 379.920,332	6	581.868,99 379.913,59	23,753
6	581.868,99 379.913,59	7	581.864,019 379.859,464	56,174
7	581.864,019 379.859,464	8	581.890,638 379.835,484	24,877
8	581.890,638 379.835,484	9	581.922,362 379.844,583	33,003
9	581.922,362 379.844,583	10	581.924,662 379.845,688	2,552
10	581.924,662 379.845,688	11	581.926,001 379.846,677	1,665
11	581.926,001 379.846,677	12	581.927,229 379.848,114	1,89
12	581.927,229 379.848,114	13	581.921,732 379.862,818	15,698
13	581.921,732 379.862,818	14	581.920,705 379.866,314	3,644
14	581.920,705 379.866,314	15	581.916,779 379.875,097	9,621
15	581.916,779 379.875,097	16	581.909,82 379.900,657	26,49
16	581.909,82 379.900,657	17	581.908,928 379.910,025	9,41
17	581.908,928 379.910,025	1	581.905,741 379.921,737	12,138

\*\* Lungimile segmentelor sunt determinate în planul de proiecție Stereo 70 și sunt rotunjite la 1 milimetru.

\*\*\* Distanța dintre puncte este formată din segmente cumulate ce sunt mai mici decât valoarea 1 milimetru.

Extrasul de carte funciară generat prin sistemul informatic integrat al ANCPİ conține informațiile din cartea funciară active la data generării. Acesta este valabil în condițiile prevăzute de art. 7 din Legea nr. 455/2001, coroborat cu art. 3 din O.U.G. nr. 41/2016, exclusiv în mediul electronic, pentru activități și procese administrative prevăzute de legislația în vigoare. Valabilitatea poate fi extinsă și în forma fizică a documentului, fără semnătură olografă, cu acceptul expres sau procedural al instituției publice ori entității care a solicitat prezentarea acestui extras.

Verificarea corectitudinii și realității informațiilor conținute de document se poate face la adresa [www.ancpi.ro/verificare](http://www.ancpi.ro/verificare), folosind codul de verificare online disponibil în antet. Codul de verificare este valabil 30 de zile calendaristice de la momentul generării documentului.

Data și ora generării,  
02/09/2024, 16:18

ANEXA NR. 5 LA HCL NR. 051/2024



Oficiul de Cadastru și Publicitate Imobiliară PRAHOVA  
Biroul de Cadastru și Publicitate Imobiliară Ploiești



**EXTRAS DE CARTE FUNCİARĂ  
PENTRU INFORMARE**

Carte Funciară Nr. 152228 Ploiești

**A. Partea I. Descrierea imobilului**

TEREN Intravilan

Adresa: Loc. Ploiești, Calea București, Jud. Prahova

Nr. Crt	Nr. cadastral topografic	Nr.	Suprafața* (mp)	Observații / Referințe
A1	152228		4.390	Teren neimpregmuit;

**B. Partea II. Proprietari și acte**

Înscrieri privitoare la dreptul de proprietate și alte drepturi reale			Referințe
<b>132100 / 30/08/2024</b>			
Registrul Cadastral al Imobilelor (UAT Ploiești); Act Normativ Ig.7/1996 emis de Parlamentul Romaniei;			
B1	Se infiinteaza cartea funciara a imobilului 152228 ca urmare a finalizarii inregistrării sistematice. Imobilul se gaseste in registrul cadastral al imobilelor sub numarul 2470.		A1
Act Administrativ nr. 13914, din 04/08/2023 emis de PRIMARIA MUNICIPIULUI PLOIEȘTI;			
B2	Intabulare, drept de PROPRIETATE Legea 7/1996 - domeniu public, dobandit prin Lege, cota actuala 1/1 1) MUNICIPIUL PLOIEȘTI, CIF:999999999999		A1

**C. Partea III. SARCINI .**

Inscrieri privind dezmembrămintele dreptului de proprietate, drepturi reale de garanție și sarcini	Referințe
NU SUNT	

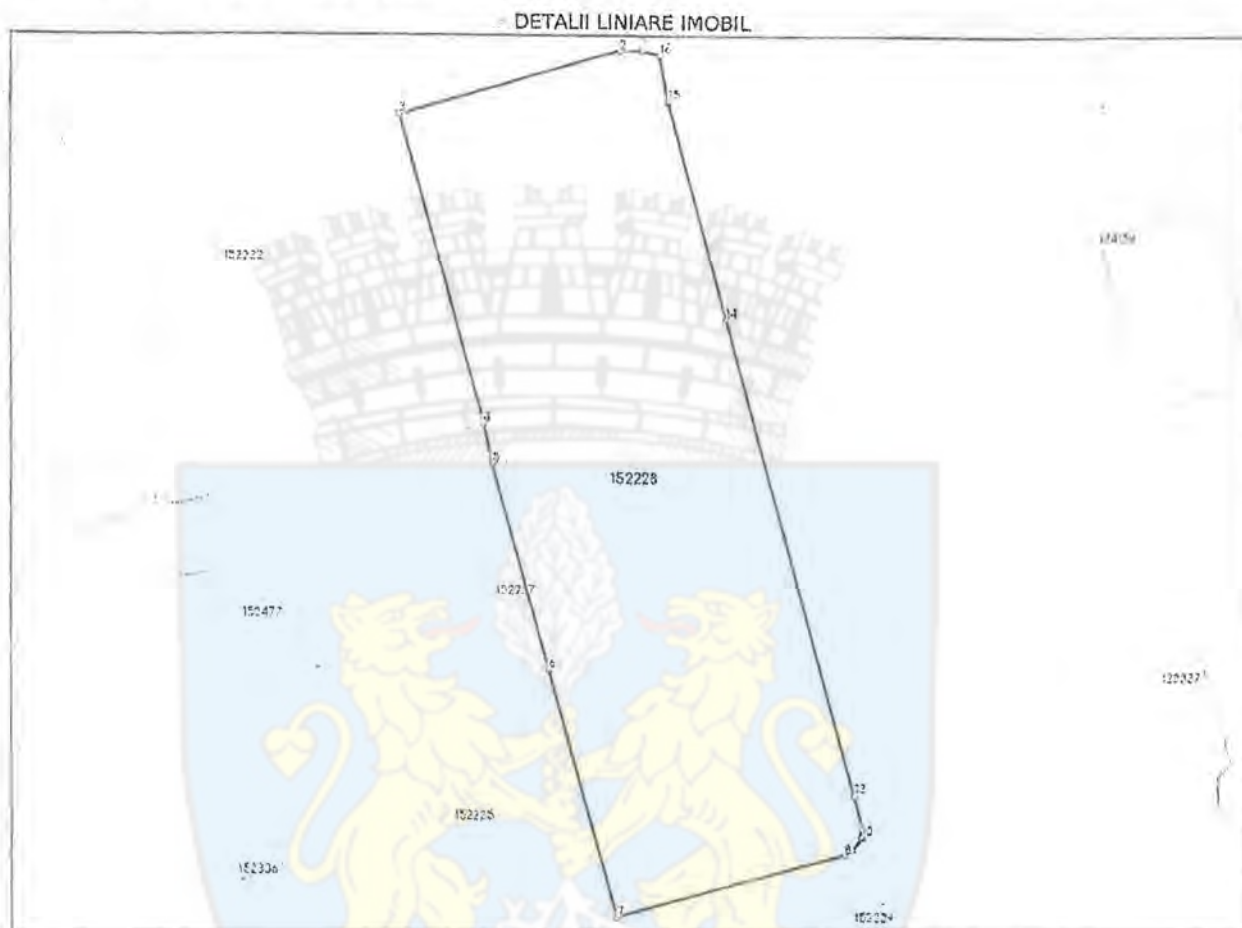
Anexa Nr. 1 La Partea I



Teren

Nr cadastral	Suprafata (mp)*	Observatii / Referinte
152228	4.390	

\* Suprafata este determinata in planul de proiectie Stereo 70.



Date referitoare la teren

Nr Crt	Categorie folosinta	Intra vilan	Suprafata (mp)	Tarla	Parcela	Nr. topo	Observatii / Referinte
1	curti constructii	DA	4.390	-	-	-	zona verde

Lungime Segmente

1) Valorile lungimilor segmentelor sunt obtinute din proiectie in plan.

Punct Inceput	X / Y	Punct sfarsit	X / Y	Lungime segment (m)
1	581.926,726 379.838,806	2	581.923,514 379.838,667	3.215
2	581.923,514 379.838,667	3	581.892,089 379.829,625	32.7
3	581.892,089 379.829,625	4	581.904,275 379.786,141	45.159
4	581.904,275 379.786,141	5	581.905,52 379.780,446	5.83



Punct început	X/Y	Punct sfârșit	X/Y	Lungime segment (m)
5	581.905,52 379.780,446	6	581.911,689 379.751,301	30,268
6	581.913,689 379.751,301	7	581.923,502 379.716,031	36,609
7	581.923,502 379.716,031	8	581.955,757 379.725,005	33,481
8	581.955,757 379.725,005	9	581.956,8 379.725,834	1,332
9	581.956,8 379.725,834	10	581.958,089 379.727,648	2,225
10	581.958,089 379.727,648	11	581.958,316 379.728,132	0,535
11	581.958,316 379.728,132	12	581.958,382 379.728,644	0,516
12	581.958,382 379.728,644	13	581.957,034 379.733,539	5,077
13	581.957,034 379.733,539	14	581.938,751 379.800,797	69,699
14	581.938,751 379.800,797	15	581.930,556 379.831,428	31,708
15	581.930,556 379.831,428	16	581.929,223 379.838,036	6,741
16	581.929,223 379.838,036	1	581.926,726 379.838,806	2,613

\*\* Lungimile segmentelor sunt determinate în planul de proiecție Stereo 70 și sunt rotunjite la 1 milimetru.

\*\*\* Distanța dintre puncte este formată din segmente cumulate ce sunt mai mici decât valoarea 1 milimetru.

Extrasul de carte funciară generat prin sistemul informatic integrat al ANCPİ conține informațiile din cartea funciară active la data generării. Acesta este valabil în condițiile prevăzute de art. 7 din Legea nr. 455/2001, coroborat cu art. 3 din O.U.G. nr. 41/2016, exclusiv în mediul electronic, pentru activități și procese administrative prevăzute de legislația în vigoare. Valabilitatea poate fi extinsă și în forma fizică a documentului, fără semnătură olografă, cu acceptul expres sau procedural al instituției publice ori entității care a solicitat prezentarea acestui extras.

Verificarea corectitudinii și realității informațiilor conținute de document se poate face la adresa [www.ancpi.ro/verificare](http://www.ancpi.ro/verificare), folosind codul de verificare online disponibil în antet. Codul de verificare este valabil 30 de zile calendaristice de la momentul generării documentului.

Data și ora generării,

02/09/2024, 16:18

ANEXA NR. 6 LA HEL NR. 657/2024



Oficiul de Cadastru și Publicitate Imobiliară PRAHOVA  
Biroul de Cadastru și Publicitate Imobiliară Ploiești

**EXTRAS DE CARTE FUNCİARĂ  
PENTRU INFORMARE**

Carte Funciară Nr. 152229 Ploiești



**A. Partea I. Descrierea imobilului**

TEREN Intravilan

Adresa: Loc. Ploiești, Calea București, Jud. Prahova

Nr. Crt	Nr. cadastral topografic	Suprafața* (mp)	Observații / Referințe
A1	152229	1.064	Teren neimprejmuț;

**B. Partea II. Proprietari și acte**

Înscrieri privitoare la dreptul de proprietate și alte drepturi reale		Referințe
<b>132101 / 30/08/2024</b>		
Registrul Cadastral al Imobilelor (UAT Ploiești); Act Normativ Ig.7/1996 emis de Parlamentul României;		
B1	Se înființează cartea funciară a imobilului 152229 ca urmare a finalizării înregistrării sistematice. Imobilul se găsește în registrul cadastral al imobilelor sub numărul 2471.	A1
Act Normativ nr. 1359, din 27/12/2001 emis de GUVERNUL ROMÂNIEI (anexa F2 la HG; hotărârea nr. 312/31.08.2021 emisă de Consiliul Local al Municipiului Ploiești);		
B2	Intabulare, drept de PROPRIETATE, dobândit prin Lege, cota actuală 1/1	A1
1) MUNICIPIUL PLOIEȘTI - DOMENIUL PUBLIC, CIF:999999999999		

**C. Partea III. SARCINI .**

Inscrieri privind dezmembrămintele dreptului de proprietate, drepturi reale de garanție și sarcini	Referințe
NU SUNT	

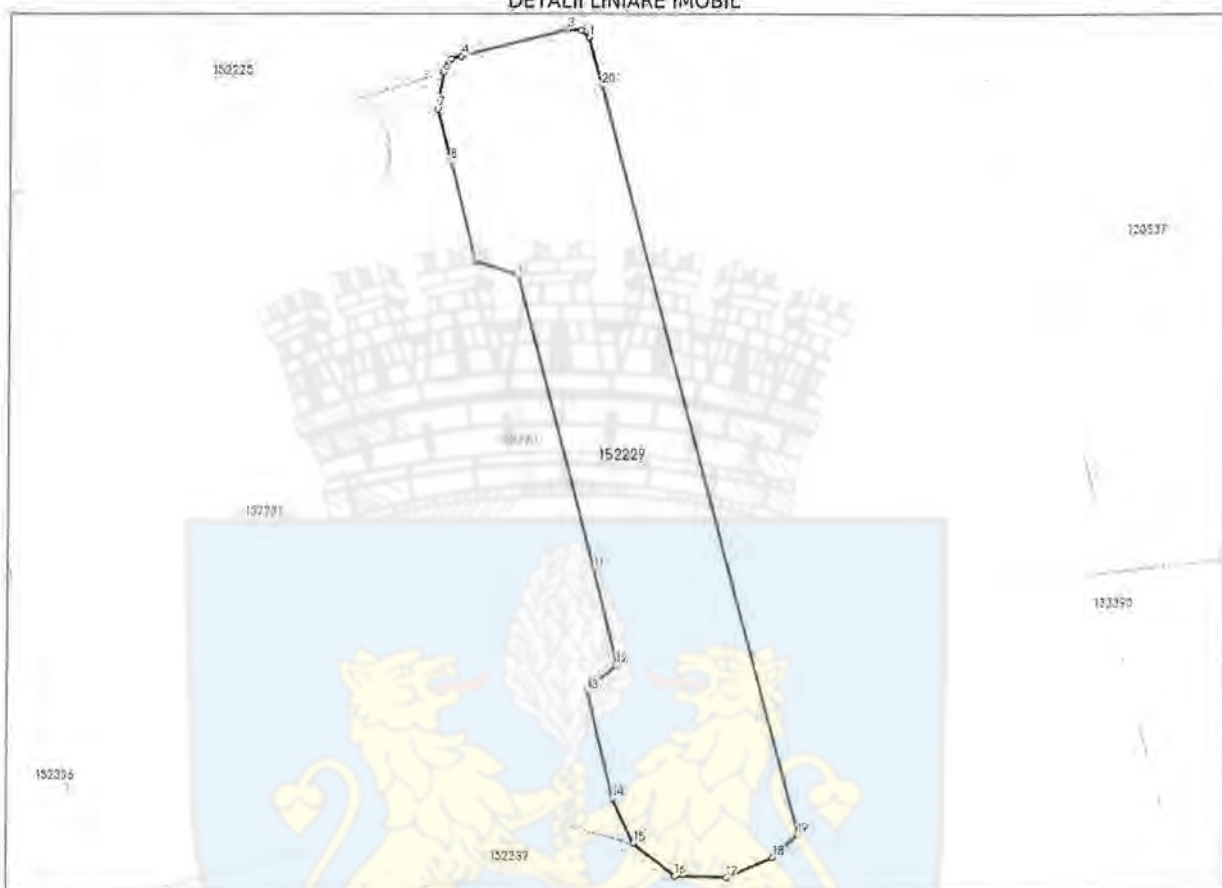
## Anexa Nr. 1 La Partea I

## Teren

Nr cadastral	Suprafața (mp)*	Observații / Referințe
152229	1.064	

\* Suprafața este determinată în planul de proiecție Stereo 70.

## DETALII LINIARE IMOBIL



## Date referitoare la teren

Nr Crt	Categorie folosință	Intra vilan	Suprafața (mp)	Tarla	Parcelă	Nr. topo	Observații / Referințe
1	curti constructii	DA	1.064	-	-	-	zona verde

## Lungime Segmente

1) Valorile lungimilor segmentelor sunt obținute din proiecție în plan.

Punct început	X / Y	Punct sfârșit	X / Y	Lungime segment (m)
1	581.961,609 379.716,327	2	581.960,879 379.717,01	1.0
2	581.960,879 379.717,01	3	581.959,621 379.717,078	1.26
3	581.959,621 379.717,078	4	581.949,915 379.714,593	10.019
4	581.949,915 379.714,593	5	581.948,996 379.714,358	0.949



Punct început	X/Y	Punct sfârșit	X/Y	Lungime segment (** (m)
5	581.948,996 379.714,358	6	581.948,25 379.713,107	1.457
6	581.948,25 379.713,107	7	581.947,768 379.709,785	3.357
7	581.947,768 379.709,785	8	581.949,004 379.704,992	4.95
8	581.949,004 379.704,992	9	581.951,375 379.695,792	9.501
9	581.951,375 379.695,792	10	581.955,306 379.694,448	4.154
10	581.955,306 379.694,448	11	581.962,586 379.667,29	28.117
11	581.962,586 379.667,29	12	581.964,74 379.658,411	9.137
12	581.964,74 379.658,411	13	581.962,014 379.656,033	3.617
13	581.962,014 379.656,033	14	581.964,497 379.646,048	10.289
14	581.964,497 379.646,048	15	581.966,491 379.641,865	4.634
15	581.966,491 379.641,865	16	581.970,404 379.638,81	4.964
16	581.970,404 379.638,81	17	581.975,163 379.638,696	4.76
17	581.975,163 379.638,696	18	581.979,391 379.640,553	4.618
18	581.979,391 379.640,553	19	581.981,673 379.642,685	3.123
19	581.981,673 379.642,685	20	581.962,814 379.711,959	71.795
20	581.962,814 379.711,959	1	581.961,609 379.716,327	4.531

\*\* Lungimile segmentelor sunt determinate în planul de proiecție Stereo 70 și sunt rotunjite la 1 milimetru.

\*\*\* Distanța dintre puncte este formată din segmente cumulate ce sunt mai mici decât valoarea 1 milimetru.

Extrasul de carte funciară generat prin sistemul informatic integrat al ANCPİ conține informațiile din cartea funciară active la data generării. Acesta este valabil în condițiile prevăzute de art. 7 din Legea nr. 455/2001, coroborat cu art. 3 din O.U.G. nr. 41/2016, exclusiv în mediul electronic, pentru activități și procese administrative prevăzute de legislația în vigoare. Valabilitatea poate fi extinsă și în forma fizică a documentului, fără semnătură olografă, cu acceptul expres sau procedural al instituției publice ori entității care a solicitat prezentarea acestui extras.

Verificarea corectitudinii și realității informațiilor conținute de document se poate face la adresa [www.ancpi.ro/verificare](http://www.ancpi.ro/verificare), folosind codul de verificare online disponibil în antet. Codul de verificare este valabil 30 de zile calendaristice de la momentul generării documentului.

**Data și ora generării,**

02/09/2024, 16:18

ANEXA NR. 7 LA HCL NR 059/2024



Oficiul de Cadastru și Publicitate Imobiliară PRAHOVA  
Biroul de Cadastru și Publicitate Imobiliară Ploiești

**EXTRAS DE CARTE FUNCİARĂ  
PENTRU INFORMARE**

Carte Funciară Nr. 152231 Ploiești



**A. Partea I. Descrierea imobilului**

TEREN Intravilan

Adresa: Loc. Ploiești, Calea București, Jud. Prahova

Nr. Crt	Nr. cadastral topografic	Nr.	Suprafața* (mp)	Observații / Referințe
A1	152231		2.788	Teren neîmprejmuit;

**B. Partea II. Proprietari și acte**

Înscrieri privitoare la dreptul de proprietate și alte drepturi reale	Referințe
<b>132103 / 30/08/2024</b>	
Registrul Cadastral al Imobilelor (UAT Ploiești); Act Normativ Ig.7/1996 emis de Parlamentul României;	
B1	Se înființează cartea funciară a imobilului 152231 ca urmare a finalizării înregistrării sistematice. Imobilul se găsește în registrul cadastral al imobilelor sub numărul 2473.
Act Administrativ nr. 13914, din 04/08/2023 emis de PRIMĂRIA MUNICIPIULUI PLOIEȘTI;	
B2	Intabulare, drept de PROPRIETATE Legea 7/1996, dobândit prin Lege, cota actuală 1/1
1) MUNICIPIUL PLOIEȘTI, CIF:999999999999, domeniul public	

**C. Partea III. SARCINI .**

Înscrieri privind dezmembărările dreptului de proprietate, drepturile reale de garanție și sarcini	Referințe
NU SUNT	

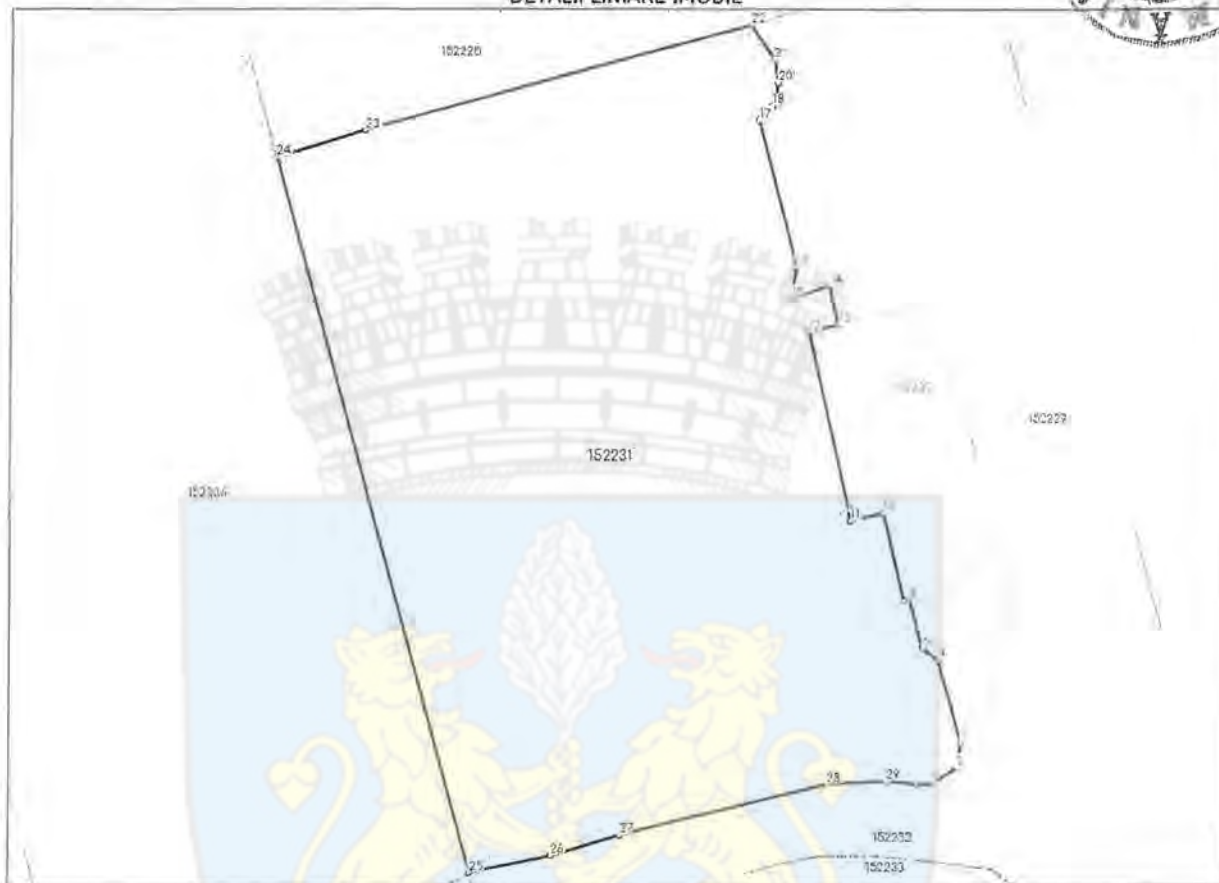
## Anexa Nr. 1 La Partea I

## Teren

Nr cadastral	Suprafața (mp)*	Observații / Referințe
152231	2.788	

\* Suprafața este determinată în planul de proiecție Stereo 70.

## DETALII LINIARE IMOBIL



## Date referitoare la teren

Nr Crt	Categorie folosință	Intra vilan	Suprafața (mp)	Tarla	Parcelă	Nr. topo	Observații / Referințe
1	curți construcții	DA	2.788	-	-	-	zona verde

## Lungime Segmente

1) Valorile lungimilor segmentelor sunt obținute din proiecție în plan.

Punct început	X / Y	Punct sfârșit	X / Y	Lungime segment (** (m)	Punct început	X / Y	Punct sfârșit	X / Y	Lungime segment (** (m)
1	581.957,494 379.644,271	2	581.959,572 379.645,724	2.536	2	581.959,572 379.645,724	3	581.959,966 379.647,853	2.165
3	581.959,966 379.647,853	4	581.957,89 379.655,256	7.689	4	581.957,89 379.655,256	5	581.956,54 379.656,302	1.708
5	581.956,54 379.656,302	6	581.956,511 379.656,324	0.037	6	581.956,511 379.656,324	7	581.956,461 379.656,496	0.179
7	581.956,461 379.656,496	8	581.955,28 379.660,567	4.239	8	581.955,28 379.660,567	9	581.954,837 379.660,465	0.455

Punct început	X/Y	Punct sfârșit	X/Y	Lungime segment (** (m)	Punct început	X/Y	Punct sfârșit	X/Y	Lungime segment (** (m)
9	581.954,837 379.660,465	10	581.952,994 379.668,185	7.937	10	581.952,994 379.668,185	11	581.950,148 379.667,535	2.919
11	581.950,148 379.667,535	12	581.946,296 379.683,993	16.903	12	581.946,296 379.683,993	13	581.948,909 379.684,61	2.684
13	581.948,909 379.684,61	14	581.948,062 379.688,06	3.553	14	581.948,062 379.688,06	15	581.944,735 379.680,884	3.529
15	581.944,735 379.686,884	16	581.945,19 379.689,661	2.814	16	581.945,19 379.689,661	17	581.941,844 379.702,536	13.303
17	581.941,844 379.702,536	18	581.942,971 379.703,774	1.674	18	581.942,971 379.703,774	19	581.943,271 379.704,407	0.7
19	581.943,271 379.704,407	20	581.943,423 379.705,792	1.393	20	581.943,423 379.705,792	21	581.943,087 379.707,856	2.091
21	581.943,087 379.707,856	22	581.941,04 379.710,879	3.651	22	581.941,04 379.710,879	23	581.907,616 379.701,623	34.682
23	581.907,616 379.701,623	24	581.899,945 379.699,244	8.031	24	581.899,945 379.699,244	25	581.917,036 379.636,558	64.974
25	581.917,036 379.636,558	26	581.924,247 379.638,037	7.361	26	581.924,247 379.638,037	27	581.930,346 379.639,794	6.347
27	581.930,346 379.639,794	28	581.948,308 379.644,304	18.52	28	581.948,308 379.644,304	29	581.953,483 379.644,541	5.18
29	581.953,483 379.644,541	30	581.956,124 379.644,285	2.653	30	581.956,124 379.644,285	1	581.957,494 379.644,271	1.37

\*\* Lungimile segmentelor sunt determinate în planul de proiecție Stereo 70 și sunt rotunjite la 1 milimetru.

\*\*\* Distanța dintre puncte este formată din segmente cumulate ce sunt mai mici decât valoarea 1 milimetru.

Extrasul de carte funciară generat prin sistemul informatic integrat al ANCPİ conține informațiile din cartea funciară active la data generării. Acesta este valabil în condițiile prevăzute de art. 7 din Legea nr. 455/2001, coroborat cu art. 3 din O.U.G. nr. 41/2016, exclusiv în mediul electronic, pentru activități și procese administrative prevăzute de legislația în vigoare. Valabilitatea poate fi extinsă și în forma fizică a documentului, fără semnătură olografă, cu acceptul expres sau procedural al instituției publice ori entității care a solicitat prezentarea acestui extras.

Verificarea corectitudinii și realității informațiilor conținute de document se poate face la adresa [www.ancpi.ro/verificare](http://www.ancpi.ro/verificare), folosind codul de verificare online disponibil în antet. Codul de verificare este valabil 30 de zile calendaristice de la momentul generării documentului.

Data și ora generării,

02/09/2024, 16:18

ANEXA NR. 8 LA ROL NR 651/2024



Oficiul de Cadastru și Publicitate Imobiliară PRAHOVA  
Biroul de Cadastru și Publicitate Imobiliară Ploiești

**EXTRAS DE CARTE FUNCİARĂ  
PENTRU INFORMARE**

Carte Funciară Nr. 152233 Ploiești



**A. Partea I. Descrierea imobilului**

TEREN Intravilan

Adresa: Loc. Ploiești, Calea Bucuresti, Jud. Prahova

Nr. Crt	Nr. cadastral Nr. topografic	Suprafața* (mp)	Observații / Referințe
A1	152233	837	Teren neimprejmuit;

**B. Partea II. Proprietari și acte**

Înscrieri privitoare la dreptul de proprietate și alte drepturi reale	Referințe
<b>132105 / 30/08/2024</b>	
Registrul Cadastral al Imobilelor (UAT Ploiești); Act Normativ Ig.7/1996 emis de Parlamentul Romaniei;	
B1	Se infiinteaza cartea funciara a imobilului 152233 ca urmare a finalizarii inregistrarii sistematice. Imobilul se gaseste in registrul cadastral al imobilelor sub numarul 2475.
Act Administrativ nr. 13914, din 04/08/2023 emis de PRIMARIA MUNICIPIULUI PLOIEȘTI;	
B2	Intabulare, drept de PROPRIETATE Legea 7/1996, dobandit prin Lege, cota actuala 1/1
1) MUNICIPIUL PLOIEȘTI, CIF:9999999999999, domeniul public	

**C. Partea III. SARCINI .**

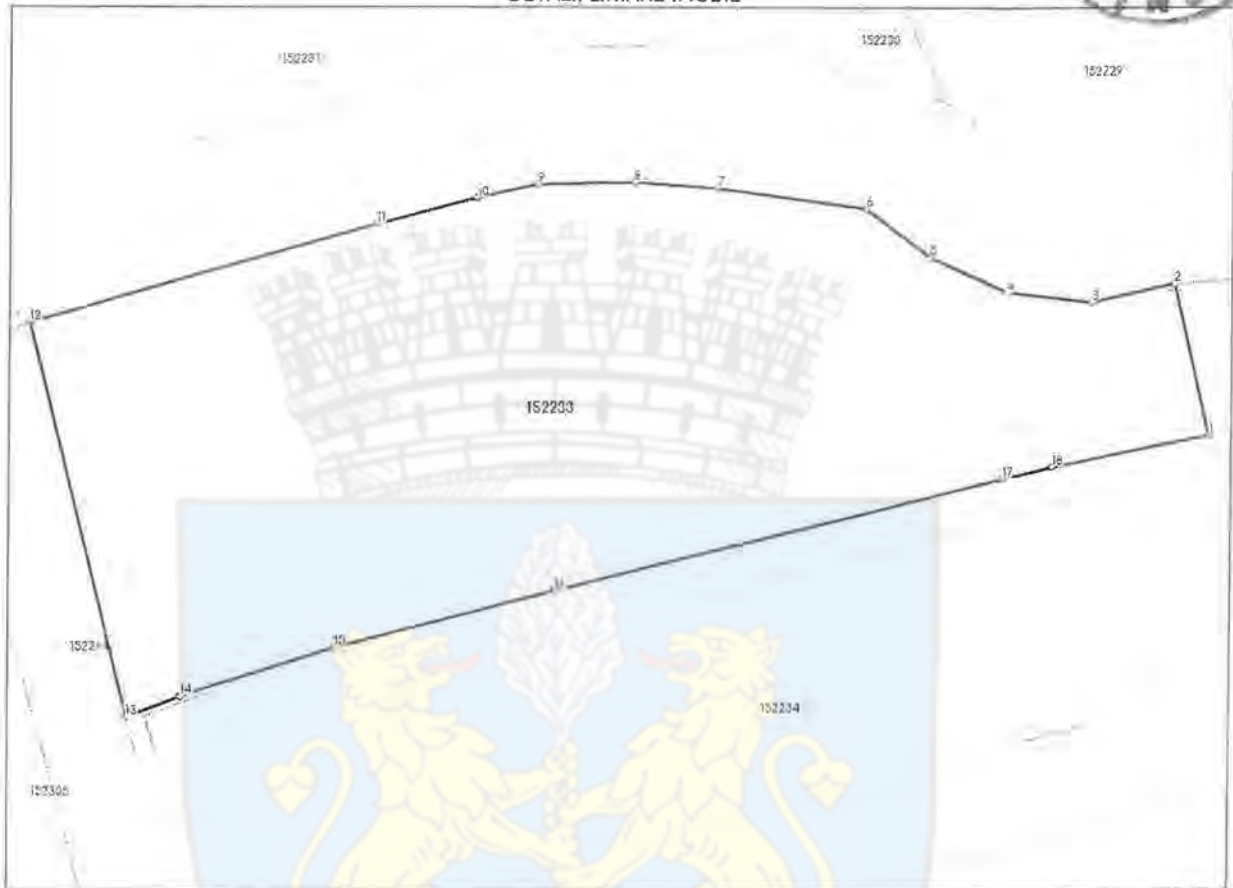
Înscrieri privind dezmembrămintele dreptului de proprietate, drepturi reale de garanție și sarcini	Referințe
NU SUNT	

**Teren**

Nr cadastral	Suprafața (mp)*	Observații / Referințe
152233	837	

\* Suprafața este determinată în planul de proiecție Stereo 70.

**DETALII LINIARE IMOBIL**



**Date referitoare la teren**

Nr Crt	Categorie folosință	Intra vilan	Suprafața (mp)	Tarla	Parcelă	Nr. topo	Observații / Referințe
1	curți construcții	DA	837	-	-	-	zona verde

**Lungime Segmente**

1) Valorile lungimilor segmentelor sunt obținute din proiecție în plan.

Punct început	X / Y	Punct sfârșit	X / Y	Lungime segment (m)
1	581.979,135 379.626,082	2	581.977,474 379.633,255	7,363
2	581.977,474 379.633,255	3	581.973,491 379.632,4	4,074
3	581.973,491 379.632,4	4	581.969,468 379.632,855	4,049
4	581.969,468 379.632,855	5	581.965,818 379.634,506	4,006



Punct început	X / Y	Punct sfârșit	X / Y	Lungime segment (= m)
5	581.965,818 379.634,506	6	581.962,733 379.636,839	3.868
6	581.962,733 379.636,839	7	581.955,809 379.637,751	6.984
7	581.955,809 379.637,751	8	581.951,872 379.638,029	3.947
8	581.951,872 379.638,029	9	581.947,27 379.637,917	4.603
9	581.947,27 379.637,917	10	581.944,41 379.637,285	2.929
10	581.944,41 379.637,285	11	581.939,65 379.636,071	4.912
11	581.939,65 379.636,071	12	581.923,245 379.631,408	17.055
12	581.923,245 379.631,408	13	581.927,941 379.612,726	19.263
13	581.927,941 379.612,726	14	581.930,572 379.613,716	2.811
14	581.930,572 379.613,716	15	581.937,8 379.616,026	7.588
15	581.937,8 379.616,026	16	581.948,199 379.618,718	10.742
16	581.948,199 379.618,718	17	581.969,356 379.624,083	21.827
17	581.969,356 379.624,083	18	581.971,672 379.624,625	2.379
18	581.971,672 379.624,625	1	581.979,135 379.626,082	7.604

\*\* Lungimile segmentelor sunt determinate în planul de proiecție Stereo 70 și sunt rotunjite la 1 milimetru.

\*\*\* Distanța dintre puncte este formată din segmente cumulate ce sunt mai mici decât valoarea 1 milimetru.

Extrasul de carte funciară generat prin sistemul informatic integrat al ANCPİ conține informațiile din cartea funciară active la data generării. Acesta este valabil în condițiile prevăzute de art. 7 din Legea nr. 455/2001, coroborat cu art. 3 din O.U.G. nr. 41/2016, exclusiv în mediul electronic, pentru activități și procese administrative prevăzute de legislația în vigoare. Valabilitatea poate fi extinsă și în forma fizică a documentului, fără semnătură olografă, cu acceptul expres sau procedural al instituției publice ori entității care a solicitat prezentarea acestui extras.

Verificarea corectitudinii și realității informațiilor conținute de document se poate face la adresa [www.ancpi.ro/verificare](http://www.ancpi.ro/verificare), folosind codul de verificare online disponibil în antet. Codul de verificare este valabil 30 de zile calendaristice de la momentul generării documentului.

Data și ora generării,

02/09/2024, 16:18

ANEXA NR-9 LA NCEA NR



Oficiul de Cadastru și Publicitate Imobiliară PRAHOVA  
Biroul de Cadastru și Publicitate Imobiliară Ploiești

**EXTRAS DE CARTE FUNCİARĂ  
PENTRU INFORMARE**

Carte Funciară Nr. 138376 Ploiești



**A. Partea I. Descrierea imobilului**

TEREN Intravilan

Adresa: Loc. Ploiesti, Sos VESTULUI, Nr. FN, Jud. Prahova

Nr. Crt	Nr. cadastral Nr. topografic	Suprafața* (mp)	Observații / Referințe
A1	138376	3.827	

**B. Partea II. Proprietari și acte**

Înscrieri privitoare la dreptul de proprietate și alte drepturi reale	Referințe
<b>20910 / 06/03/2015</b>	
Act Administrativ nr. 161, din 29/04/2014 emis de Consiliul Local al Municipiului Ploiesti;	
B1	A1
Inscrierea provizorie, drept de PROPRIETATE, dobandit prin Lege, cota actuala 1/1	
1) MUNICIPIUL PLOIESTI, CIF:2844855, (domeniu public)	

**C. Partea III. SARCINI .**


Inscrieri privind dezmembrămintele dreptului de proprietate, drepturi reale de garanție și sarcini	Referințe
NU SUNT	

**Teren**

Nr cadastral	Suprafața (mp)*	Observații / Referințe
138376	3.827	

\* Suprafața este determinată în planul de proiecție Stereo 70.

**DETALII LINIARE IMOBIL**



**Date referitoare la teren**

Nr Crt	Categorie folosință	Intra vilan	Suprafața (mp)	Tarla	Parcelă	Nr. topo	Observații / Referințe
1	curți constructii	DA	3.827	-	-	-	

**Lungime Segmente**

1) Valorile lungimilor segmentelor sunt obținute din proiecție în plan.

Punct început	Punct sfârșit	Lungime segment (m)
1	2	5.757
2	3	40.688
3	4	25.753
4	5	0.591
5	6	23.924
6	7	24.219



Punct început	Punct sfârșit	Lungime segment (m)
7	8	8.895
8	9	44.931
9	10	8.351
10	1	72.63

\*\* Lungimile segmentelor sunt determinate în planul de proiecție Stereo 70 și sunt rotunjite la 1 milimetru.

\*\*\* Distanța dintre puncte este formată din segmente cumulate ce sunt mai mici decât valoarea 1 milimetru.

Extrasul de carte funciară generat prin sistemul informatic integrat al ANCI conține informațiile din cartea funciară active la data generării. Acesta este valabil în condițiile prevăzute de art. 7 din Legea nr. 455/2001, coroborat cu art. 3 din O.U.G. nr. 41/2016, exclusiv în mediul electronic, pentru activități și procese administrative prevăzute de legislația în vigoare. Valabilitatea poate fi extinsă și în forma fizică a documentului, fără semnătură olografă, cu acceptul expres sau procedural al instituției publice ori entității care a solicitat prezentarea acestui extras.

Verificarea corectitudinii și realității informațiilor conținute de document se poate face la adresa [www.anci.ro/verificare](http://www.anci.ro/verificare), folosind codul de verificare online disponibil în anet. Codul de verificare este valabil 30 de zile calendaristice de la momentul generării documentului.

Data și ora generării,

09/12/2024, 13:39





Oficiul de Cadastru și Publicitate Imobiliară PRAHOVA  
Biroul de Cadastru și Publicitate Imobiliară Ploiești

**EXTRAS DE CARTE FUNCİARĂ  
PENTRU INFORMARE**

Carte Funciară Nr. 136219 Ploiești



**A. Partea I. Descrierea Imobilului**

TEREN Intravilan

Adresa: Loc. Ploiești, Jud. Prahova, Parcul Tineretului

Nr. Crt	Nr. cadastral topografic	Nr.	Suprafața* (mp)	Observații / Referințe
A1	136219		158.822	

**B. Partea II. Proprietari și acte**

Înscrieri privitoare la dreptul de proprietate și alte drepturi reale		Referințe
<b>59818 / 04/09/2013</b>		
Act Administrativ nr. 292, din 13/08/2013 emis de CONSILIUL LOCAL AL MUNICIPIULUI PLOIESTI (act administrativ nr. 922/03.09.2013 Primaria Mun.Ploiesti);		
B1	Intabulare, drept de PROPRIETATE, dobandit prin Lege, cota actuala 1/1 1) MUNICIPIUL PLOIESTI, (domeniul public)	A1 / B.4
B2	Intabulare, drept de ADMINISTRARE 1) CONSILIUL LOCAL PLOIESTI, CIF:2844855	A1 / B.4
<b>32371 / 13/04/2020</b>		
Act Administrativ nr. 470, din 31/10/2018 emis de MUNICIPIUL PLOIESTI;		
B3	se noteaza faptul ca Parcul Tineretului (Sala Sporturilor Olimpia) isi schimba denumirea in Parcul Regele Mihai I al Romaniei	A1
<b>25950 / 26/02/2021</b>		
Act Administrativ nr. 4821, din 25/02/2021 emis de PRIMARIA MUNICIPIULUI PLOIESTI;		
B4	se rectifica prezenta cartea funciara in sehsul ca se inscrie definitiv dreptul de proprietate in favoarea MUNICIPIULUI PLOIESTI in administrarea Consiliului Local Ploiesti	A1

**C. Partea III. SARCINI .**

Inscrieri privind dezmembrămintele dreptului de proprietate, drepturi reale de garanție și sarcini ;	Referințe
NU SUNT	

2231  
SIEB 2707-23

Anexa Nr. 1 La Partea I



Dna  
Sima  
[Signature]

Teren

Nr cadastral	Suprafața (mp)*	Observații / Referințe
136219	158.822	

\* Suprafața este determinată în planul de proiecție Stereo 70.

DETALII LINIARE IMOBIL



Date referitoare la teren

Nr Crt	Categorie folosință	Intra vilan	Suprafața (mp)	Tarla	Parcelă	Nr. topo	Observații / Referințe
1	curți construcții	DA	140.844	-	-	-	Imobil partial împrejmuit
2	drum	DA	5.946	-	-	-	
3	ape statatoare	DA	12.032	-	-	-	

Lungime Segmente

1) Valorile lungimilor segmentelor sunt obținute din proiecție în plan.

Punct început	Punct sfârșit	Lungime segment	Punct început	Punct sfârșit	Lungime segment	Punct început	Punct sfârșit	Lungime segment
1	2	1.017	2	3	3.129	3	4	3.076
4	5	9.865	5	6	0.386	6	7	7.493
7	8	4.552	8	9	3.293	9	10	1.707
10	11	7.39	11	12	8.251	12	13	9.159
13	14	5.091	14	15	14.906	15	16	6.212

Punct început	Punct sfârșit	Lungime segment	Punct început	Punct sfârșit	Lungime segment	Punct început	Punct sfârșit	Lungime segment
16	17	1.121	17	18	0.187	18	19	6.876
19	20	6.842	20	21	0.729	19	20	11.647
22	23	6.108	23	24	23.938	20	21	17.659
25	26	7.539	26	27	15.074	21	22	4.025
28	29	9.798	29	30	7.105	22	23	9.099
31	32	3.603	32	33	12.538	23	24	11.377
34	35	12.351	35	36	10.095	24	25	5.168
37	38	4.035	38	39	5.851	25	26	4.973
40	41	2.775	41	42	17.49	26	27	22.644
43	44	21.071	44	45	62.212	27	28	16.458
46	47	25.484	47	48	14.348	28	29	12.641
49	50	3.068	50	51	33.152	29	30	1.037
52	53	13.34	53	54	34.923	30	31	10.259
55	56	9.26	56	57	12.052	31	32	20.271
58	59	1.233	59	60	36.857	32	33	0.971
61	62	30.354	62	63	10.149	33	34	39.178
64	65	25.467	65	66	1.655	34	35	15.596
67	68	16.404	68	69	12.365	35	36	2.594
70	71	8.232	71	72	7.784	36	37	11.423
73	74	7.924	74	75	7.478	37	38	4.993
76	77	20.291	77	78	11.854	38	39	2.41
79	80	0.605	80	81	2.014	39	40	11.584
82	83	10.265	83	84	10.214	40	41	6.961
85	86	1.652	86	87	11.095	41	42	20.881
88	89	3.217	89	90	10.013	42	43	9.848
91	92	2.844	92	93	7.895	43	44	6.757
94	95	6.666	95	96	7.937	44	45	7.72
97	98	11.763	98	99	16.808	45	46	10.063
100	101	2.845	101	102	3.931	46	47	3.896
103	104	8.243	104	105	25.638	47	48	3.346
106	107	2.281	107	108	5.611	48	49	1.513
109	110	25.511	110	111	12.61	49	50	1.085
112	113	9.375	113	114	1.001	50	51	1.077
115	116	10.25	116	117	4.05	51	52	11.168
118	119	12.575	119	120	22.966	52	53	18.883
121	122	2.886	122	123	74.589	53	54	14.503
124	125	4.12	125	126	11.186	54	55	6.551
127	128	12.335	128	129	13.631	55	56	0.761
130	131	10.918	131	132	4.835	56	57	6.216
133	134	3.036	134	135	6.488	57	58	3.707
136	137	12.047	137	138	2.062	58	59	11.166
139	140	5.02	140	141	22.647	59	60	7.095
142	143	6.036	143	144	18.146	60	61	24.63
145	146	19.538	146	147	26.233	61	62	11.935
148	149	4.832	149	150	5.438	62	63	1.651
151	152	4.166	152	153	0.712	63	64	4.742
154	155	16.263	155	156	3.797	64	65	12.032
157	158	27.295	158	159	5.867	65	66	6.34
160	161	1.205	161	162	19.299	66	67	9.83
163	164	9.99	164	165	4.189	67	68	19.659
166	167	9.35	167	168	29.781	68	69	13.914
169	170	4.154	170	171	7.156	69	70	11.309
172	173	10.05	173	174	8.456	70	71	6.454
175	176	13.048	176	177	5.004	71	72	5.122
178	179	5.46	179	180	13.113	72	73	4.185
181	182	12.812	182	183	0.565	73	74	6.73

Punct început	Punct sfârșit	Lungime segment	Punct început	Punct sfârșit	Lungime segment	Punct început	Punct sfârșit	Lungime segment
184	185	2.587	185	186	5.446	186	187	4.332
187	188	4.132	188	189	8.197	189	190	3.965
190	191	2.224	191	192	3.484	192	193	3.514
193	194	5.771	194	195	1.928	195	196	35.307
196	197	32.953	197	198	11.815	198	199	7.569
199	200	16.174	200	201	8.602	201	202	8.528
202	203	20.083	203	204	13.058	204	205	12.329
205	206	13.233	206	207	5.256	207	208	0.971
208	209	1.27	209	210	6.264	210	211	2.266
211	212	26.17	212	213	21.287	213	214	16.128
214	215	28.44	215	216	31.372	216	217	11.756
217	218	3.709	218	219	4.11	219	220	4.27
220	221	1.011	221	222	2.048	222	223	5.012
223	224	5.817	224	225	6.772	225	226	5.751
226	227	3.12	227	228	1.682	228	229	4.371
229	230	6.488	230	231	4.103	231	232	9.122
232	233	13.081	233	234	12.555	234	235	7.496
235	236	2.603	236	237	127.783	237	238	38.674
238	239	85.843	239	240	39.609	240	241	79.03
241	242	103.741	242	243	4.65	243	244	6.13
244	245	4.56	245	246	6.095	246	247	4.616
247	248	6.087	248	249	8.117	249	250	5.528
250	251	6.729	251	252	5.571	252	253	4.995
253	254	5.136	254	255	5.661	255	256	5.61
256	257	3.709	257	258	4.377	258	259	6.329
259	260	5.789	260	261	4.873	261	262	6.056
262	263	5.789	263	264	7.236	264	265	6.748
265	266	6.452	266	267	6.005	267	268	4.942
268	269	5.323	269	270	9.312	270	271	7.513
271	272	10.02	272	273	6.706	273	274	8.952
274	275	12.902	275	276	9.737	276	277	5.25
277	278	4.251	278	279	5.434	279	280	1.685
280	281	8.645	281	282	10.442	282	283	9.085
283	284	6.623	284	285	6.995	285	286	4.215
286	287	5.093	287	288	178.699	288	289	6.513
289	290	0.927	290	291	7.804	291	292	3.919
292	293	45.354	293	294	45.105	294	295	44.949
295	296	4.074	296	297	15.193	297	298	38.05
298	299	194.973	299	300	45.331	300	301	45.319
301	302	16.154	302	303	31.445	303	304	14.32
304	305	20.307	305	306	13.969	306	307	46.312
307	1	21.546						

\*\* Lungimile segmentelor sunt determinate în planul de proiecție Stereo 70 și sunt rotunjite la 1 milimetru.

\*\*\* Distanța dintre puncte este formată din segmente cumulate ce sunt mai mici decât valoarea 1 milimetru.

Extrasul de carte funciară generat prin sistemul informatic integrat al ANCPİ conține informațiile din cartea funciară active la data generării. Acesta este valabil în condițiile prevăzute de art. 7 din Legea nr. 455/2001, coroborat cu art. 3 din O.U.G. nr. 41/2016, exclusiv în mediul electronic, pentru activități și procese administrative prevăzute de legislația în vigoare. Valabilitatea poate fi extinsă și în forma fizică a documentului, fără semnătură olografă, cu acceptul expres sau procedural al instituției publice ori entității care a solicitat prezentarea acestui extras.

Verificarea corectitudinii și realității informațiilor conținute de document se poate face la adresa [www.ancpl.ro/verificare](http://www.ancpl.ro/verificare), folosind codul de verificare online disponibil în anet. Codul de verificare este valabil 30 de zile calendaristice de la momentul generării documentului.

Data și ora generării,

05/07/2023, 11:16